	CODE
		PAGE
		01
		1 di/of 5

Spett. le Regione Basilicata
 Dipartimento Ambiente ed Energia
Ufficio Energia
 ufficio.energia@cert.regione.basilicata.it
 Via Vincenzo Verrastro, 5
 85100 Potenza



ISTANZA DI AUTORIZZAZIONE UNICA
(art.12 del D.Lgs 29 dicembre 2003, n.387)

Oggetto: ISTANZA DI AUTORIZZAZIONE UNICA – art. 12 D.Lgs 387/03.

Il sottoscritto OTIN PINTADO PABLO MIGUEL, nato a Huesca (Spagna), il 04/10/1976, Codice Fiscale TNPPLM76R04Z131Z in qualità di amministratore unico della Società AMBRA SOLARE 35 S.R.L. con sede a Roma (RM), Via Tevere n.41 – CAP 00198, Codice Fiscale 16110871007 Iscritta alla C.C.I.A.A. di ROMA REA RM - 1635258, PEC: ambrasolare35@legalmail.it, con la presente,

CHIEDE

ai sensi dell'art. 12 D.Lgs 387/03, il rilascio dell'Autorizzazione Unica per la costruzione e l'esercizio di un impianto agrovoltaiico, con denominazione "PERILLO SOPRANO", da ubicare nel comune di Montemilone (PZ) in località "Masseria Perillo Soprano", potenza nominale pari a 18,8727 in DC e potenza in immissione pari a 18 MW in AC, con sistema di accumulo da 10 MW, 26 p.lle 18, 104, 183, 186, 189, 17, 100, 229, 230, 172, 173, 177, 178, 179, 184, 187, 190, 27, su terreni agricoli di proprietà privata di cui la Società scrivente ha la disponibilità in forza di preliminare di cessione diritti di superficie e servitù.

		CODE
		PAGE
		01
		2 di/of 5

Si allega alla presente,

solo ed esclusivamente Link con tutta la documentazione sotto specificata:

https://www.dropbox.com/sh/mi4ed365d1n1527/AAAJA_mG8bzR9Z0jM3KFmd36a?dl=0



A Progetto definitivo dell'impianto delle opere connesse e delle infrastrutture indispensabili

Documentazione Amministrativa

- 01 Istanza AU Ufficio Energia
- 02 Dichiarazione disponibilità economica
- 03 Dichiarazione pubblica utilità
- 04 Elenco soggetti e normative
- 05 Impegno alla presentazione di polizza fideiussoria
- 06 Disponibilità giuridica dei suoli
- 07 Modello A2
- 08 Calcolo e ricevuta di versamento oneri istruttori AU
- 09 Visura Camerale AMBRA SOLARE 35 S.R.L
- 10 STMG - Preventivo di connessione
- 11 STMG - Accettazione Preventivo di Connessione
- 12 Dichiarazione di utilizzo di terre e rocce da scavo
- 13 Quadro Economico
- 14 Computo Metrico
- Dichiarazione sostitutiva veridicità contenuti progettuali progettista
- Dichiarazione sostitutiva veridicità contenuti progettuali società
- Dichiarazione sostitutiva veridicità contenuti progettuali Specialista archeologa
- Dichiarazione sostitutiva veridicità contenuti progettuali specialista geologa
- Liberatoria pubblicazione dati sensibili progettista
- Liberatoria pubblicazione dati sensibili Specialista archeologa
- Liberatoria pubblicazione dati sensibili geologa
- Liberatoria pubblicazione dati sensibili società
- 17 Dichiarazione sostitutiva veridicità e conferma dati inseriti
- 18 Dichiarazione di non interferenza attività minerarie
- 19 Dichiarazione inesistenza condanne penali Amministratore AMBRA SOLARE 35 S.R.L

Elaborati impianto

- A.12.b.1 Planimetria dell'impianto
- A.12.b.2 Sezione dell'impianto
- A.12.b.3 Schemi funzionali dei singoli pannelli
- A.12.b.4 Sezioni trasversali
- A.12.b.6 Layout dell'impianto

		CODE
		01
		PAGE
		3 di/of 5



- A.12.b.7 Planimetrie reti elettriche
- A.12.b.8 Schemi elettrici impianto fotovoltaico
- A.12.b.9 Disegni architettonici pannelli e particolari sistemi di ancoraggio
- A.12.b.10 Disegni architettonici cabine elettriche
- A.12.c.1 Opere di mitigazione
- A.12.c.2 Disegni architettonici recinzione tipo

Elaborati Progettuali

- A.12.a.1 Corografia di inquadramento dell'area
- A.12.a.2 Stralcio dello Strumento Urbanistico generale o attuativo
- A.12.a.3 Corografia generale dell'area
- A.12.a.4 Carta dei Vincoli dell'area
- A.12.a.5 Carta con localizzazione georeferenziata
- A.12.a.6 Planimetria dell'impianto
- A.12.a.7 Planimetria ubicazione indagini geognostiche
- A.12.a.8 Carta geologica
- A.12.a.9 Carta geomorfologica
- A.12.a.10 Carta idrogeologica
- A.12.a.11 Sezione geologica
- A.12.a.12 Carta del Rischio e Pericolosità
- A.12.a.13 Planimetrie stradali, ferroviarie e idrauliche
- A.12.a.16 Planimetria catastale dell'area
- A.12.a.17 Sezioni tipo stradali trasversali
- A.12.a.17.1 Sezioni tipo posa cavo MT
- A.12.a.19 Piano particellare di esproprio grafico
- A.12.a.20.1 Planimetria del tracciato dell'elettrodotto
- A.12.a.20.2 Planimetria del tracciato dell'elettrodotto
- A.12.a.20.3 Planimetria del tracciato dell'elettrodotto
- A.12.a.21.1 Planimetria con individuazione interferenze
- A.12.a.21.2 Planimetria con individuazione interferenze
- A.12.a.22 Planimetria della sistemazione finale del sito

Relazioni

- A.1 Relazione generale
- A.2 Relazione Geologica
- A.3 Relazione idrologica e idraulica
- A.4 Relazione_Archeologica
- A.4.1 Carta delle Evidenze Archeologiche
- A.4.2 Carta del Potenziale archeologico
- A.5 Relazione tecnica impianto fotovoltaico

		CODE
		01
		PAGE
		4 di/of 5

- A.6 Relazione Tecnica delle Opere Architettoniche
- A.7 Relazione Preliminare Sulle Strutture
- A.7.a Calcoli preliminari sugli impianti
- A.8 Relazione Tecnica Specialistica Sull'impatto Elettromagnetico
- A.9 Piano particellare di esproprio descrittivo
- A.10 Cronoprogramma
- A.11 Disciplinare Descrittivo e Prestazionale degli Elementi Tecnici
- A.12 Relazione Tecnica opere di mitigazione
- A.13 Studio di fattibilità acustica
- A.16 Relazione Agronomica

B Piano di manutenzione e gestione dell'impianto

B Piano di Manutenzione

C Progetto di dismissione dell'impianto

C Progetto di dismissione impianto

D Progetto preliminare di sviluppo locale

D Dichiarazione progetto sviluppo locale

Roma, li 10/11/2021

L'Amministratore

AMBRA SOLARE 35 S.R.L.

Otin Pintado Pablo Miguel

*(firma autografa sostituita a mezzo stampa,
ai sensi dell'art. 3, c.2, D.Lgs. n. 39 del 1993.)*





CODE

01

PAGE

5 di/of 5

ESPAÑA DOCUMENTO NACIONAL DE IDENTIDAD

APELLIDOS
**OTIN
PINTADO**

NOMBRE
PABLO MIGUEL

SEXO NACIONALIDAD
M ESP

FECHA DE NACIMIENTO **04 10 1976** 230920

NUM IDENTIFICACION **BMW116346** VALIDEZ **23 09 2030**

DNI **18039664M** **593984**

DOMICILIO
**C. DE SOMONTES 2
MADRID
MADRID**

LUGAR DE NACIMIENTO
**HUESCA
HUESCA**

HOJA DE
MIGUEL ANGEL / PAULA

00PAAAD2

IDESPBMW116346018039664M<<<<<<<<<<<<<
7610042M3009233ESP<<<<<<<<<<<<<<<<<<<<<<
OTIN<PINTADO<<PABLO<MIGUEL<<<<<