








REGIONE BASILICATA 		PROVINCIA DI POTENZA 		COMUNE DI MONTEMILONE 													
Denominazione impianto: PERILLO SOPRANO																	
Ubicazione: Comune di Montemilone (PZ) Località "Masseria Perillo Soprano" Foglio: 26 Particelle: varie																	
PROGETTO DEFINITIVO per la realizzazione di un impianto agrovoltaico da ubicare nel comune di Montemilone (PZ) in località "Masseria Perillo Soprano", potenza nominale pari a 18,8727 MW in DC e potenza in immissione pari a 18 MW AC, con sistema di accumulo da 10 MW, e delle relative opere di connessione alla RTN ricadenti nello stesso comune.																	
PROPONENTE  AMBRA SOLARE 35 SRL Sede Legale: VIA TEVERE n. 4 - 00198 ROMA (RM) Partita IVA: 16110871007 pecambrosolare35@legalmail.it																	
ELABORATO CARTA GEOMORFOLOGICA					Tav. n° A.12.a.9. Scala 1:2.000												
<table border="1"> <thead> <tr> <th>Rev.</th> <th>Data</th> <th>Motivo</th> <th>Esiguito</th> <th>Verificato</th> <th>Approvato</th> </tr> </thead> <tbody> <tr> <td>0</td> <td>Novembre 2021</td> <td>istanza di avvio del procedimento di Valutazione di impatto Ambientale ai sensi dell'Art. 23</td> <td></td> <td></td> <td></td> </tr> </tbody> </table>						Rev.	Data	Motivo	Esiguito	Verificato	Approvato	0	Novembre 2021	istanza di avvio del procedimento di Valutazione di impatto Ambientale ai sensi dell'Art. 23			
Rev.	Data	Motivo	Esiguito	Verificato	Approvato												
0	Novembre 2021	istanza di avvio del procedimento di Valutazione di impatto Ambientale ai sensi dell'Art. 23															
PROGETTAZIONE Dott. Ing. SAVERIO GRAMIGNA Via CADUTI DI MARSORA, 179 70022 - ATRACURIA (BA) Ordine degli Ingegneri di Bari n. 8643 PEC: savorio.gramigna@ingpec.it C.F. 3206622080					SPAZIO RISERVATO AGLI ENTI												
Di Geol. ANTONIETTA COLUMBIELLO Studio Tecnico Geologia, Energia & Ambiente Via Della Puglia, 24 85023 - Genovese di Lucania (PZ) apno.ital@gmail.com mob. 3472346542																	
TUTTI I DIRITTI SONO RISERVATI. LA RIPRODUZIONE ANCHE PARZIALE DEL DISEGNO È VIETATA																	

Elementi Geomorfologici

-  superficie terrazzata impostata sul top dei conglomerati pleistocenici
-  reticolazione idrografica
-  ripe di erosione
-  Impianto agrovoltaico
-  Cavidotto AT
-  Cavidotto MT
-  Cabina di elevazione

Stazione Elettrica

- 