

Denominazione impianto:	<b>PERILLO SOPRANO</b>	
Ubicazione:	Comune di Montemilone (PZ) Località "Masseria Perillo Soprano"	Foglio: 26 Particelle: varie




**PROGETTO DEFINITIVO**

per la realizzazione di un impianto agrovoltaico da ubicare nel comune di Montemilone (PZ) in località "Masseria Perillo Soprano", potenza nominale pari a 18,8727 MW in DC e potenza in immissione pari a 18 MW AC, con sistema di accumulo da 10 MW, e delle relative opere di connessione alla RTN ricadenti nello stesso comune.

PROPRONTE		<b>AMBRA SOLARE 35 S.R.L.</b> Via Tevere n.41 - Roma (RM) P.IVA 16110871007 PEC: ambrasolare35@legalmail.it
-----------	---	--
























ELABORATO	<b>Carta della Vegetazione e Copertura del Terreno</b>	Tav. n° <b>A.13.10b</b>
		Scala: 1:15.000

Aggiornamenti	Numero	Data	Motivo	Esiguito	Verificato	Approvato
	Rev 0	Novembre 2021	istanza per l'avvio del procedimento di Valutazione di Impatto Ambientale ai sensi dell'Art.23 del D.Lgs. 152/2006 e ss.mm.ii.			

<p>IL PROGETTISTA</p> <p>Studio d'ingegneria Dott. Ing. SAVERIO GRAMEGNA Via Caduti di Nassirya n.179 70022 Altamura (BA) Ordine degli Ingegneri di Bari n. 8443 PEC: saverio.gramegna@ingpec.eu Cell: 3286812690</p> <p>IL TECNICO</p> <p>Dott. Forestale ALFONSO TORTORA TITO PZ - 85050 Via Roma n.413 Ordine dei Dott. Agronomi e Dott. Forestali Della provincia di Potenza n.306</p>	<p>progettista:</p>   	Spazio riservato agli Enti
--	--	----------------------------

Tutti i diritti sono riservati, la riproduzione anche parziale del disegno è vietata.

**Legenda**

- |   |  |
|---|--|
|  Cabina_elevazione               |  Boschi submediterranei orientali             |
|  Cavidotto_AT                    |  Cerrete sud-italiane                         |
|  Cavidotto_MT                    |  Città, centri abitati                        |
|  Cabina                          |  Colture di tipo estensivo e sistemi agricoli |
|  PVcase PV Modules (full frames) |  Foreste mediterranee ripariali a pioppo      |
|  Recinzione                      |  Frutteti                                     |
|  Viabilità                       |  Leccete supramediterranee dell'Italia        |
|  st_terna                        |  Macchia bassa a olivastro e lentisco         |
|   |  Oliveti                                      |
|   |  Piantagioni di conifere                      |
|   |  Prati mediterranei subnitrifili              |
|   |  Seminativi intensivi e continui              |
|   |  Vegetazione dei canneti e di specie simili   |
|   |  Vegetazione tirrenica-submediterranea        |
|   |  Vigneti                                      |

1:15.000

