




- LEGENDA**
-  Parco Fotovoltaico
 -  Area di Stoccaggio di 11.000 mq
 -  Cavidotto MT su viabilità pubblica esistente

LEGENDA

ZONE DI INTERESSE ARCHEOLOGICO

A. Località GARAGNONE - CASTELLO
 B. Località GROTTELLI
 C. Località MASSERIA DEL BOSCO
 D. Località QUADRONE

Tutti gli interventi che saranno effettuati nelle suddette aree dovranno essere preventivamente autorizzati dalla Soprintendenza Archeologica.
















AREE SOGGETTE A VINCOLO FAUNISTICO

Zona A - Oasi di Protezione
 Località Monte Cavio

Zona B - Di ripopolamento e cattività
 Località Margina Rossa

Zona L - Banditi di Cavio
 Località Acquarotta e Senario

Per tali Zone si rimanda alla cartografia e normativa del P.U.T.T.

-  BOSCO - VINCOLO FORESTALE
-  AZIENDA SILVO-PASTORALE
-  CAVA DI PIETRA
-  ZONA ARCHEOLOGICA
-  DISCARICA CONTROLLATA DI RIFIUTI SOLIDI URBANI
-  VINCOLO EPIAFFIO DELL'ESTENSIONE RIPORTATA IN DELIBERA DI C.C. N°37 DEL 1994
-  DISCARICA CONTROLLATA DEI DEIETRI E DEI MATERIALI INERTI E TERRE RIVENIENTI DA DEMOLIZIONI
-  AREE PRODUTTIVE INDUSTRIALI
-  TIRO AL PIATTELLO
-  VERDE VINCOLATO
-  VIABILITÀ PRINCIPALE
-  ZONA AGRICOLA
-  AREE PRODUTTIVE AGRICOLE CONTIGUE ALL'ABITATO E NUCLEO URBANO (VEDI TAVOLE CON PREVISIONI DI P.R.G.)
-  VINCOLO IDROGEOLOGICO
-  VINCOLO L. 490 DEL DICEMBRE 1999

* Il presente elaborato vale nei limiti del recepimento scritto-grafico delle prescrizioni regionali di cui alla Relazione-parere in data 04/03/1999 del Comitato Restretto ex L.R. n.24/94 e n.6/98 ed alla delibera di G.R. n.300 del 21/03/2000, delle determinazioni assunte con gli stessi provvedimenti regionali in merito alle osservazioni dei cittadini, e non sostituisce il corrispondente elaborato adottato con delibera di C.C. n.65 del 19/09/92, a cui occorre riferirsi per l'attuazione del P.R.G. n. 1.

COMUNE DI SPINAZZOLA P.R.G.

RIELABORATO A SEGUITO DELLA DELIBERA DI GIUNTA REGIONALE N°200 DEL 21 MARZO 2000 (L.R. DEL 2000/00017) DI APPROVAZIONE DEL P.R.G. CON PRESCRIZIONI E MODIFICHE COME DA DEL. C.C. DEL 17-18 LUGLIO 2000 E COMUNICAZIONI PROT. S.T. 96202324 DEL 2.10.2000 E 3229/13842 DEL 29.12.2000

GENNAIO 2001

tavola N° 14

18 APR 2001
 Prof. N. 3713

Cartografia con previsione di P.R.G.

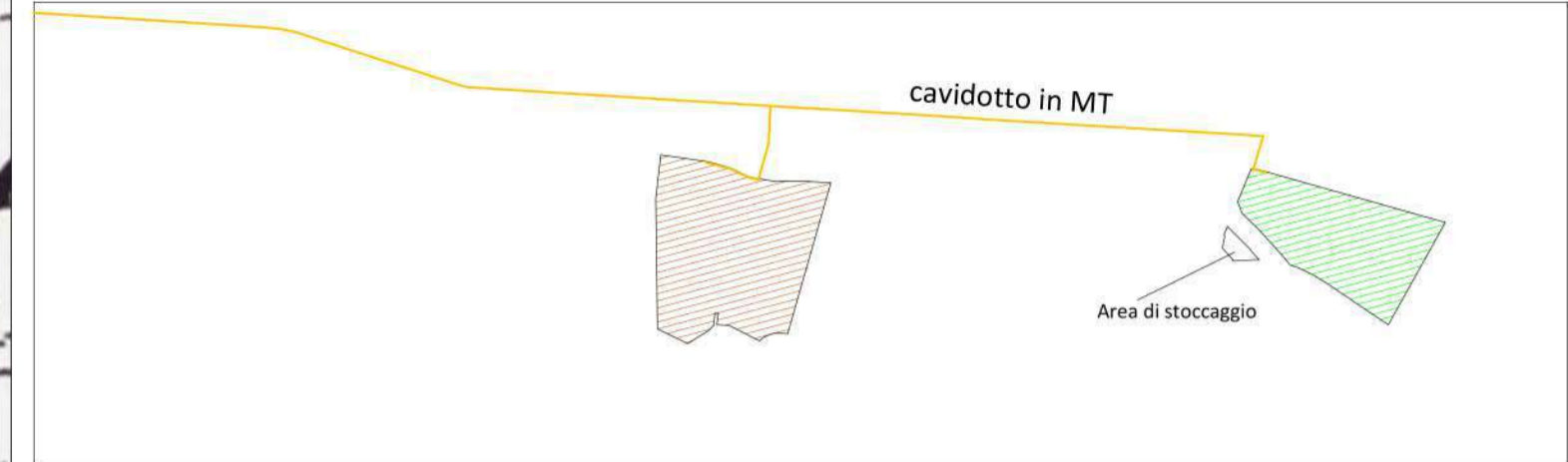
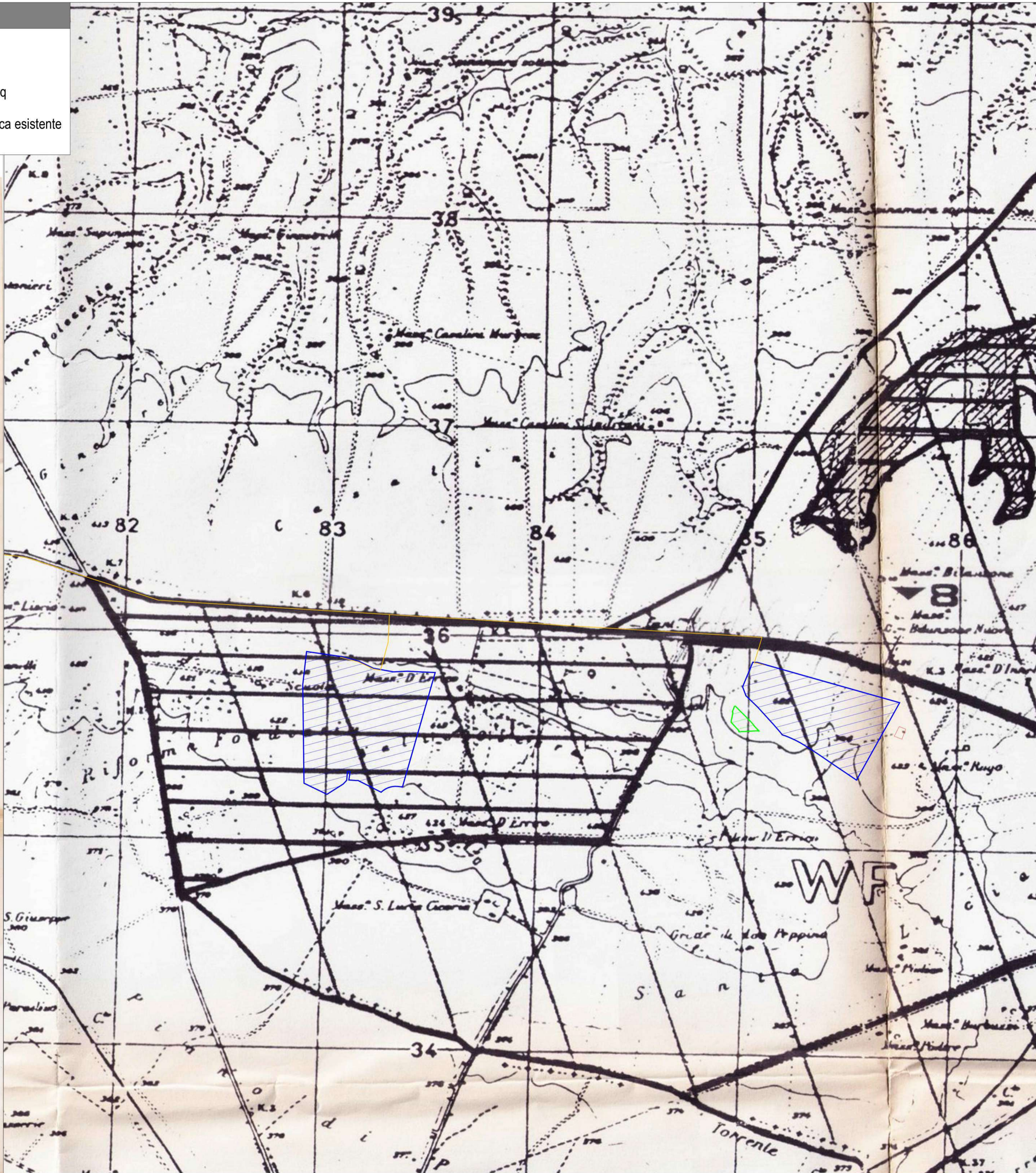
APPROVATO CON DELIBERA
 del C.C. n. 2 del 20/3/2001
 scala 1:25.000

IL SINDACO
 arch. Giuseppe Spagnolo

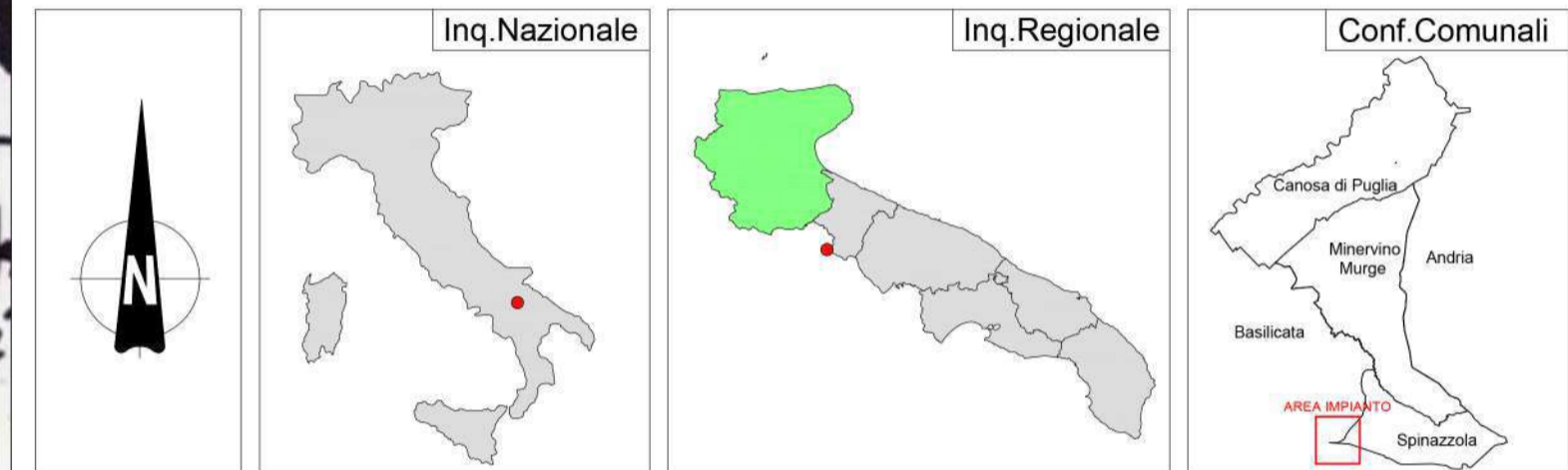
IL PRESIDENTE DEL COMUNE
 arch. Giuseppe Spagnolo

Progettisti:
 ing. Michele Brattoli
 arch. Luigi Mongiello

Elaborazione Grafica - Architetto A.S.L. Collaboratori: arch. Fabrizio Vismato - geom. Prati Francesco



Campo	Tracker 2P-28	Tracker2P-42	Tot.Pannelli	Potenza Mw	Inverter 5 Mw
1	3360	35616	38976	21.24192	4
2	1904	26124	28028	15.27526	3
	5264	61740	67004	36.51718	7



REGIONE PUGLIA	PROVINCIA DI BARLETTA-ANDRIA-TRANI	COMUNE DI SPINAZZOLA
		
Denominazione impianto: MASSERIA D'ERRICO		
Ubicazione: Comune di Spinazzola (BT) Località "Masseria D'Errico"		Fogli: 84/86 Particelle: varie
PROGETTO DEFINITIVO		
DI UN IMPIANTO SOLARE FOTOVOLTAICO CONNESSO ALLA RTN DELLA POTENZA DI PICCO PARI A 36.517,18 KWp IN DC E POTENZA IN IMMISSIONE PARI A 36.312,64 KWp IN AC, DA UBICARE NEL COMUNE DI SPINAZZOLA (BT), DELLE RELATIVE OPERE DI CONNESSIONE ALLA RTN RICADENTI NEI COMUNI DI SPINAZZOLA (BT), VENOSA E MONTEMILONE (PZ) E PIANO AGRONOMICOM PER L'UTILIZZO A SCOPI AGRICOLI DELL'AREA.		
PROPRONTE: 	SOLAR ENERGY VENTIQUEATTRO S.R.L. Via Sebastian Altmann, 9 39100 Bolzano (BZ) P.IVA 03084880214 PEC: solarenergyventiquattro.srl@regalmail.it	
Codice Autorizzazione Unica U026VV2		
ELABORATO	Tav. n° 4RP_SIU 1.2	
INSERIMENTO URBANISTICO		
Scala 1:1.000		
Aggiornamenti:	Numero	Data
	Rev 0	Giugno 2021
	Motivo	Istanza per l'avvio del procedimento di Valutazione di Impatto Ambientale ai sensi dell'Art. 23 del D.Lgs. 152/2006 e ss.mm.ii.
IL PROGETTISTA		Spazio riservato agli Enti
Dott. Ing. ANTONIO ALFREDO AVALLONE Via Lama n.18 - 75012 Bernalda (MT) Ordine degli Ingegneri di Matera n. 924 PEC: antonioavallone@pec.it Cell: 339 796 8183		
IL TECNICO		
Dott. Ing. ANTONIO ALFREDO AVALLONE Via Lama n.18 - 75012 Bernalda (MT) Ordine degli Ingegneri di Matera n. 924 PEC: antonioavallone@pec.it Cell: 339 796 8183		

Tutti i diritti sono riservati, la riproduzione anche parziale del disegno è vietata.