

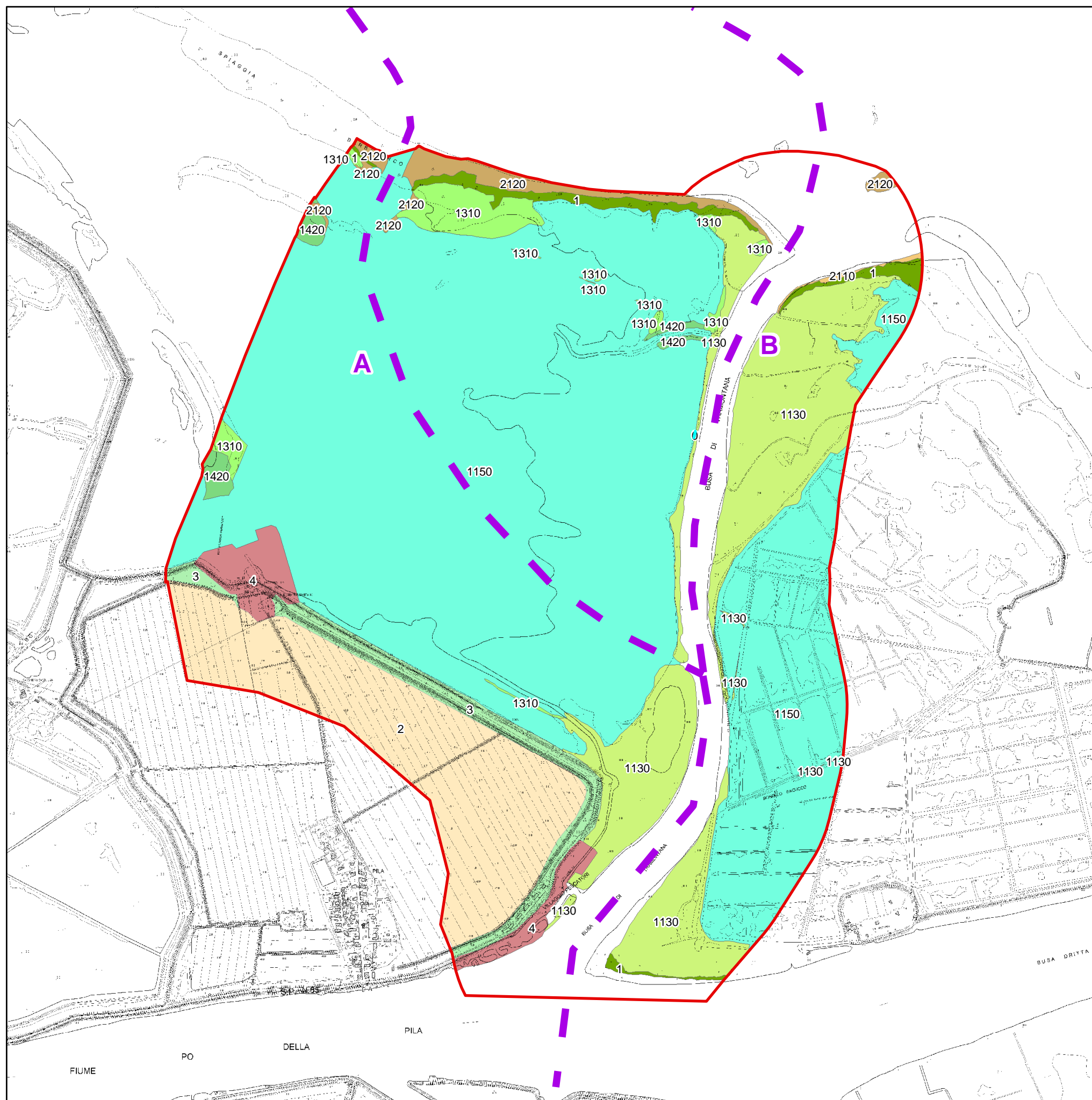
CENTRALE TERMOELETTRICA DI PORTO TOLLE

INTEGRAZIONI ALLO STUDIO PER LA VALUTAZIONE DI INCIDENZA AMBIENTALE A SEGUITO DEGLI INTERVENTI MIGLIORATIVI PREVISTI PER LE EMISSIONI IN ATMOSFERA E DELLE VIE ALTERNATIVE D'ACCESSO DELLE CHIATTE FLUVIO-MARINE



CESI

Tavola 5: Ubicazione degli habitat secondo la direttiva Habitat 92/43/CEE







Scala 1 : 15.000







Legenda

-  Percorso natanti
-  Area d'interesse

Aree classificate ai sensi del manuale EUR 27

Codice	Descrizione
 1130	Estuari
 1150	*Lagune costiere
 1310	Vegetazione pioniera a Salicornia e altre specie annuali delle zone fangose e sabbiose
 1420	Praterie e fruticeti alofili mediterranei e termo-atlantici (Sarcoconetea fruticosi)
 2110	Dune mobili embrionali
 2120	Dune mobili del cordone litorale con presenza di Ammophila arenaria (dune bianche)

Aree non classificabili come Habitat ai sensi del manuale EUR 27

Codice	Descrizione
 1	Formazioni di Amorpha fruticosa
 2	Seminativi semplici
 3	Argini inerbiti
 4	Aree portuali