


**REGIONE CAMPANIA**  
**PROVINCIA DI CASERTA**  
**COMUNI DI SANTA MARIA LA FOSSA E GRAZZANISE**




**PROGETTO PER LA REALIZZAZIONE DI UN IMPIANTO FOTOVOLTAICO DENOMINATO "BOSCO CAMMINO" DELLA POTENZA DI 79,21 MWp**











**STARENERGIA**

STARENERGIA SRL  
 SEDE LEGALE: VIA M. SCHIPIA, N° 100  
 800122 NAPOLI - P.IVA 05769401216  
 PEC: STARENERGIA@PEC.IT

**RELAZIONE GEOLOGICA, GEOTECNICA e di COMPATIBILITA' SISMICA**  
**CARTA GEOLITOLOGICA**

PROGETTISTA	PROPONENTE	SCALA
 <b>geol. IERVOLINO</b> GEOLOGIA APPLICATA e PEDOLOGIA Via Treda, 5 - Ottaviano (NA) cell. 3203339199 email: vittorioernanulterioervolino@gmail.com sitoweb: www.geologiervolino.it	<b>CAMPANIA SOLARE S.R.L.</b> via F. Giordani, 42 800122 Napoli tel. 0810607743 Rea - NA1051228 - CF/P.IVA 09700581219 mail: campaniasolare@starenergia.com pec: campaniasolare@pecditta.com Cod. Univoco: SRU082D	<b>1: 15.000</b>
		TAVOLA
		<b>RDS - 01ALL03</b>

Revisioni e Coordinamento: ing. Roberto Caldara		
Rev: 00	Data: 24/07/2021	Note:

- Legenda**
- Layout Impianto**
-  campo fotovoltaico
  -  cavidotto
  -  area stazione elettrica
- Geolitologia**
-  alluvioni recenti del Fiume Volturno
  -  terreni limosi ed argillo-limosi grigi e verdognoli di colmata della bonifica del basso Volturno
  -  argille sabbiose, limi, sabbie scure con lapilli e pomici dilavate, lenti ciottolose
  -  sabbie e limi grigi e giallastri, stratificati, incoerenti, terreni umiferi, minuto detrito calcareo
  -  lapilli stratificati
  -  Fiume Volturno

