




**REGIONE CAMPANIA**  
**PROVINCIA DI CASERTA**  
**COMUNI DI SANTA MARIA LA FOSSA E GRAZZANISE**




**PROGETTO PER LA REALIZZAZIONE DI UN IMPIANTO FOTOVOLTAICO DENOMINATO "BOSCO CAMMINO" DELLA POTENZA DI 79,21 MWp**









STARENERGIA SRL  
 SEDE LEGALE: VIA M. SCHIPIA, N° 100  
 800122 NAPOLI - P.IVA 05769401216  
 PEC: STARENERGIA@PEC.IT

**RELAZIONE GEOLOGICA, GEOTECNICA e di COMPATIBILITA' SISMICA**  
**CARTA INDAGINI GEOGNOSTICHE**  
**ESEGUITE**

PROGETTISTA	PROPONENTE	SCALA
 <b>geol. IERVOLINO</b> GEOLOGIA APPLICATA e PEDOLOGIA via Troia, 5 Ottaviano (NA) cell. 3203539199 email: vittorioemanueleiervolino@gmail.com sito web: www.geologiervolino.it	<b>CAMPANIA SOLARE S.R.L.</b> via F. Giordani, 42 800122 Napoli tel. 0810607743 Rea - NA1051228 - C.F.P. IVA 09700581219 mail: campaniasolare@starenergia.com pec: campaniasolare@pecditta.com Cod. Univoco: 5RU082D	<b>1 : 5.000</b>
		TAVOLA
		<b>RDS - 01ALL04</b>

Revisioni e Coordinamento: ing. Roberto Caldara

Rev.	Data	Note
Rev: 00	Data: 24/07/2021	Note:

- Legenda**
- Layout Impianto**
-  campo fotovoltaico
  -  cavidotto
  -  area stazione elettrica
- Indagini Geognostiche Eseguite**
-  sondaggio
  -  CPT
  -  masw
  -  trivellate manuali a 1,5m di profondità dal piano campagna
  -  trincee a 2m di profondità dal piano campagna

