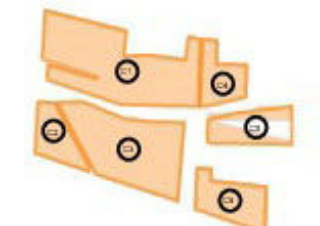








LEGENDA

-  Area Impianto
-  Settori Irregui
-  Caviddato esterno
-  S.E.

VISIBILITA'

-  Buona
-  Sufficiente
-  Insufficiente

INDAGNI PER LA VERIFICA PREVENTIVA DEL RISCHIO ARCHEOLOGICO
 RELATIVO ALLE AREE DI PROGETTO SITO IN AGRO DI TORREMAGGIORE,
 IN LOCALITA' STERPARONE (FG)

Carta della Visibilità Scala 1:5000 N. elaborato
TAV A 2

<p>Montana Montana SpA Via Carlo Angelo Fumagalli, 6 20143 Milano</p> <p>TS ENERGY 11 Srl Via Albrici, 7 20122 Milano (MI)</p>	<p>ODOS ODOS s.n.c. di A. Bruscella e C. Russo Via V. Capozzi, 8 71121 Foggia</p>
---	--