

Da: posta-certificata@telecompost.it
Inviato: mercoledì 22 dicembre 2021 23:14
A: energia-montana@pec.it
Oggetto: CONSEGNA: TE GREEN DEV 3 S.r.L: richiesta verifica sussistenza procedimenti tutela ai sensi art. 13.3 DM Sviluppo Economico
Allegati: postacert.eml (9,58 MB); daticert.xml

Ricevuta di avvenuta consegna

Il giorno 22/12/2021 alle ore 23:13:55 (+0100) il messaggio

"TE GREEN DEV 3 S.r.L: richiesta verifica sussistenza procedimenti tutela ai sensi art. 13.3 DM Sviluppo Economico"
proveniente da "energia-montana@pec.it"

ed indirizzato a: "mbac-sabap-fg@mailcert.beniculturali.it"

è stato consegnato nella casella di destinazione.

Identificativo messaggio: opec296.20211222231337.24169.370.1.66@pec.aruba.it

Alla Soprintendenza Archeologia
Belle Arti e Paesaggio
per le province di Barletta-Andria-Trani e Foggia
Via Alberto Valentini Alvarez, 8
71121 FOGGIA
p.e.c.: mbac-sabap-fg@mailcert.beniculturali.it

OGGETTO: richiesta di verifica di sussistenza di procedimenti di tutela ovvero di procedure di accertamento verificare la sussistenza di procedimenti di tutela ovvero di procedure di accertamento della sussistenza di beni archeologici, in itinere, così come previsto ai sensi dell'art. 13.3 del DM Sviluppo Economico 10/09/2010.

La sottoscritta Laura Maria Conti, nato a Pavia (PV) il 15/08/1969, C.F. CNTLMR69M55G388W, in qualità di progettista dell'impianto agri-voltaico presentato dalla società TE GREEN DEV 3 S.r.L, avente sede legale nel comune di BOLZANO (BZ) in Vicolo Gumer, 9, P.IVA e CF: 03053340216, PEC: tegreendev2srl@legalmail.it ,

ai fini della procedura di autorizzazione unica per la costruzione e l'esercizio di un impianto di produzione energetica da fonti rinnovabili, ossia di un IMPIANTO FOTOVOLTAICO A TERRA COLLEGATO ALLA RTN POTENZA NOMINALE 39,50 MWp sito tra i Comuni di Troia e Foggia (FG)

L'impianto fotovoltaico è identificato catastalmente ai mappali:

- foglio di mappa n. 19 p.lle: , 236 – Comune di Troia

La cabina di trasformazione MT/AT dell'impianto è identificata catastalmente al seguente mappale:

- foglio di mappa n. 51 p.la 55. – Comune di Foggia.

Il tracciato di connessione: consiste in un tratto interrato di Media Tensione della lunghezza di circa 17 km fino alla cabina di Trasformazione MT/AT localizzata nel Comune di Foggia, i primi 2,2 Km del tratto sono localizzati su strada vicinale,

La linea prosegue poi per altri 5 Km circa lungo la S.P. 115, successivamente si sviluppa per circa 500 metri lungo la S.S 90 e per circa 9,5 Km lungo la S.S. 673.

La Sottostazione Elettrica è identificata catastalmente ai seguenti Mappali:

- foglio di mappa n. 37 – Comune di Foggia.

RICHIEDE

a Codeste Soprintendenze, così come previsto ai sensi dell'art.13.3 del DM Sviluppo Economico 10/09/2010, il rilascio dell'attestato comprovante se sussistono o meno procedimenti di tutela ovvero procedure di accertamento della sussistenza di beni archeologici in itinere, nel sito ove sorgerà l'impianto.

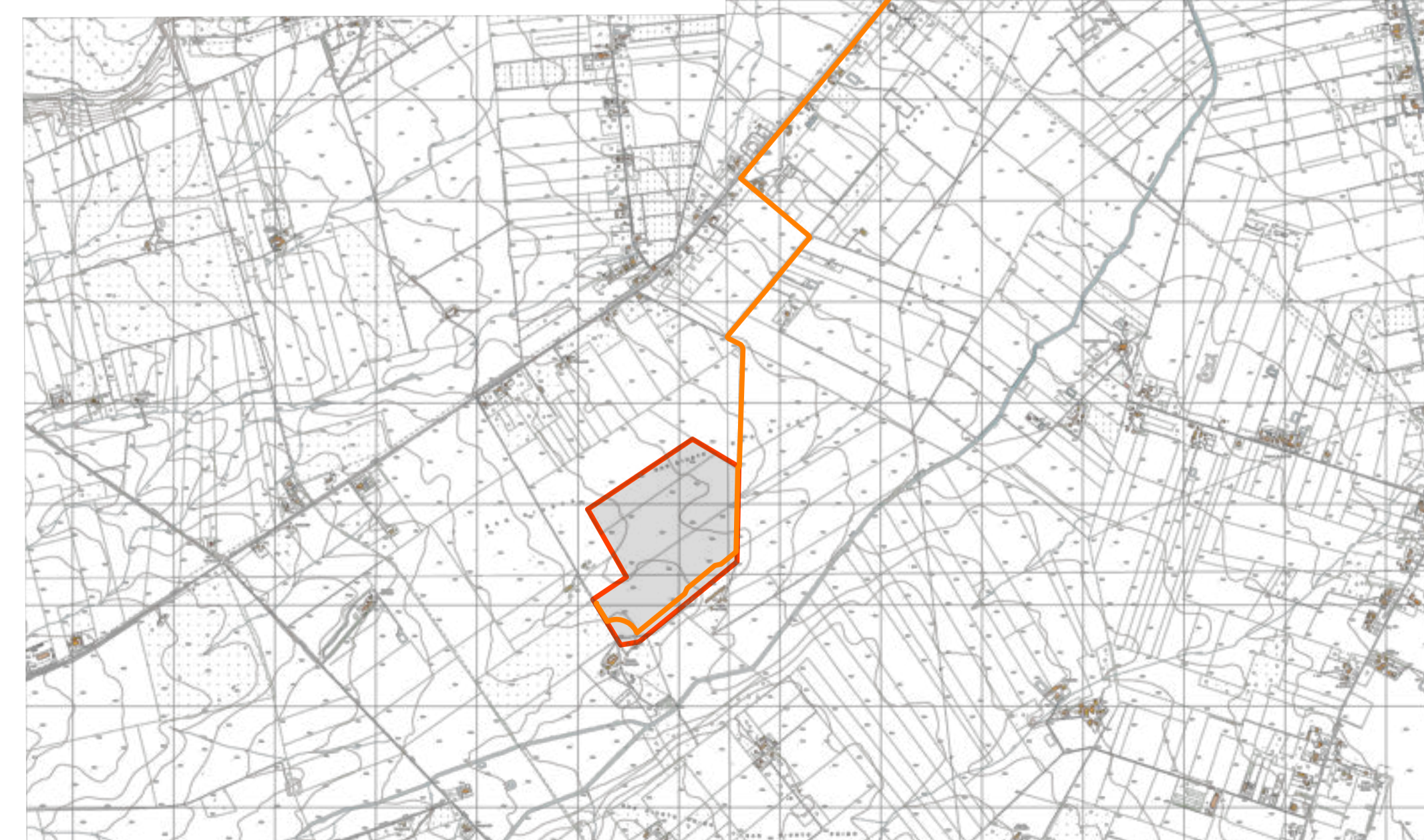
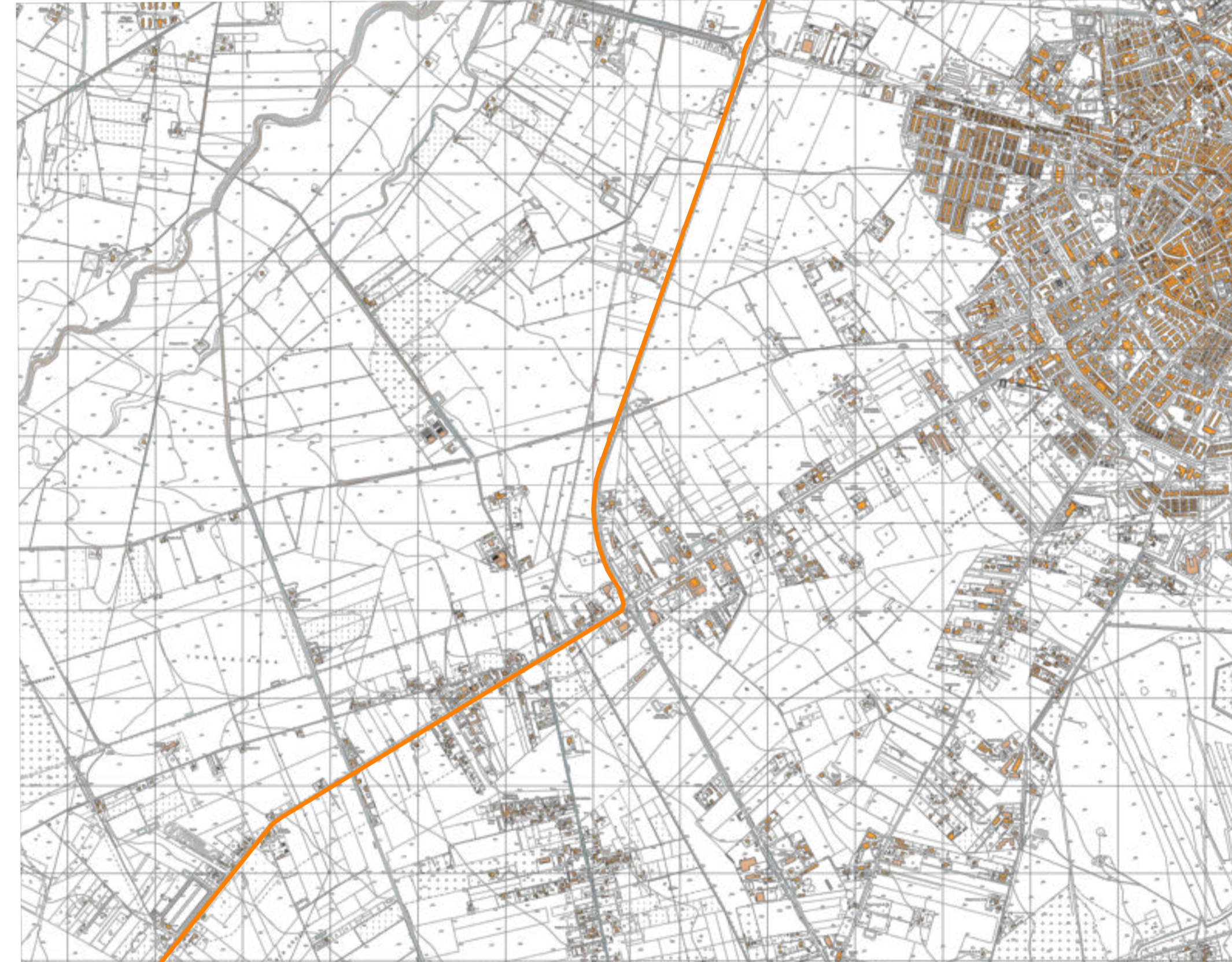
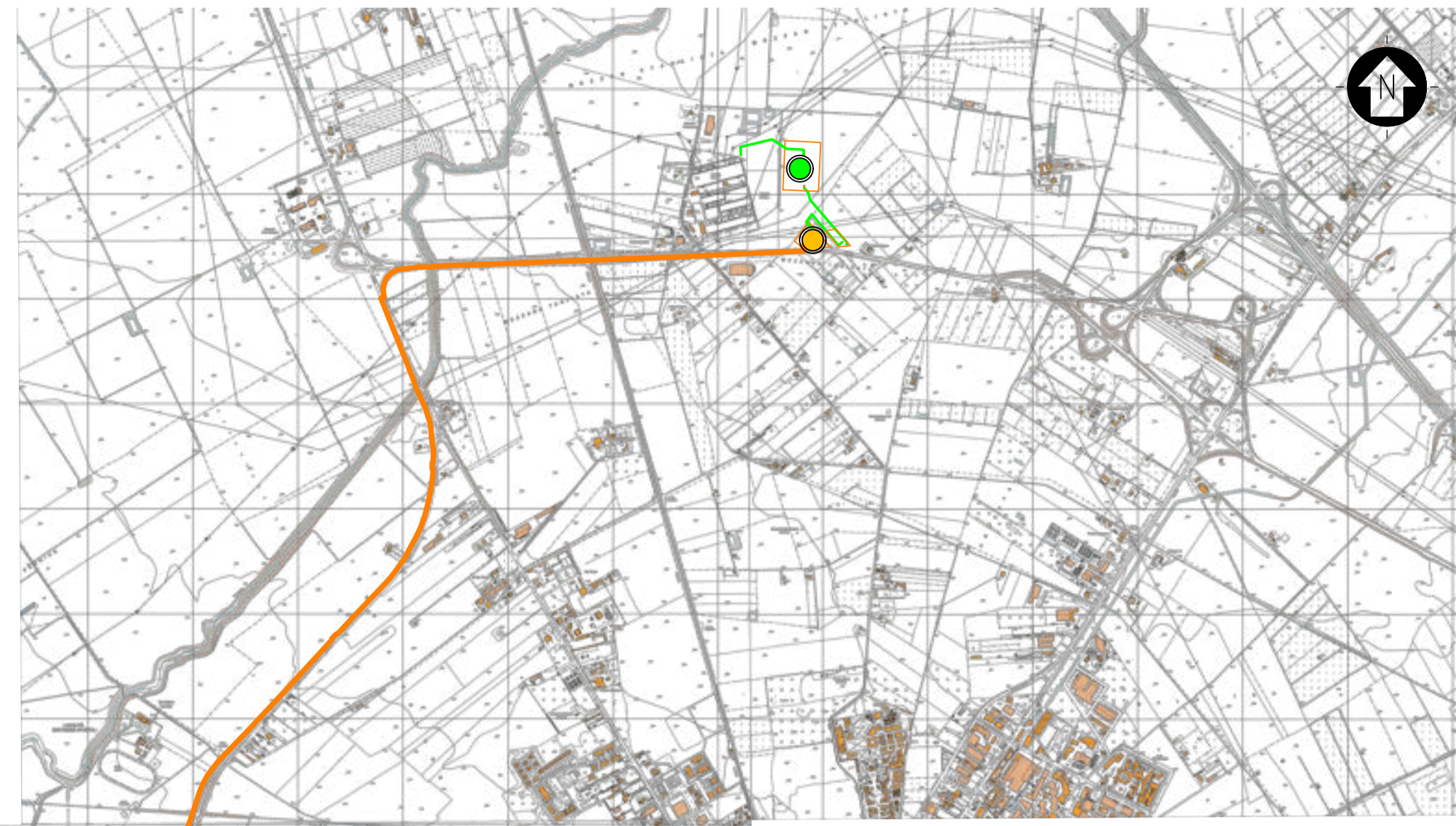
Si allega alla presente la documentazione di seguito elencata:

- Planimetria catastale con indicate le particelle interessate dall'intervento;
- Corografia con Carta tecnica regionale;

Milano, 22/12/2021

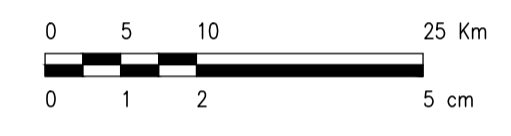
IL RICHIEDENTE

Firmata digitalmente dal Progettista
Ing. Laura Maria Conti



INQUADRAMENTO TERRITORIALE

SCALA 1:500000 - 1 cm = 5 Km



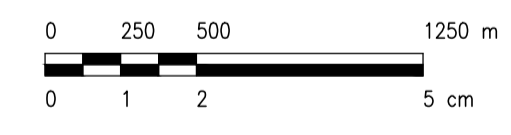
LEGENDA

- SITO
- LINEA DI CONNESSIONE
- PUNTO DI CONNESSIONE

LEGENDA

- SITO CATASTALE
- LINEA DI CONNESSIONE - MT 30 kV
- STAZIONE DI TRASFORMAZIONE MT/AT
- LINEA DI CONNESSIONE - AT 150 kV
- PUNTO DI CONNESSIONE AMPLIAMENTO SE 380/150 kV RTN TERNA

SCALA 1:25000 - 1 cm = 250 m



0		SA	RF	LC	12/2021
REV.	DESCRIZIONE	DISEGN.	CONTROL.	APPROV.	DATA

Montana

Montana SpA
 Via Carlo Angelo Furnagalli, 6
 20143 Milano
 Tel. +39.02.54118173
 Fax +39.02.54129987
 www.montanabene.com
 Milano (sede certificata ISO) | Brescia | Palermo | Cagliari | Roma

P.IVA 10414270150
 Cap. Soc. 600.000,00 €

Comitente: **TE GREEN DEV 3 Srl**
 Vicolo Gurner, 9
 39100 Bolzano (BZ)

Progettisti: **ING. LAURA CONTI**
 Iscritta all'Ordine degli Ingegneri della Provincia di Pavia al n. 1726

Oggetto: **IMPIANTO INTEGRATO AGRIVOLTAICO COLLEGATO ALLA RTN**
 POTENZA NOMINALE 39,5 MW
 COMUNE TROIA (FG)
 PROGETTO DEFINITIVO

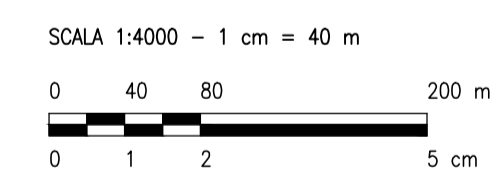
Tavolo: INQUADRAMENTO GENERALE STRALCIO CARTOGRAFIA TECNICA REGIONALE	N. Tav.: 4
---	-------------------

No. tit.: 2748_4499_TR_PD_T04_REV0_INQUADRAMENTO_CTR
 E' VIETATA LA RIPRODUZIONE DI QUESTO DOCUMENTO SENZA PREVENTIVA AUTORIZZAZIONE SCRITTA DELLA MONTANA SPA



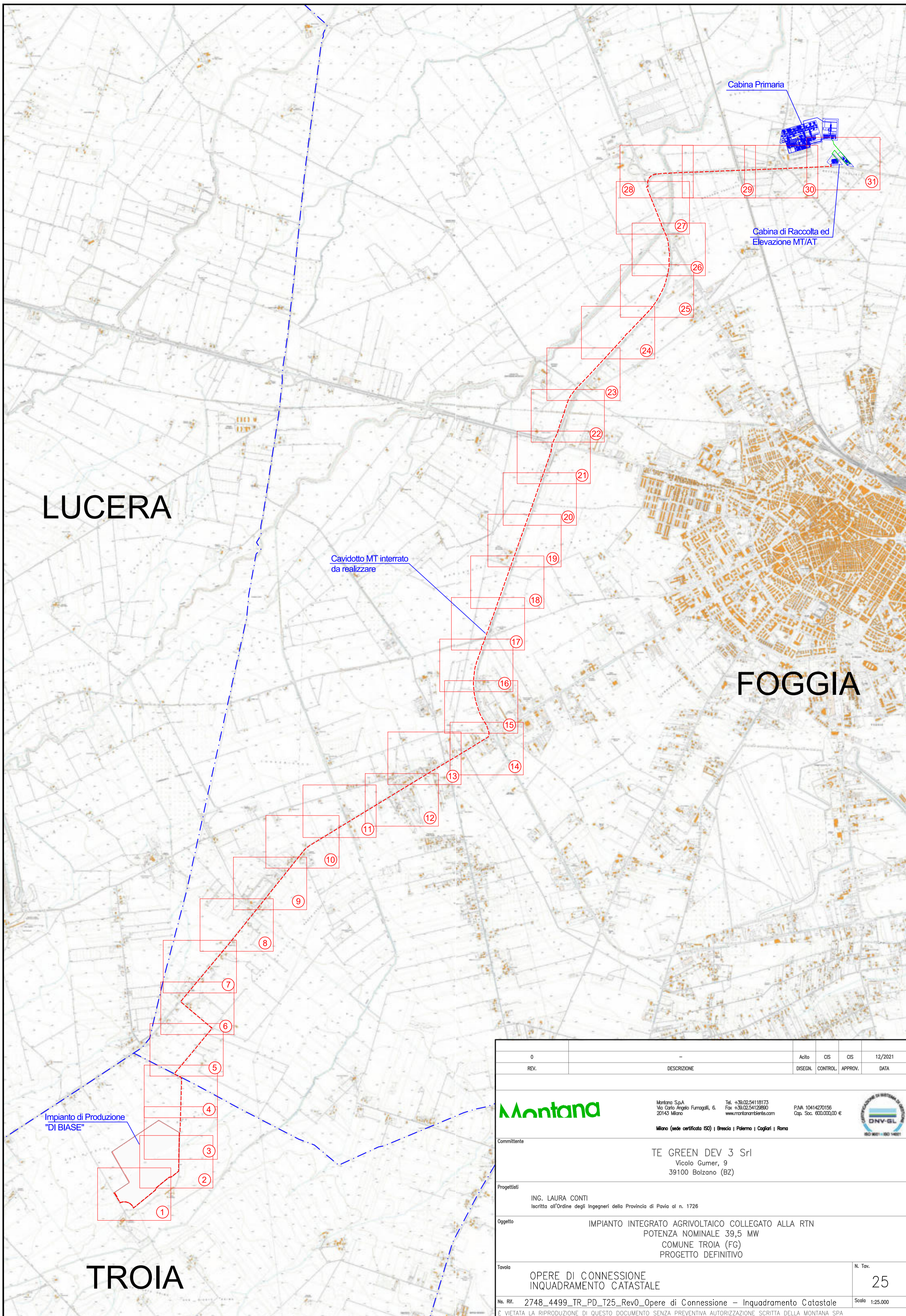
Foglio	Particella	Sub	Porz	Qualità	Classe	ha	are	ca	Nominativo o denominazione	Codice fiscale	Titolare	Quota
19	236	AA	SEMINATIVO	1	48	4	83		DI BASE LAURA nata a FOGGIA (FG) l. 30/06/1961	DBSLRA61H70D643F	Proprietà	1/1
19	236	AB	PASCOLO	1		29	60		DI BASE LAURA nata a FOGGIA (FG) l. 30/06/1961	DBSLRA61H70D643F	Proprietà	1/1

LEGENDA
 SITO CATASTALE



REV.	DESCRIZIONE	SA	RF	LC	12/2021
0	-				
		DESIGN	CONTROL	APPROV.	DATA

		Montano SpA Via Carlo Angelo Farnaghi, 6 20143 Milano Milano (sede certificata SO) Brescia Palermo Cagliari Roma		Tel. +39.02.5418173 Fax +39.02.54129686 www.montanospa.com		P.IVA 10414270156 Cap. Soc. 600.000,00 €			
Committente		TE GREEN DEV 3 Srl Vicolo Gumer, 9 39100 Bolzano (BZ)							
Progettisti		ING. LAURA CONTI Iscritta all'Ordine degli Ingegneri della Provincia di Pavia al n. 1726							
Oggetto		IMPIANTO INTEGRATO AGRIVOLTAICO COLLEGATO ALLA RTN POTENZA NOMINALE 39,5 MW COMUNE TROIA (FG) PROGETTO DEFINITIVO							
Titolo		INQUADRAMENTO CATASTALE IMPIANTO						N. Tav.	
No. Ri.		2748_4499_TR_PD_T07_REV0_INQUADRAMENTO CATASTALE IMPIANTO						Scala	
								1:4000	
È VIETATA LA RIPRODUZIONE DI QUESTO DOCUMENTO SENZA PREVENTIVA AUTORIZZAZIONE SCRITTA DELLA MONTANA SPA									

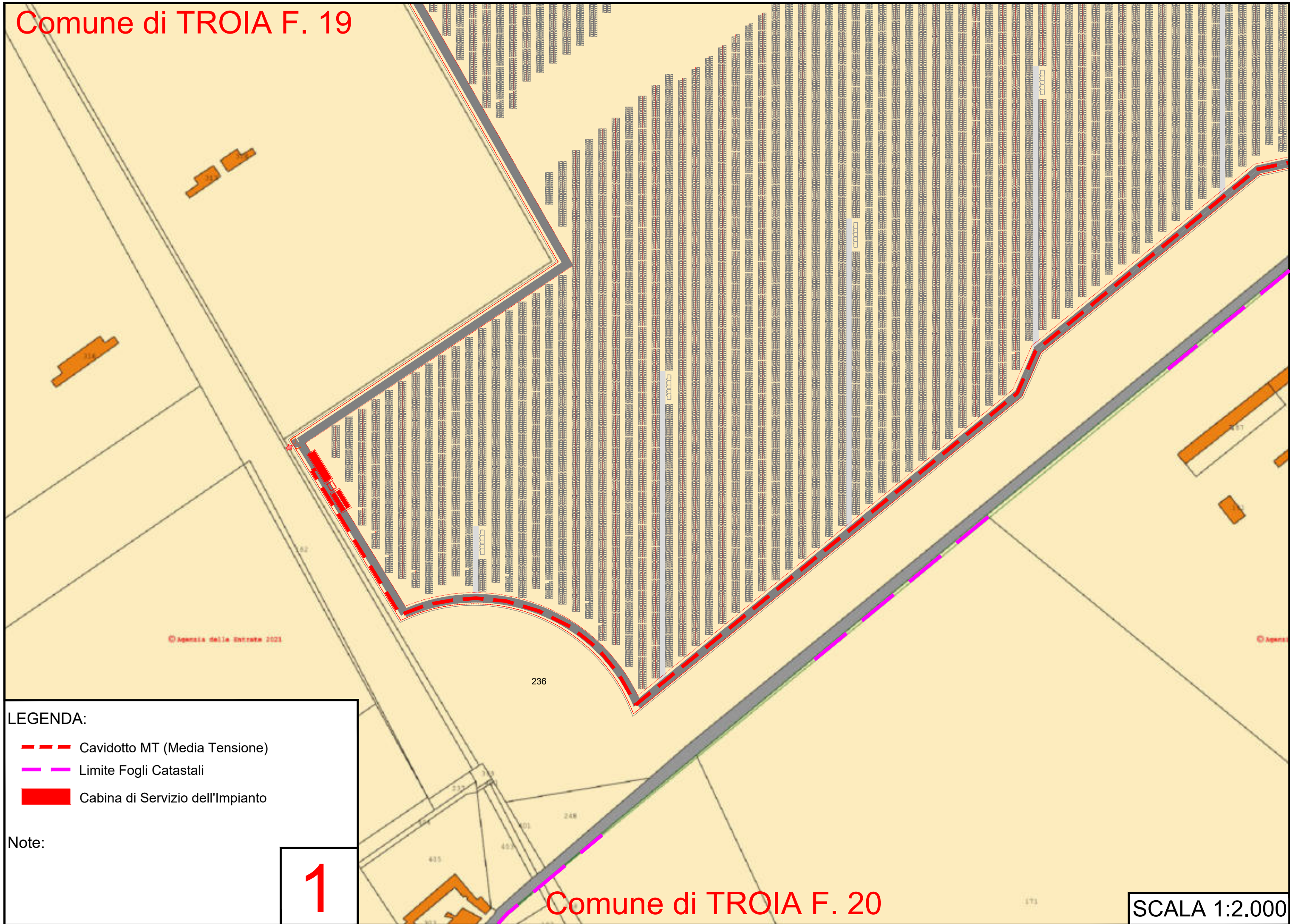


LUCERA

FOGGIA

TROIA

0	-	Acito	CIS	CIS	12/2021
REV.	DESCRIZIONE	DISEGN.	CONTROL.	APPROV.	DATA
		Montana SpA Via Carlo Angelo Fumagalli, 6 20143 Milano		Tel. +39 02 54118173 Fax +39 02 54129890 www.montanaribiente.com	
		Milano (sede certificata ISO) Brescia Palermo Cagliari Roma		P.IVA 10414220156 Cap. Soc. 600.000,00 €	
Committente		TE GREEN DEV 3 Srl Vicolo Gumer, 9 39100 Bolzano (BZ)			
Progettisti		ING. LAURA CONTI Iscritta all'Ordine degli Ingegneri della Provincia di Pavia al n. 1726			
Oggetto		IMPIANTO INTEGRATO AGRIVOLTAICO COLLEGATO ALLA RTN POTENZA NOMINALE 39,5 MW COMUNE TROIA (FG) PROGETTO DEFINITIVO			
Tavola		OPERE DI CONNESSIONE INQUADRAMENTO CATASTALE			N. Tav. 25
Ns. Rif.		2748_4499_TR_PD_T25_Rev0_Opere di Connessione - Inquadramento Catastale			Scala 1:25.000
È VIETATA LA RIPRODUZIONE DI QUESTO DOCUMENTO SENZA PREVENTIVA AUTORIZZAZIONE SCRITTA DELLA MONTANA SPA					

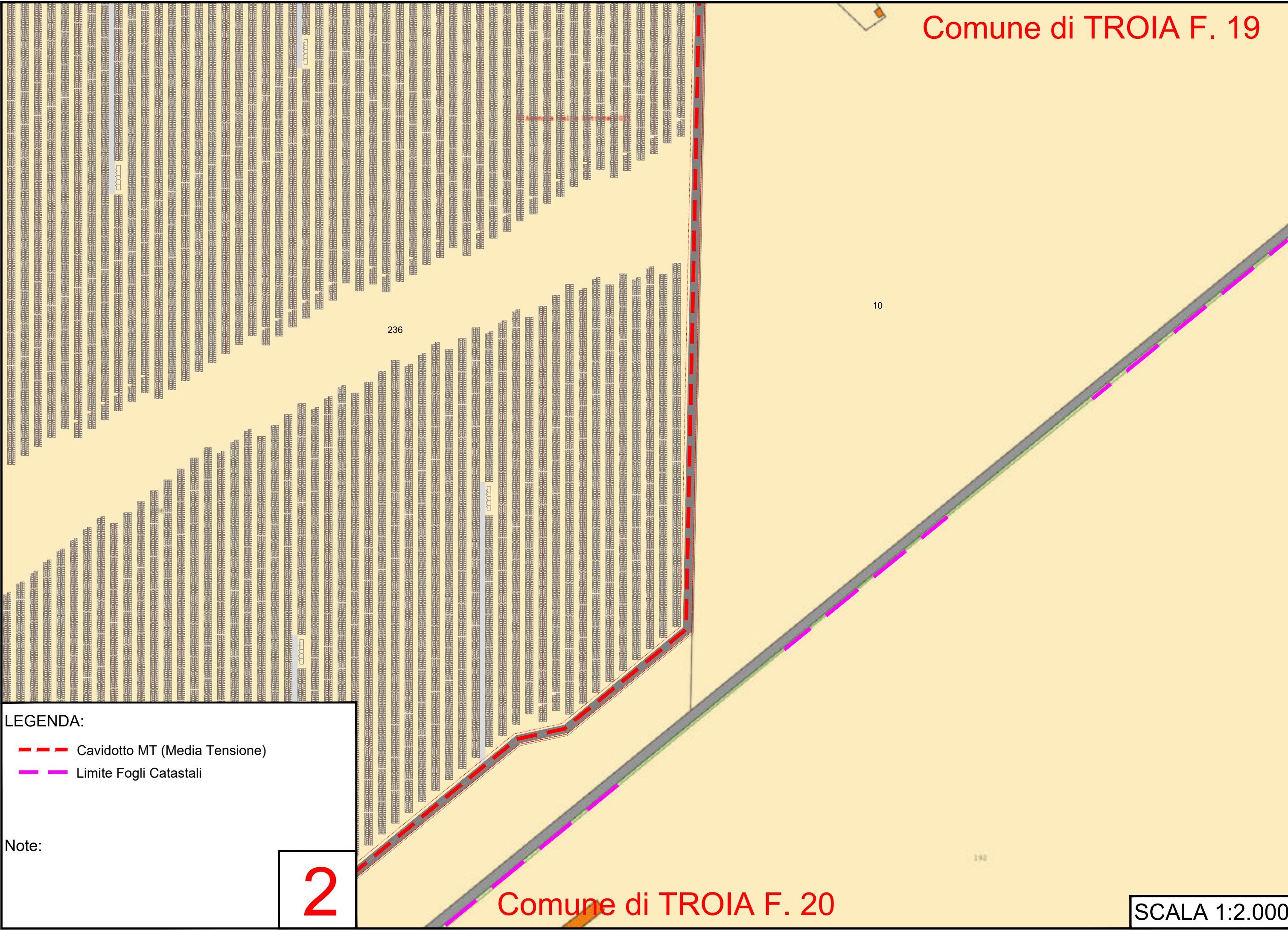


LEGENDA:

- Cavidotto MT (Media Tensione)
- Limite Fogli Catastali
- Cabina di Servizio dell'Impianto

Note:

1



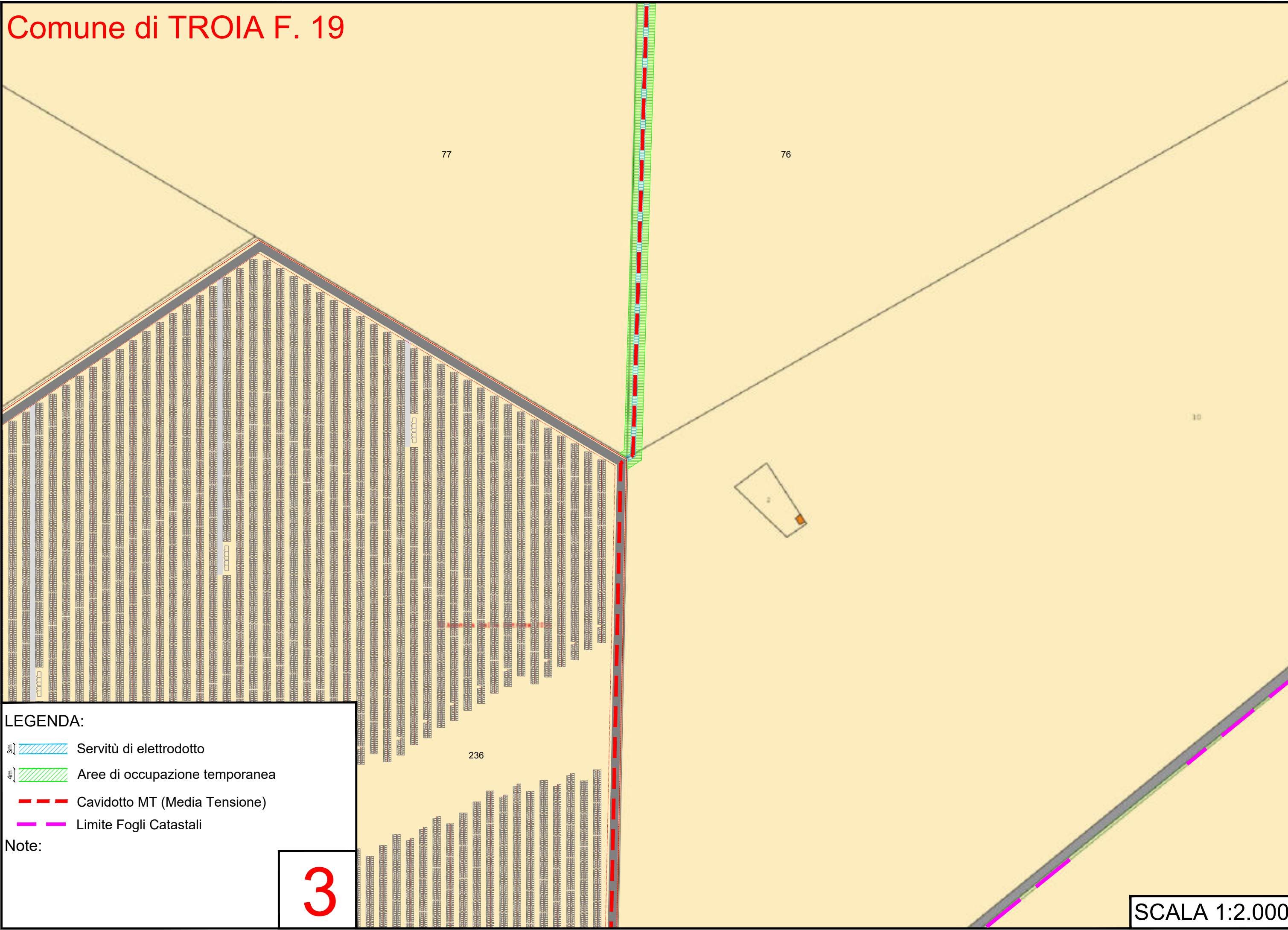
LEGENDA:

- - - Cavidotto MT (Media Tensione)
- Limite Fogli Catastali

Note:

2

Comune di TROIA F. 19



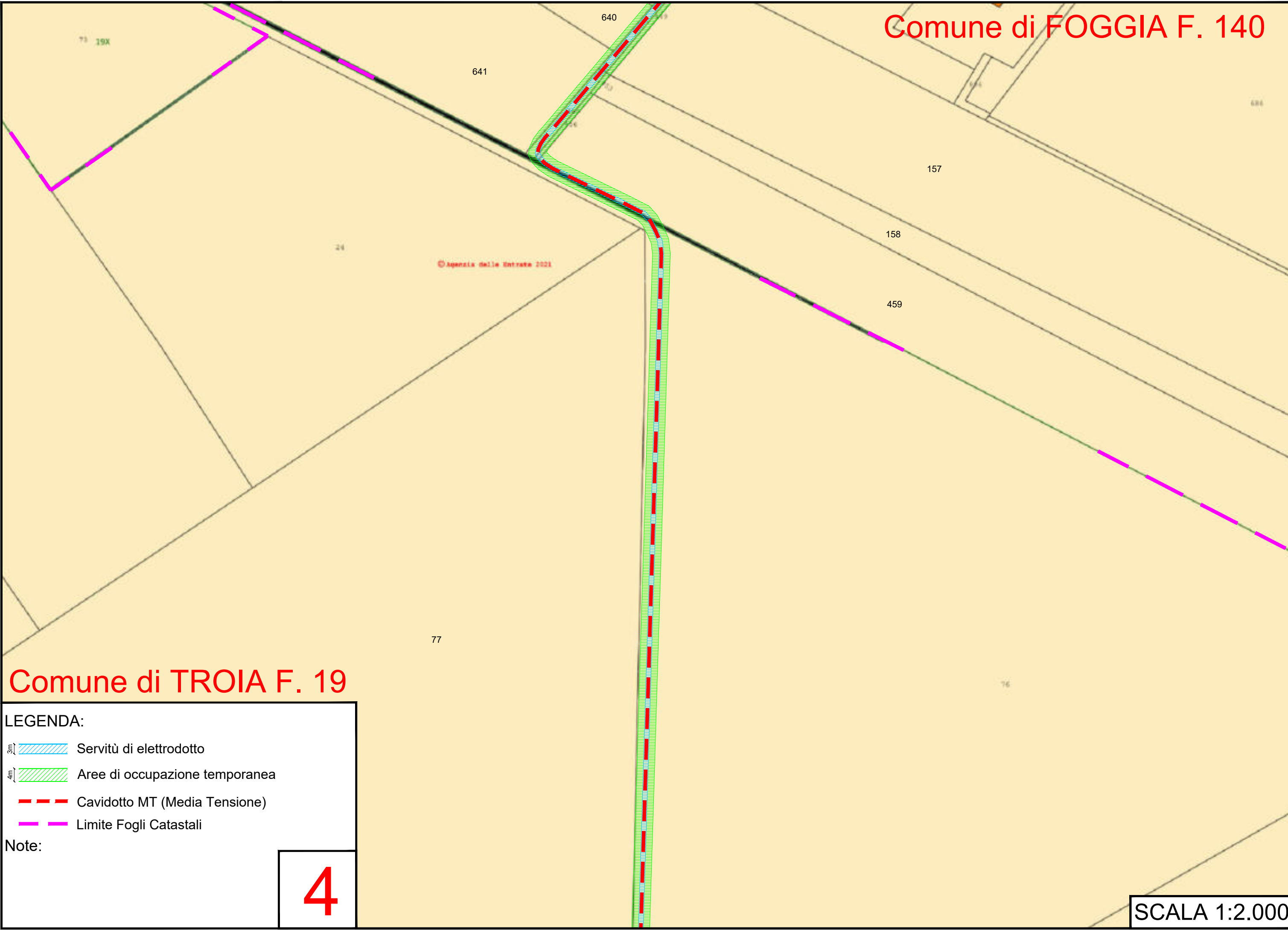
LEGENDA:

- 3m } Servitù di elettodotto
- 4m } Aree di occupazione temporanea
- Cavidotto MT (Media Tensione)
- Limite Fogli Catastali





Note:

3

SCALA 1:2.000



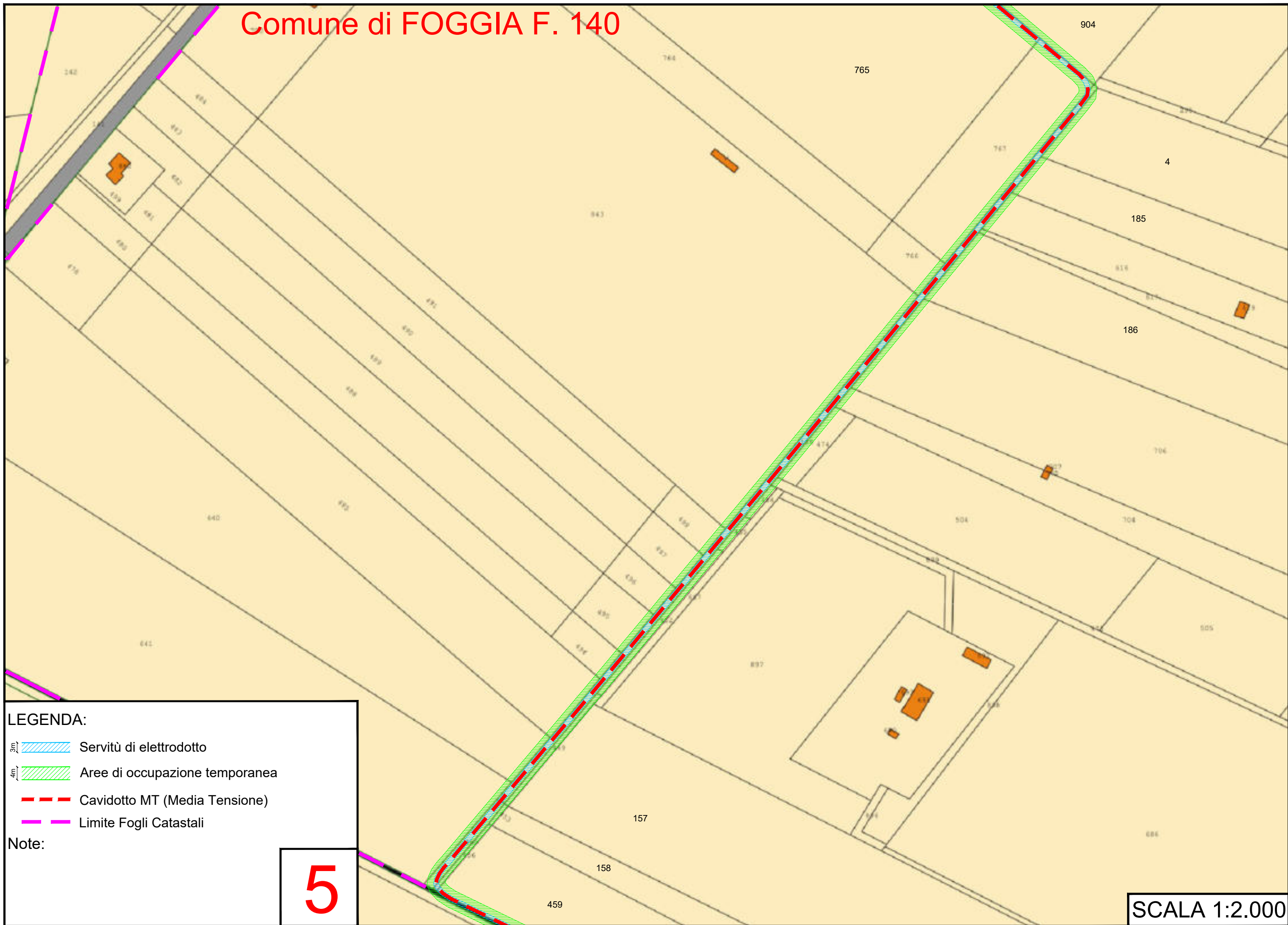
LEGENDA:

-  Servitù di elettrodotto
-  Aree di occupazione temporanea
-  Cavidotto MT (Media Tensione)
-  Limite Fogli Catastali

Note:

4

Comune di FOGGIA F. 140



LEGENDA:

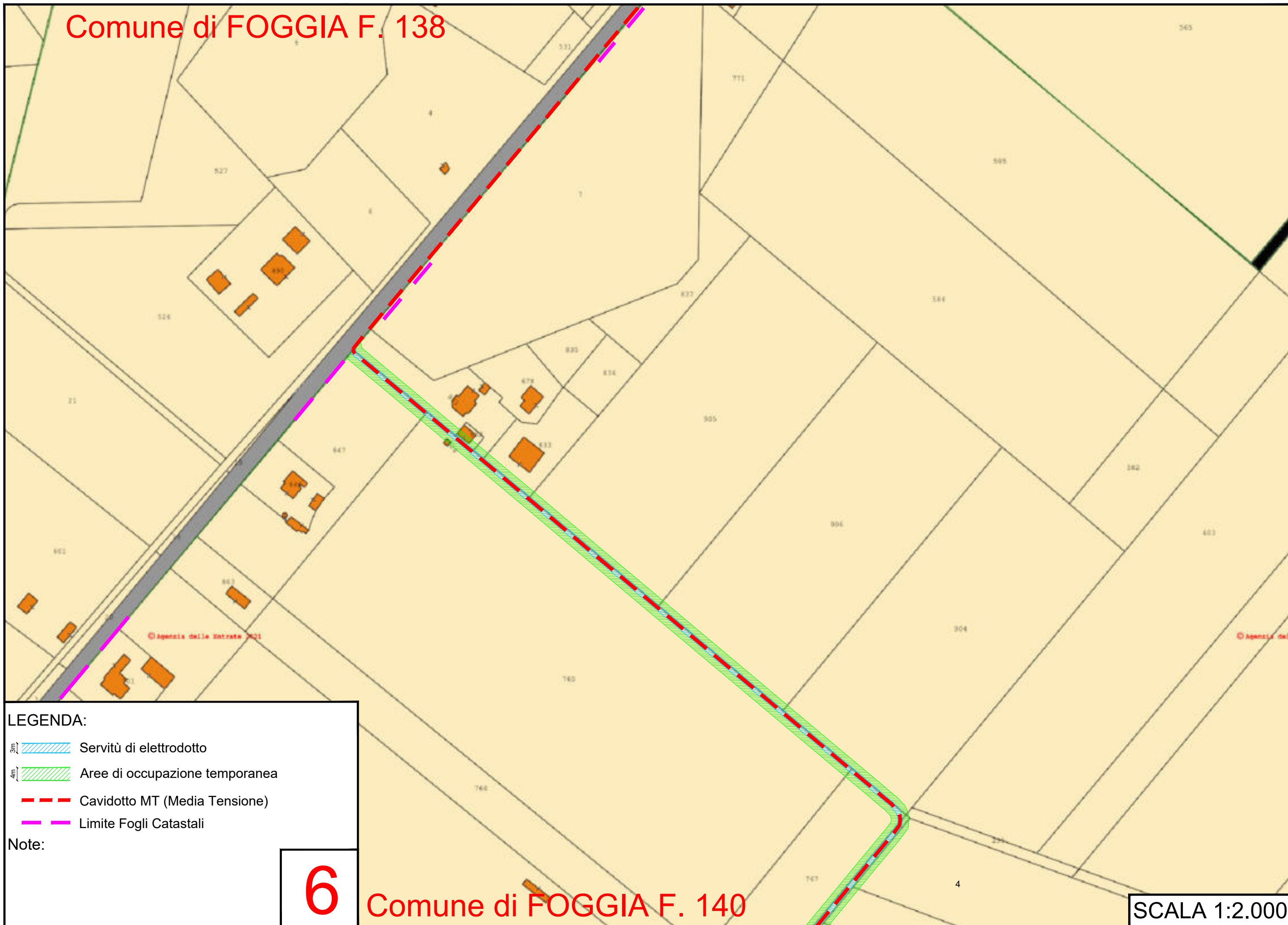
- 3m } Servitù di elettrodotto
- 4m } Aree di occupazione temporanea
- Cavidotto MT (Media Tensione)
- Limite Fogli Catastali

Note:

5

SCALA 1:2.000

Comune di FOGGIA F. 138



LEGENDA:

- 3m } Servitù di elettrodotto
- 4m } Aree di occupazione temporanea
- Cavidotto MT (Media Tensione)
- Limite Fogli Catastali

Note:

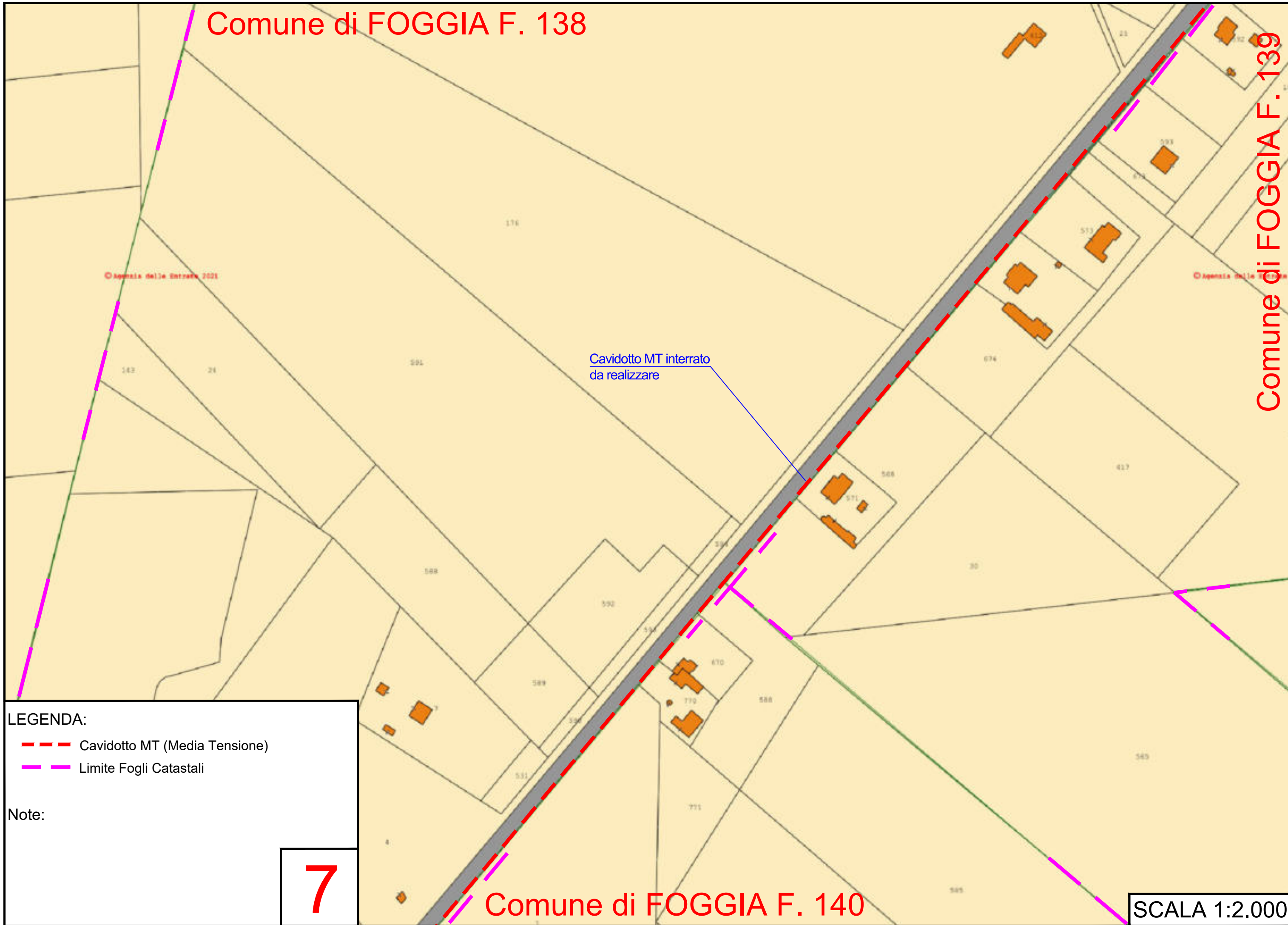
6

Comune di FOGGIA F. 140

SCALA 1:2.000

Comune di FOGGIA F. 138

Comune di FOGGIA F. 139



Cavidotto MT interrato
da realizzare

LEGENDA:

- Cavidotto MT (Media Tensione)
- Limite Fogli Catastali

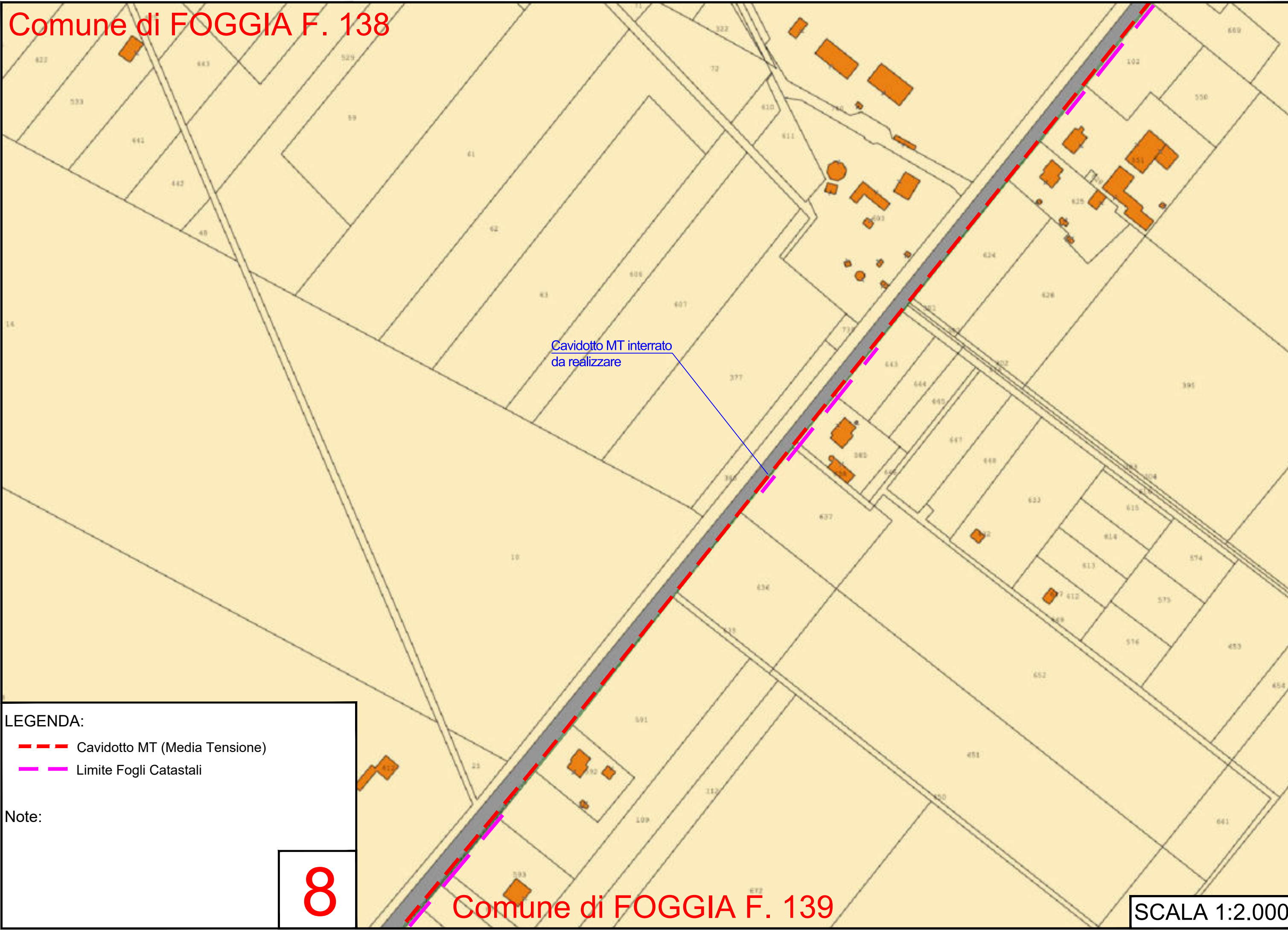
Note:

7

Comune di FOGGIA F. 140

SCALA 1:2.000

Comune di FOGGIA F. 138



Cavidotto MT interrato
da realizzare

LEGENDA:

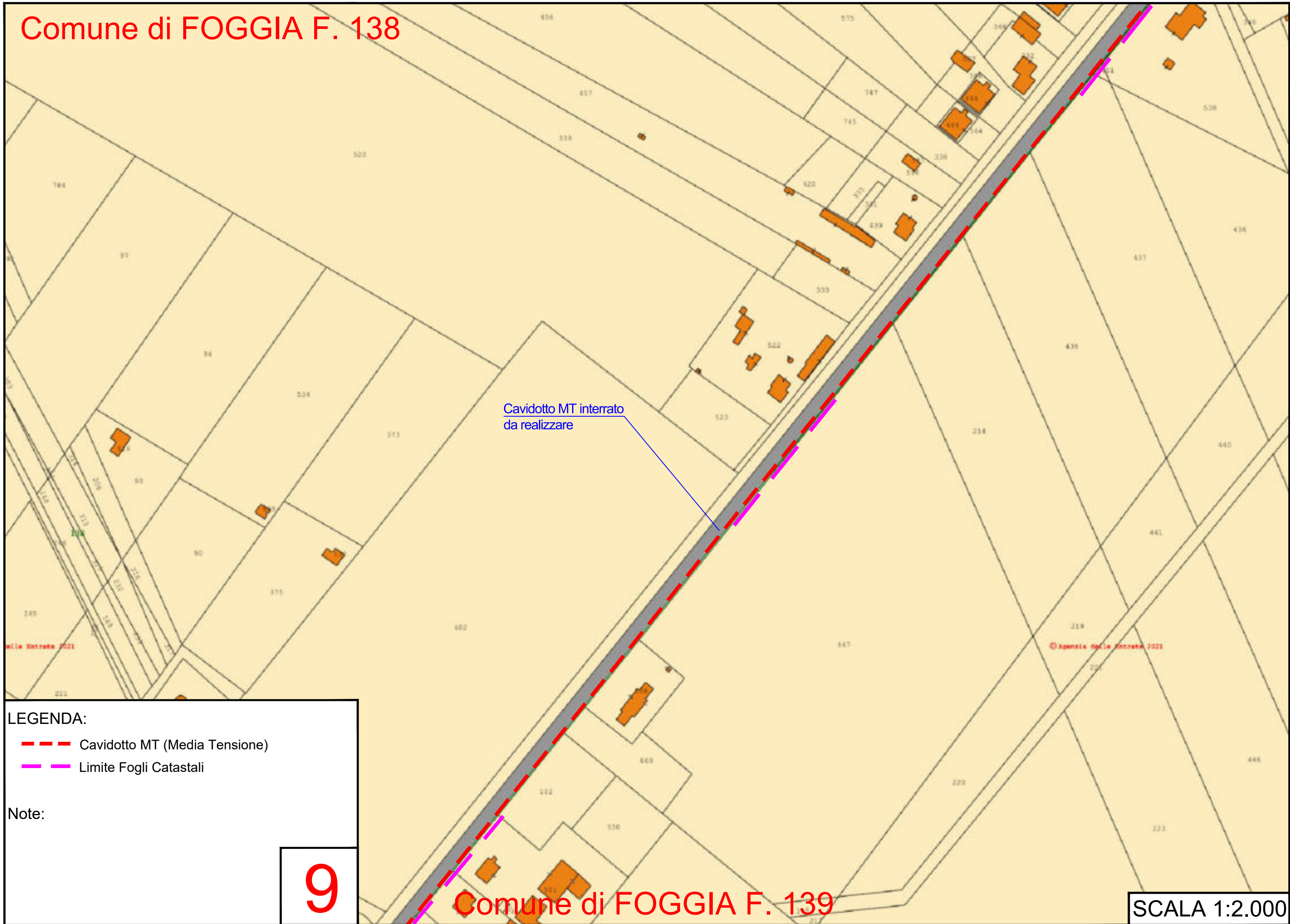
- Cavidotto MT (Media Tensione)
- Limite Fogli Catastali

Note:

8

Comune di FOGGIA F. 139

SCALA 1:2.000



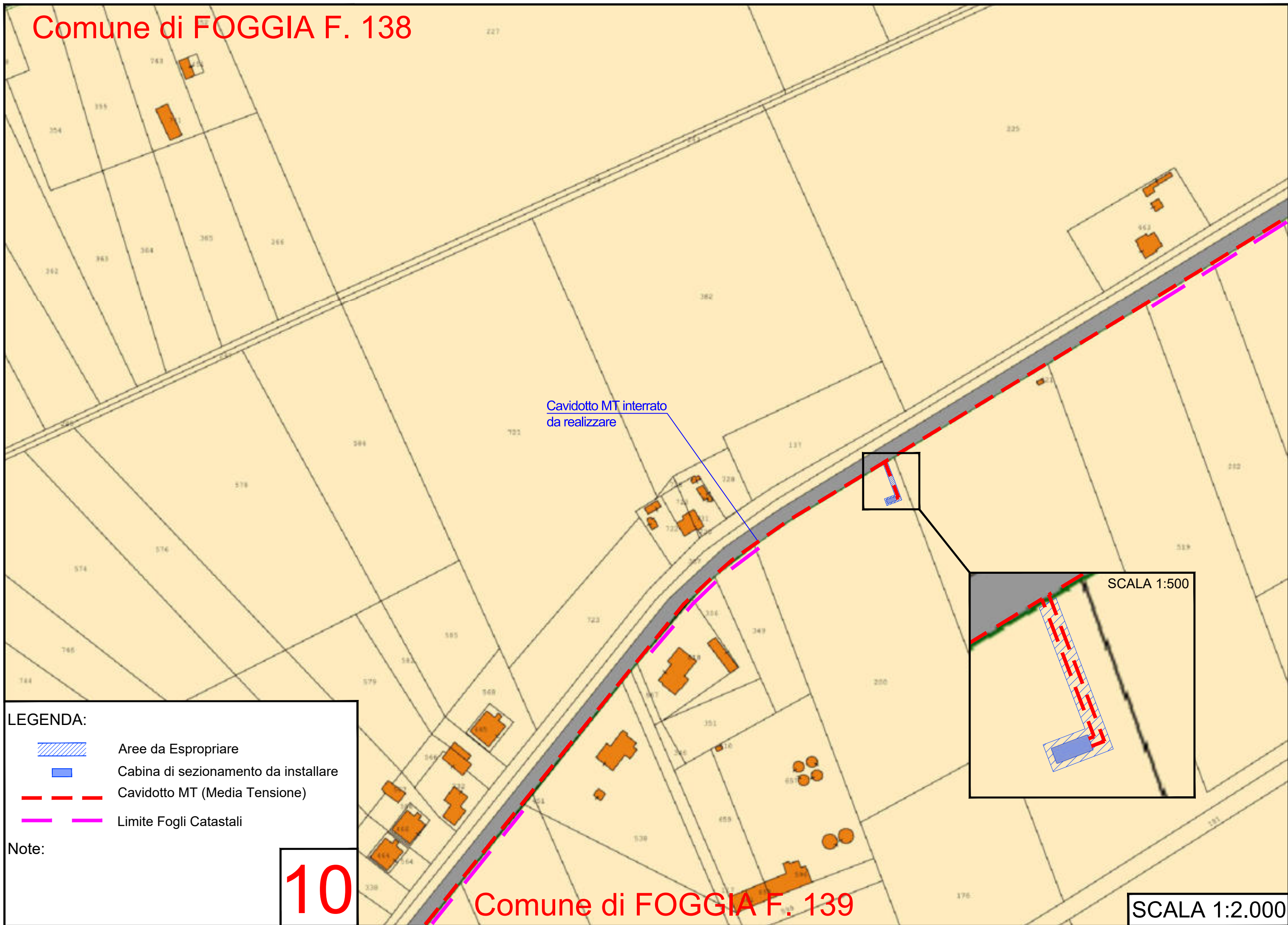
Cavidotto MT interrato da realizzare

LEGENDA:

- Cavidotto MT (Media Tensione)
- Limite Fogli Catastali





Note:

9



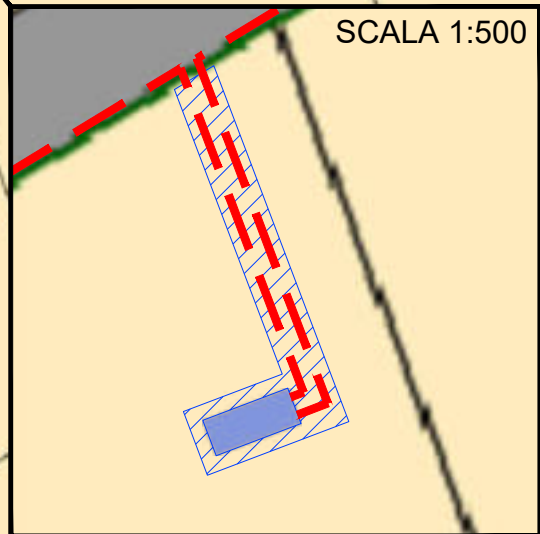
Cavidotto MT interrato da realizzare

LEGENDA:

-  Aree da Espropriare
-  Cabina di sezionamento da installare
-  Cavidotto MT (Media Tensione)
-  Limite Fogli Catastali

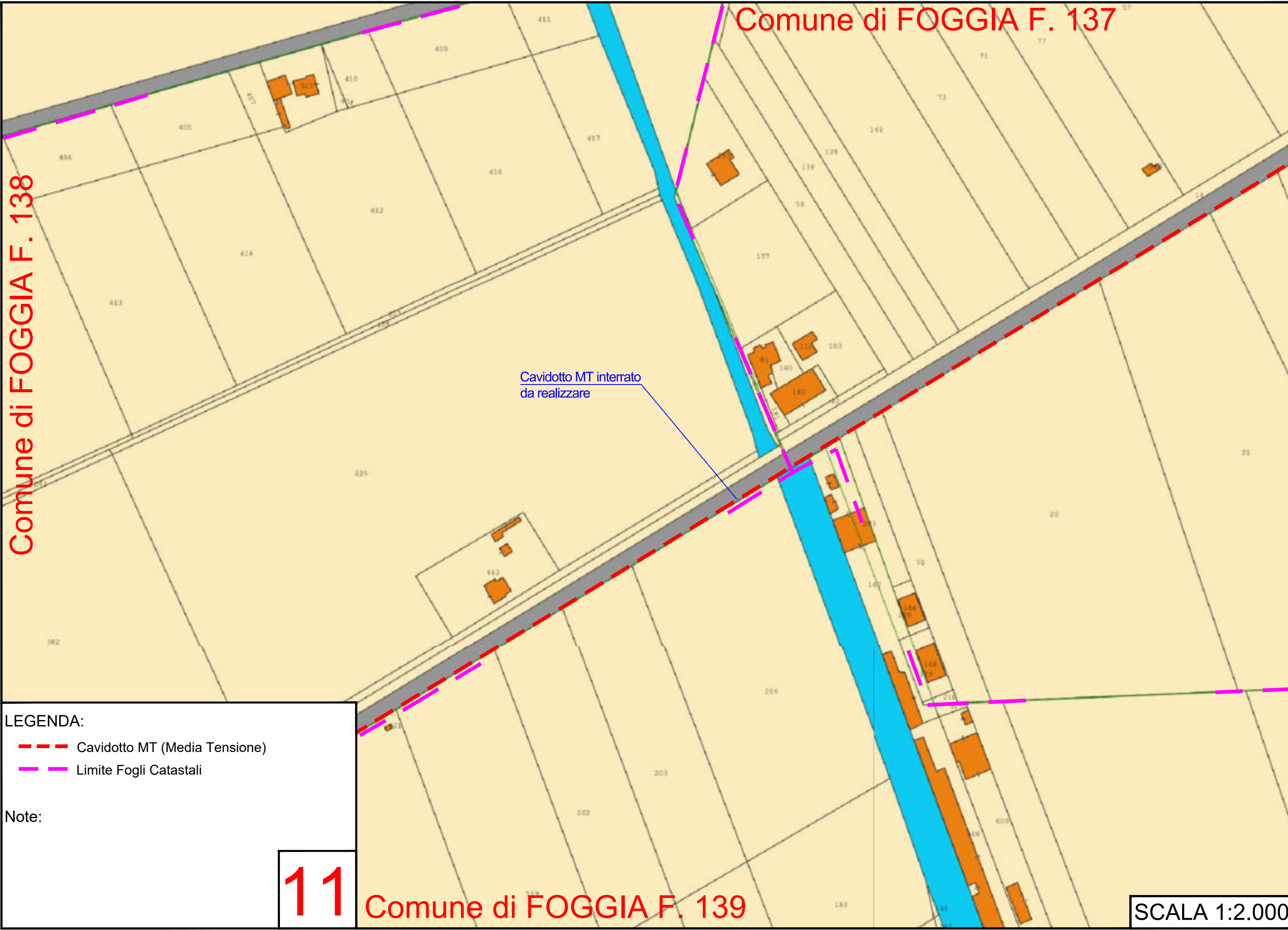
Note:

10



Comune di FOGGIA F. 137

Comune di FOGGIA F. 138



Cavidotto MT interrato da realizzare

LEGENDA:

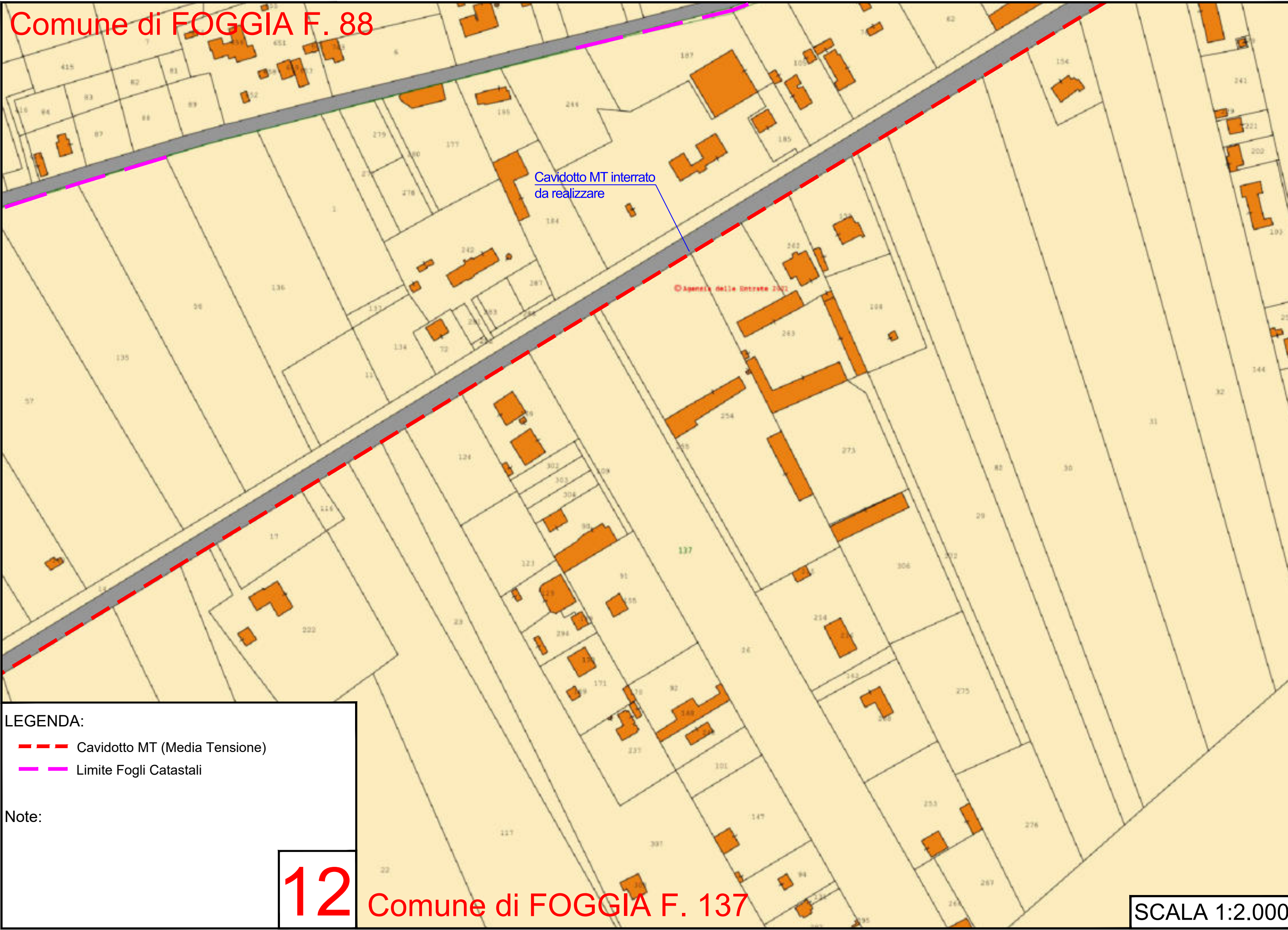
- - - Cavidotto MT (Media Tensione)
- - - Limite Fogli Catastali

Note:

11

Comune di FOGGIA F. 139

SCALA 1:2.000



Cavidotto MT interrato da realizzare

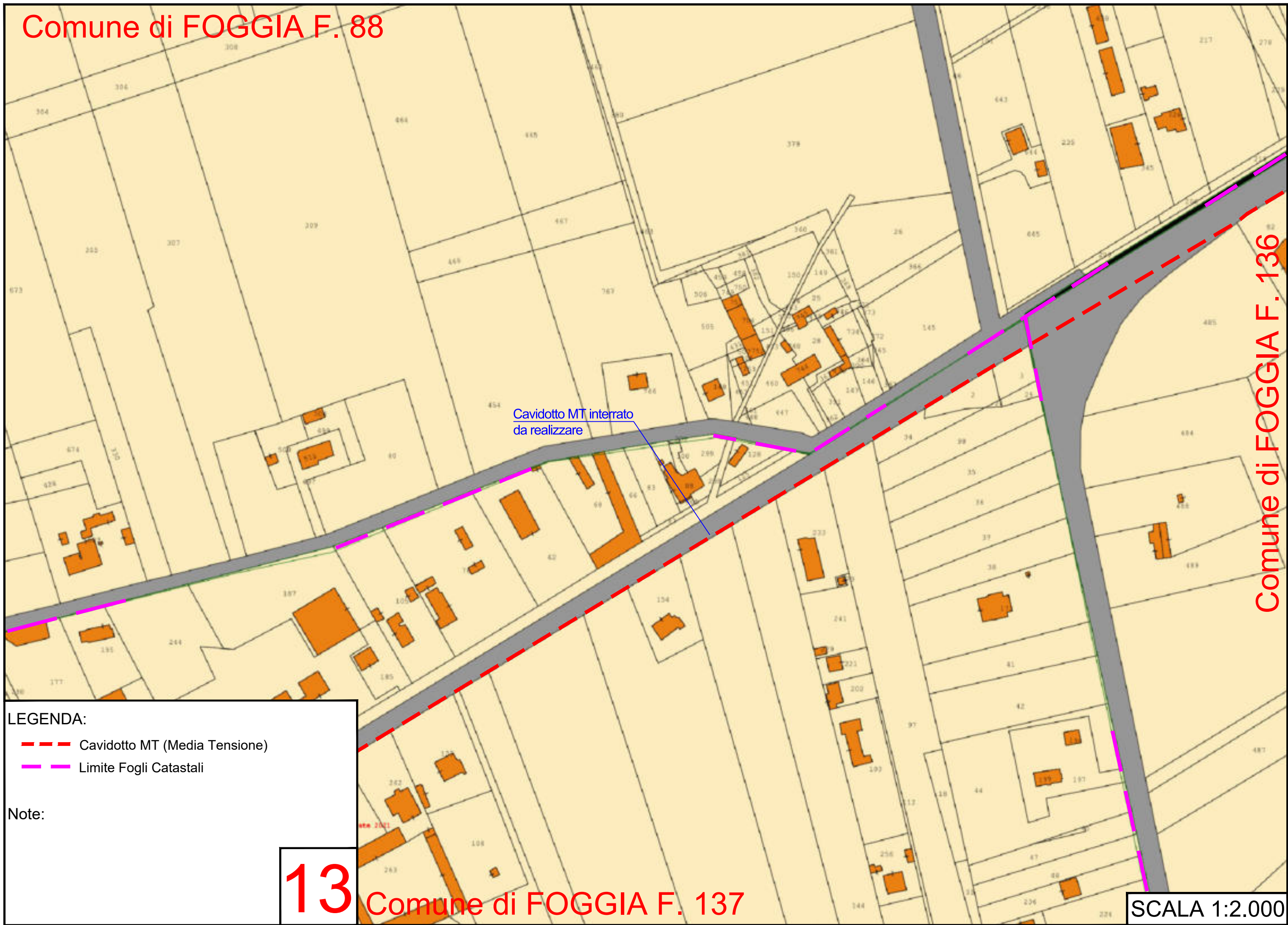
Agenzia delle Entrate 2022

LEGENDA:

- Cavidotto MT (Media Tensione)
- Limite Fogli Catastali

Note:

Comune di FOGGIA F. 88



Cavidotto MT interrato da realizzare

LEGENDA:

- Cavidotto MT (Media Tensione)
- Limite Fogli Catastali

Note:

13 Comune di FOGGIA F. 137

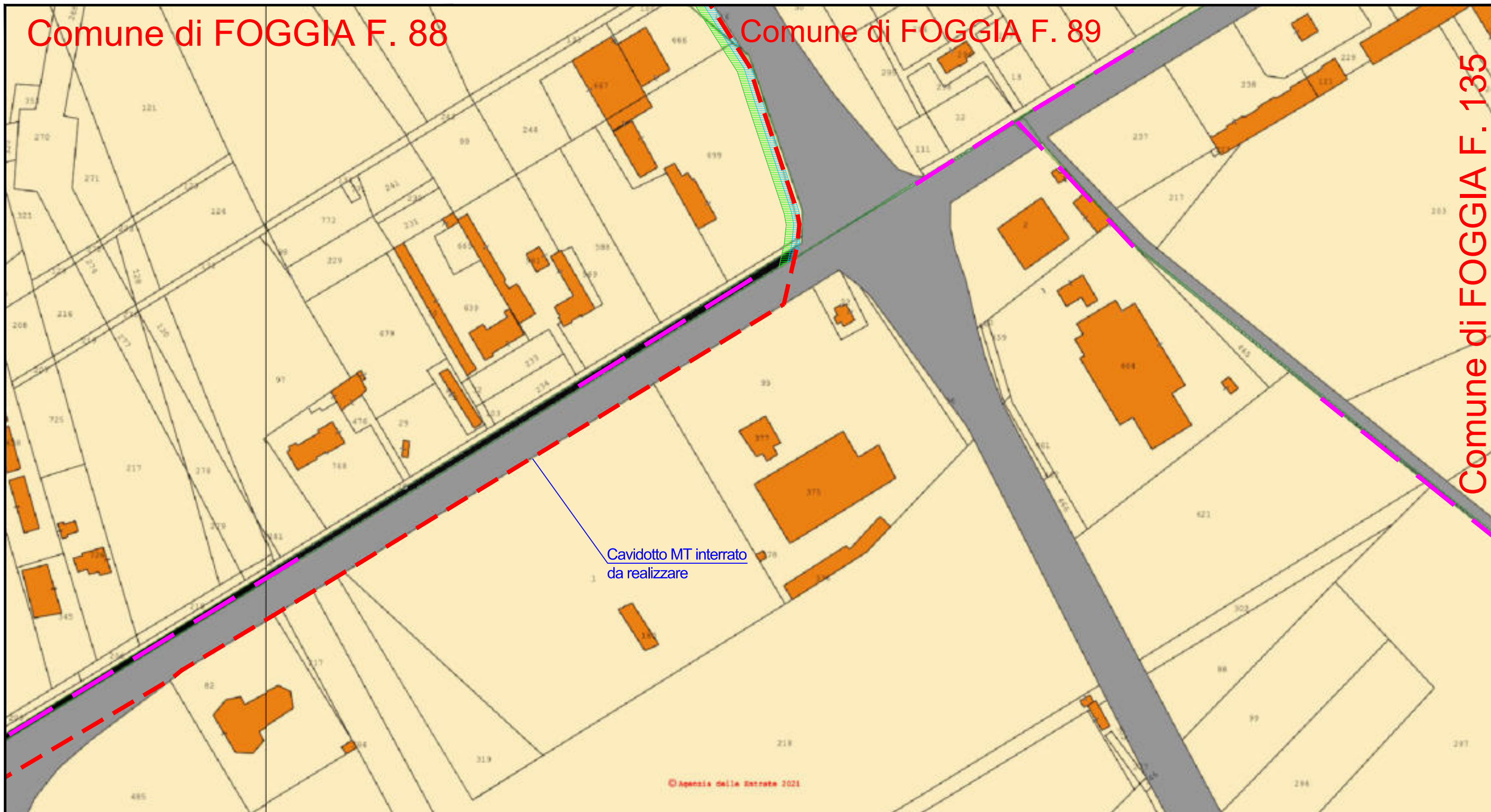
SCALA 1:2.000

Comune di FOGGIA F. 136

Comune di FOGGIA F. 88

Comune di FOGGIA F. 89

Comune di FOGGIA F. 135



Cavidotto MT interrato da realizzare

© Agenzia delle Entrate 2021

LEGENDA:

- Cavidotto MT (Media Tensione)
- Limite Fogli Catastali

Note:

14 Comune di FOGGIA F. 136


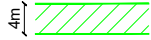


SCALA 1:2.000

Comune di FOGGIA F. 87

Comune di FOGGIA F. 89

Comune di FOGGIA F. 88

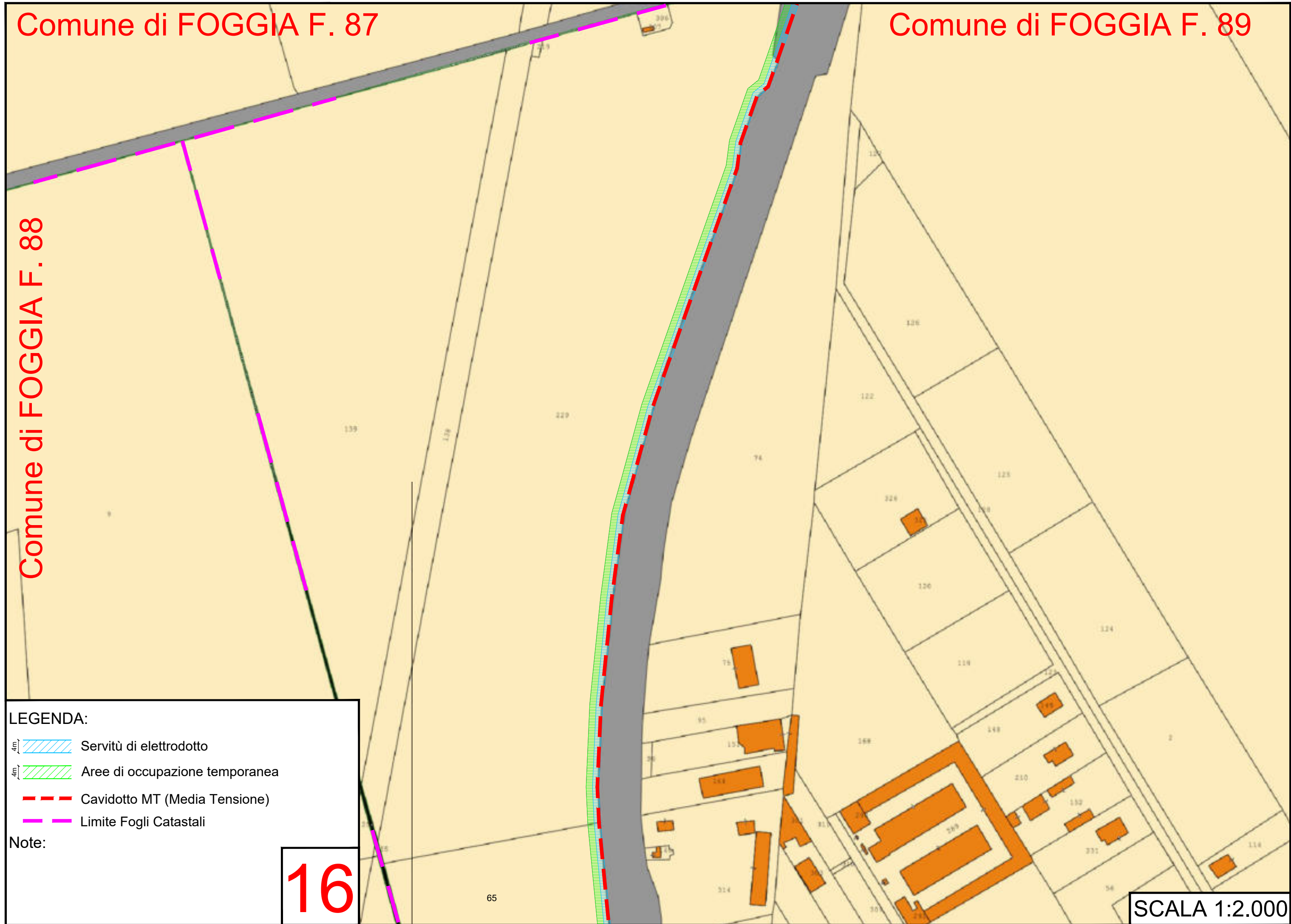
LEGENDA:

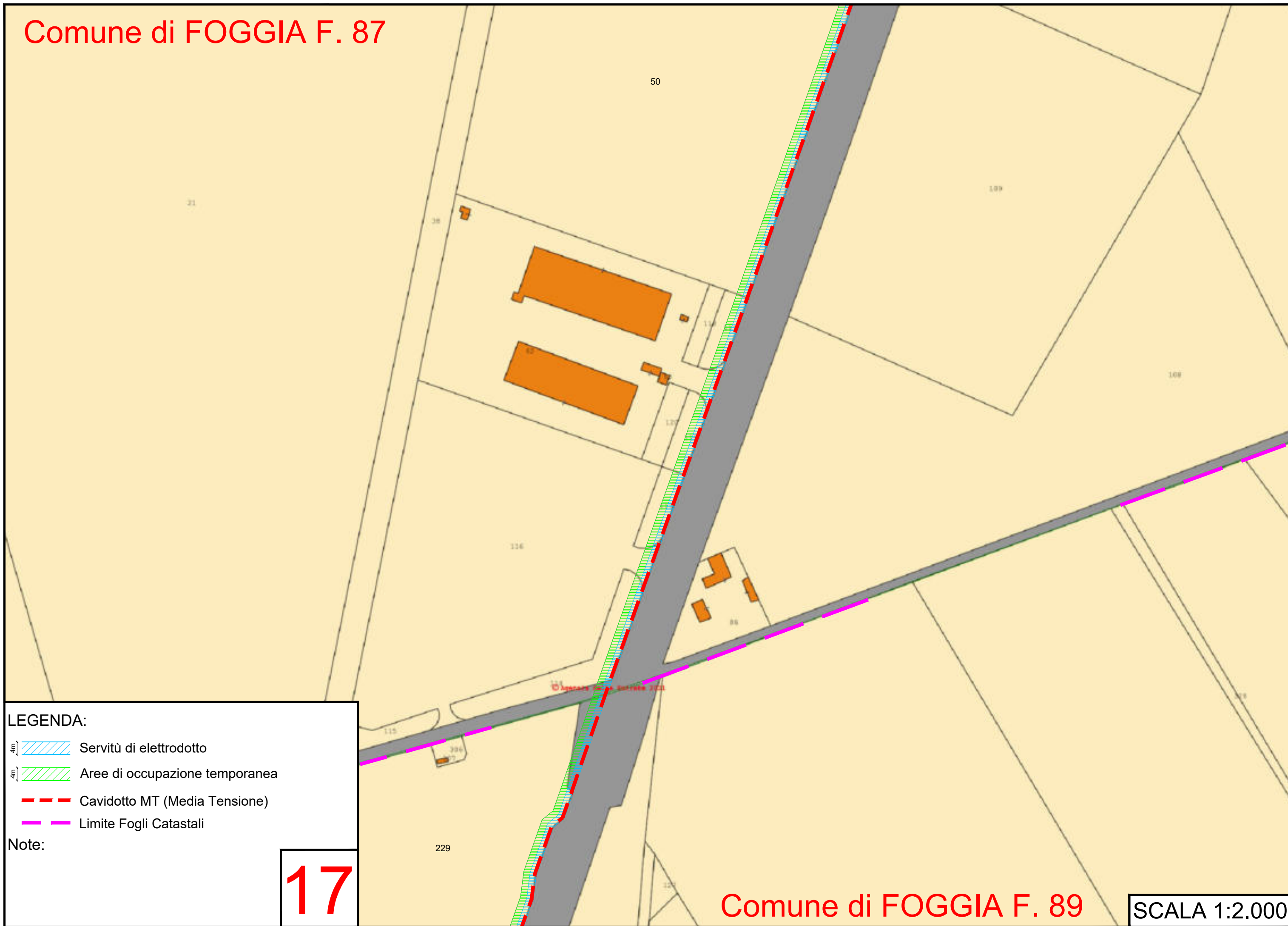
-  Servitù di elettrodotto
-  Aree di occupazione temporanea
-  Cavidotto MT (Media Tensione)
-  Limite Fogli Catastali

Note:





16

SCALA 1:2.000





LEGENDA:

-  Servitù di elettrodotto
-  Aree di occupazione temporanea
-  Cavidotto MT (Media Tensione)
-  Limite Fogli Catastali

Note:


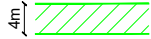


17

Comune di FOGGIA F. 83

Comune di FOGGIA F. 87

Comune di FOGGIA F. 82

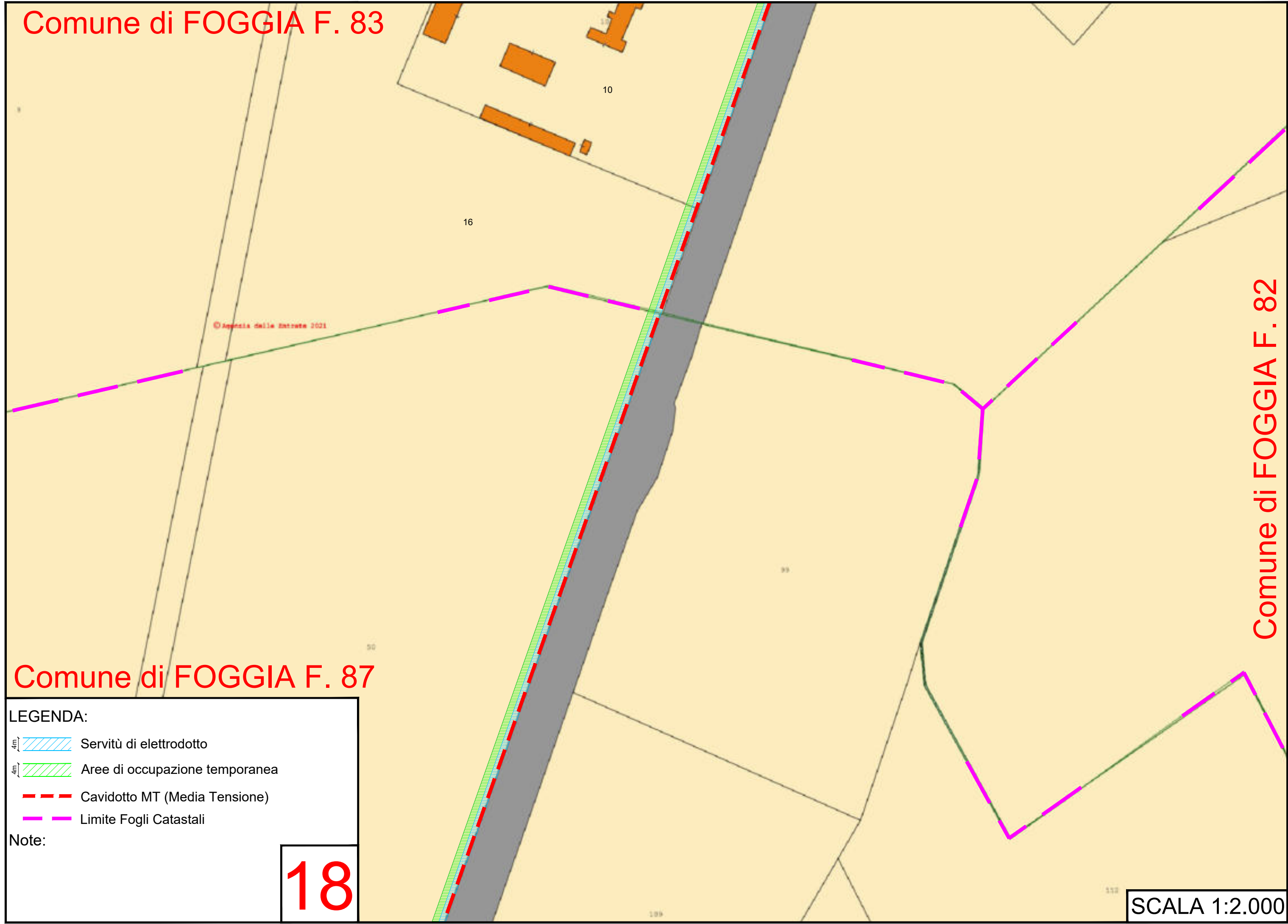
LEGENDA:

-  Servitù di elettrodotto
-  Aree di occupazione temporanea
-  Cavidotto MT (Media Tensione)
-  Limite Fogli Catastali

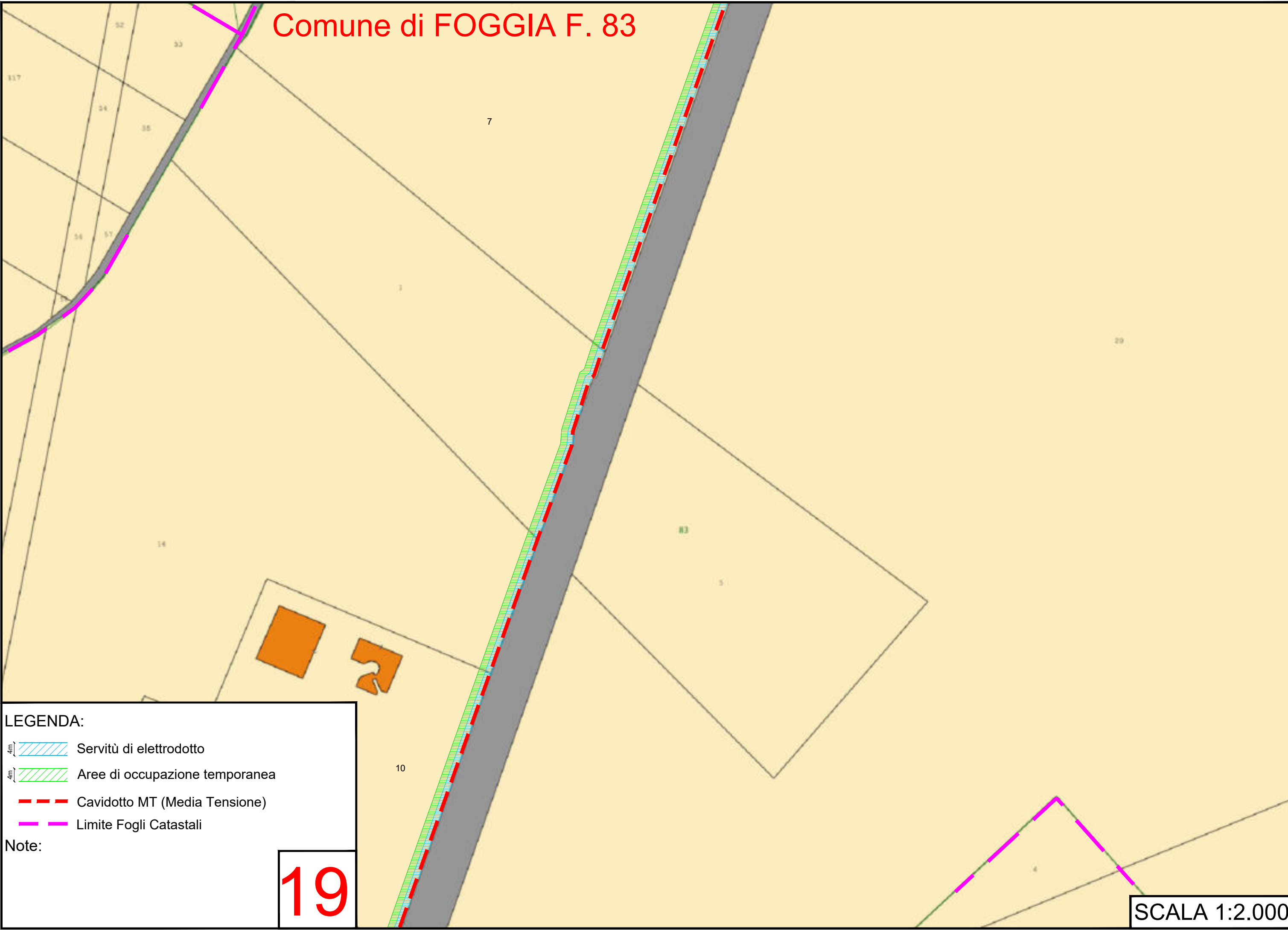
Note:

18


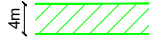


SCALA 1:2.000



Comune di FOGGIA F. 83



LEGENDA:

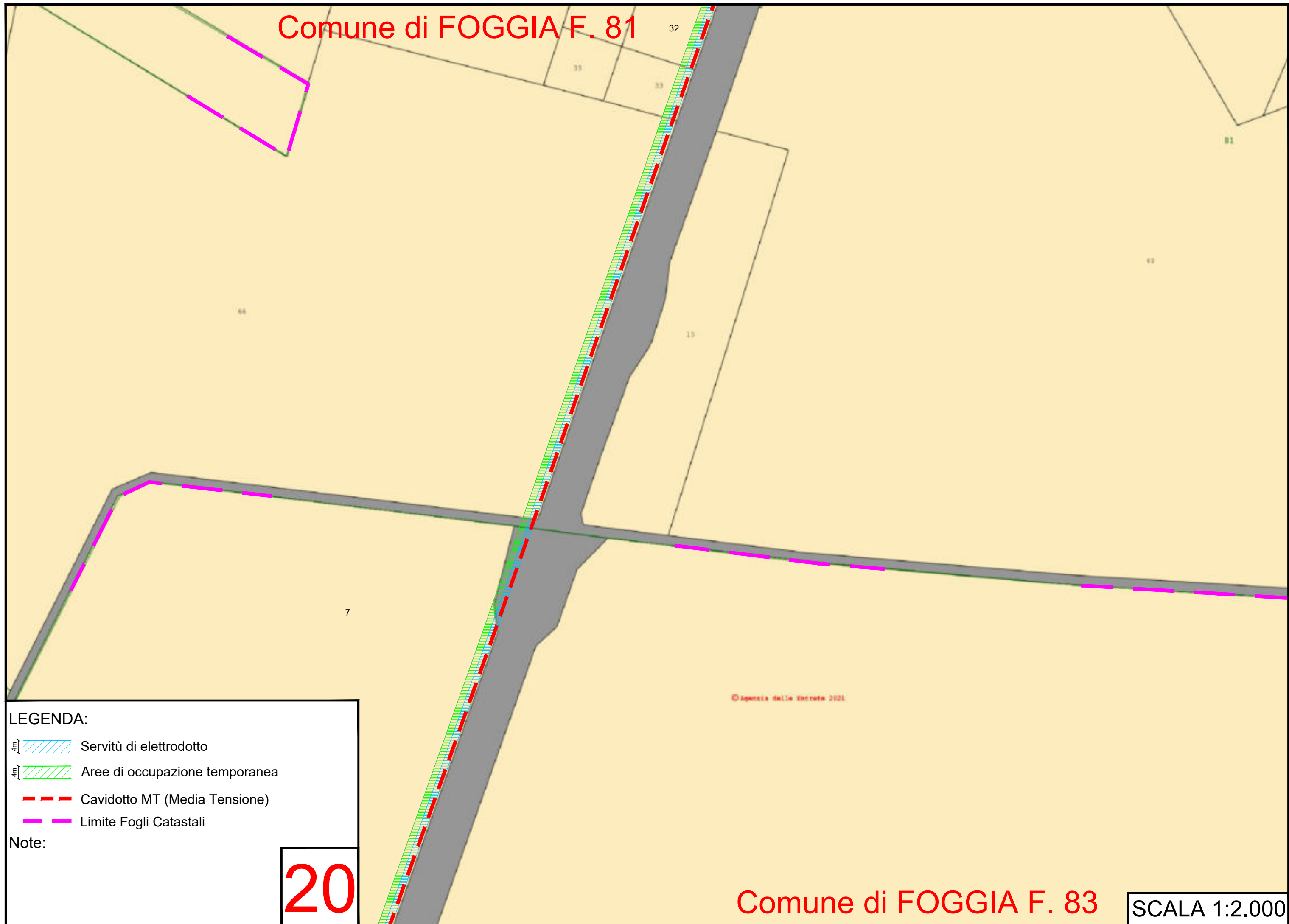
-  Servitù di elettrodotto
-  Aree di occupazione temporanea
-  Cavidotto MT (Media Tensione)
-  Limite Fogli Catastali

Note:

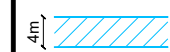
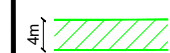


19

SCALA 1:2.000

Comune di FOGGIA F. 81



LEGENDA:

-  Servitù di elettrodotto
-  Aree di occupazione temporanea
-  Cavidotto MT (Media Tensione)
-  Limite Fogli Catastali

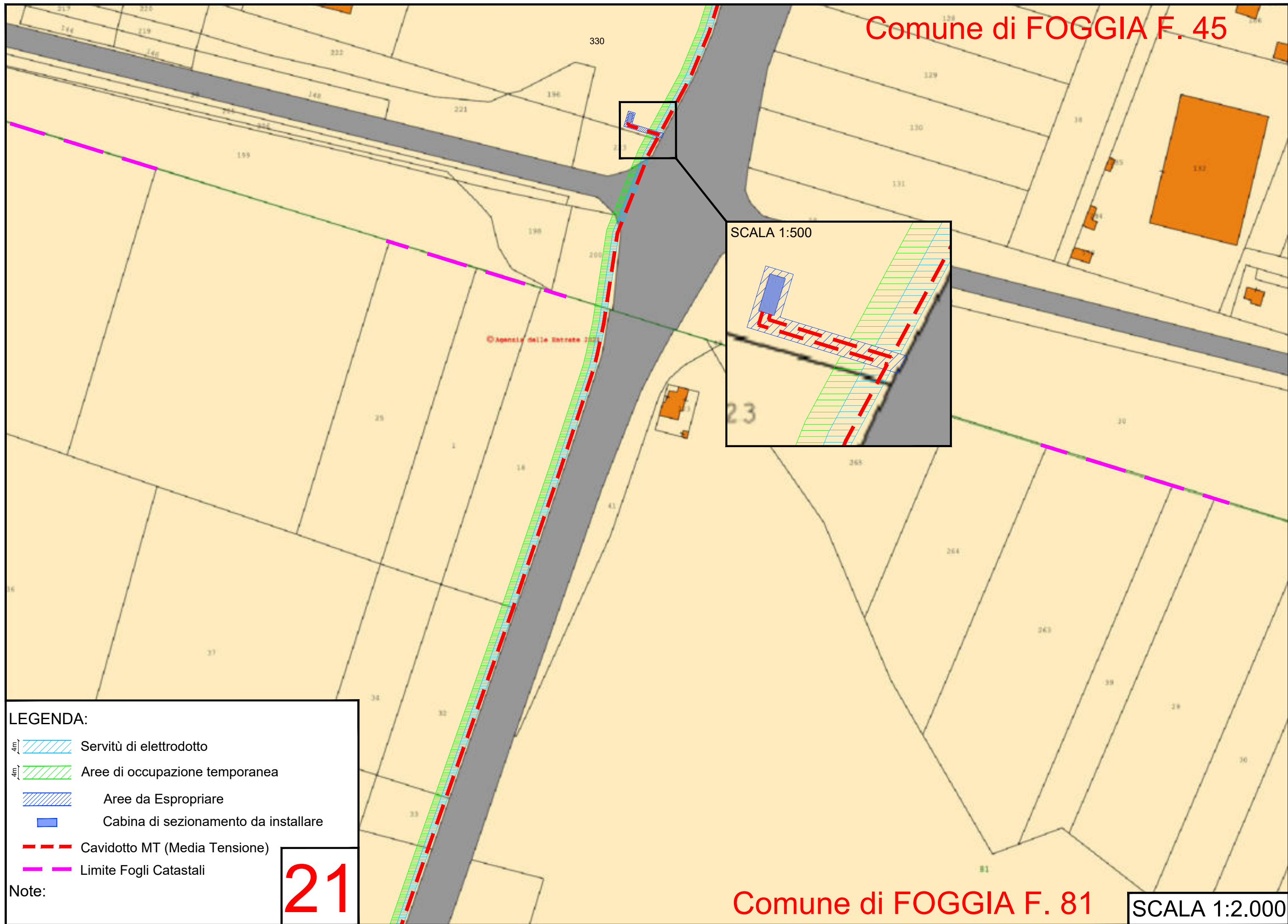
Note:

20


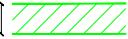




© Agenzia delle Entrate 2021

Comune di FOGGIA F. 83

SCALA 1:2.000



LEGENDA:

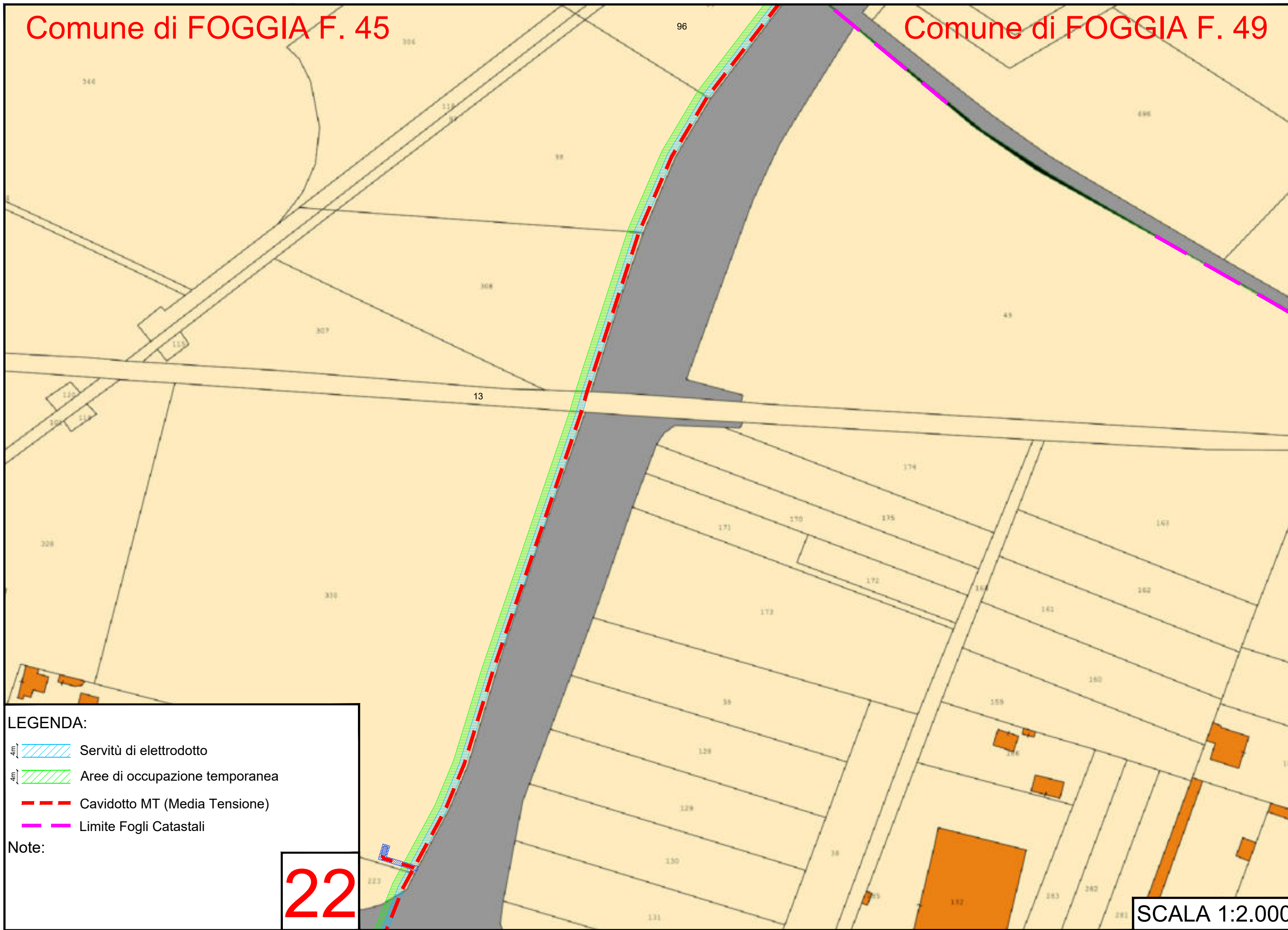
-  4m Servitù di elettrodotto
-  4m Aree di occupazione temporanea
-  Aree da Espropriare
-  Cabina di sezionamento da installare
-  Cavidotto MT (Media Tensione)
-  Limite Fogli Catastali

Note:


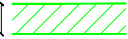


21

Comune di FOGGIA F. 45

Comune di FOGGIA F. 49



LEGENDA:

- 4m  Servitù di elettrodotto
- 4m  Aree di occupazione temporanea
-  Cavidotto MT (Media Tensione)
-  Limite Fogli Catastali

Note:





22

SCALA 1:2.000

Comune di FOGGIA F. 49

Comune di FOGGIA F. 45

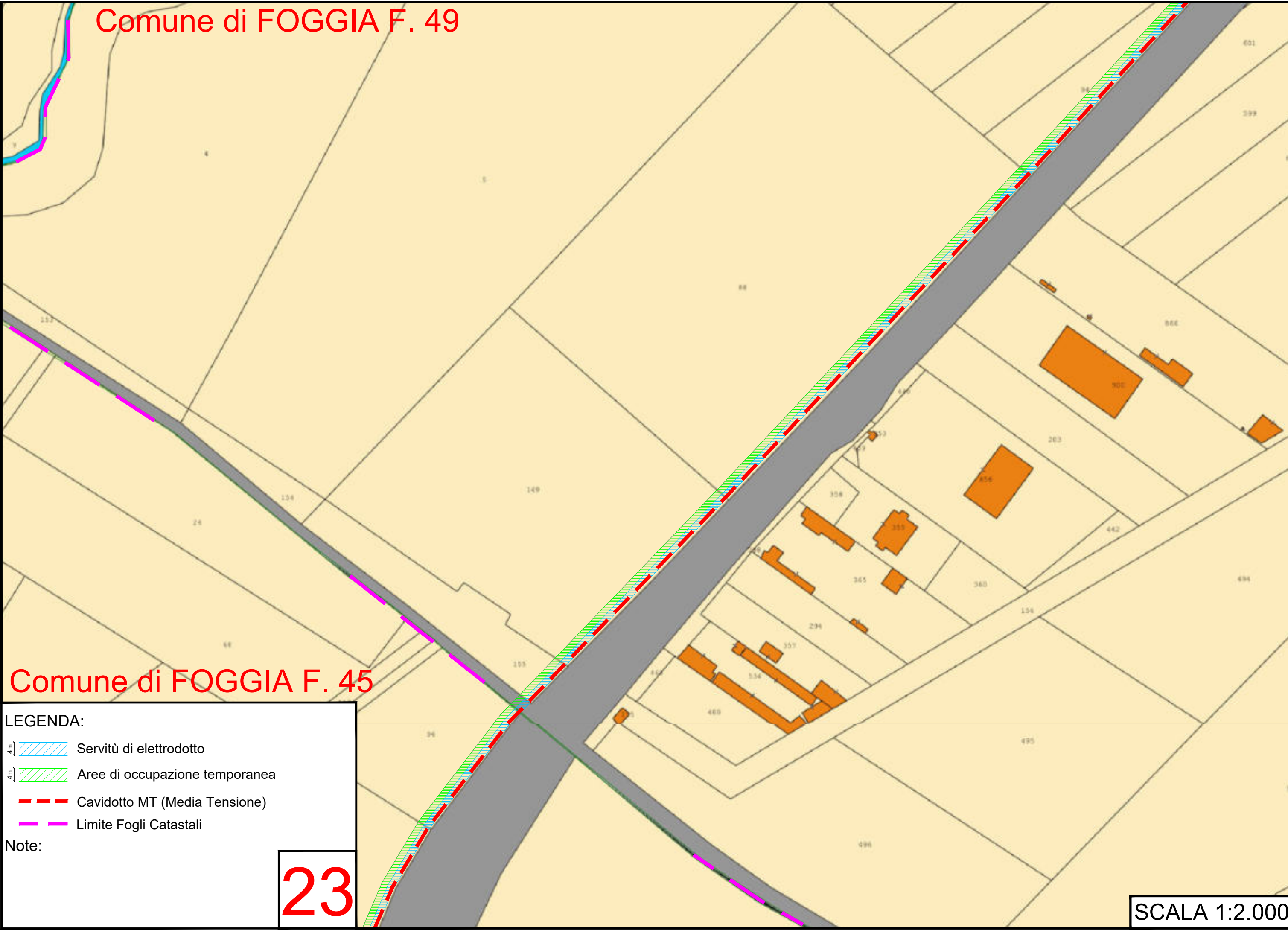
LEGENDA:

-  Servitù di elettrodotto
-  Aree di occupazione temporanea
-  Cavidotto MT (Media Tensione)
-  Limite Fogli Catastali

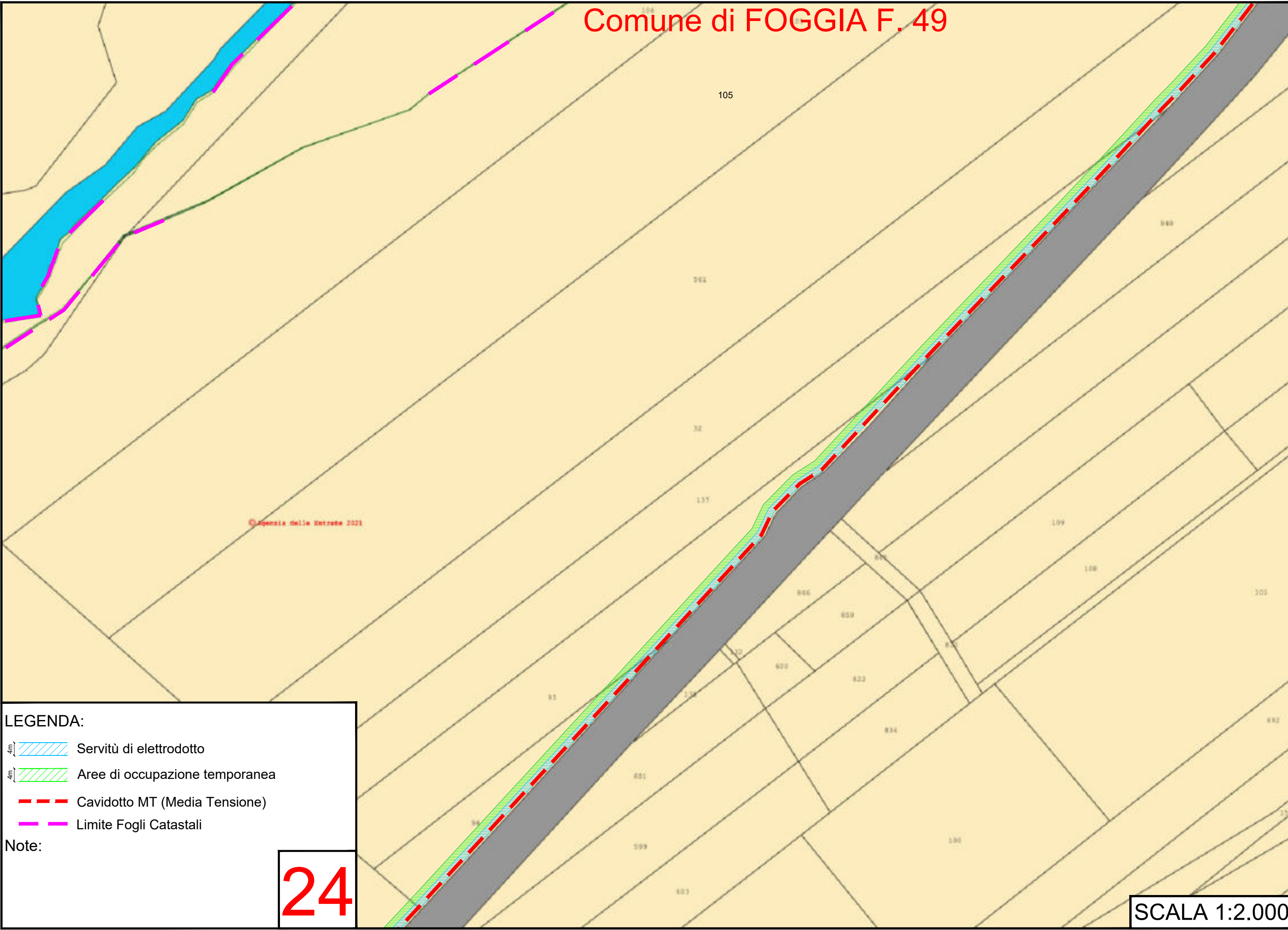
Note:

23





SCALA 1:2.000



Comune di FOGGIA F. 49



LEGENDA:

-  Servitù di elettrodotto
-  Aree di occupazione temporanea
-  Cavidotto MT (Media Tensione)
-  Limite Fogli Catastali

Note:


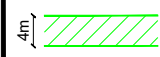


24

SCALA 1:2.000

Comune di FOGGIA F. 48

Comune di FOGGIA F. 49

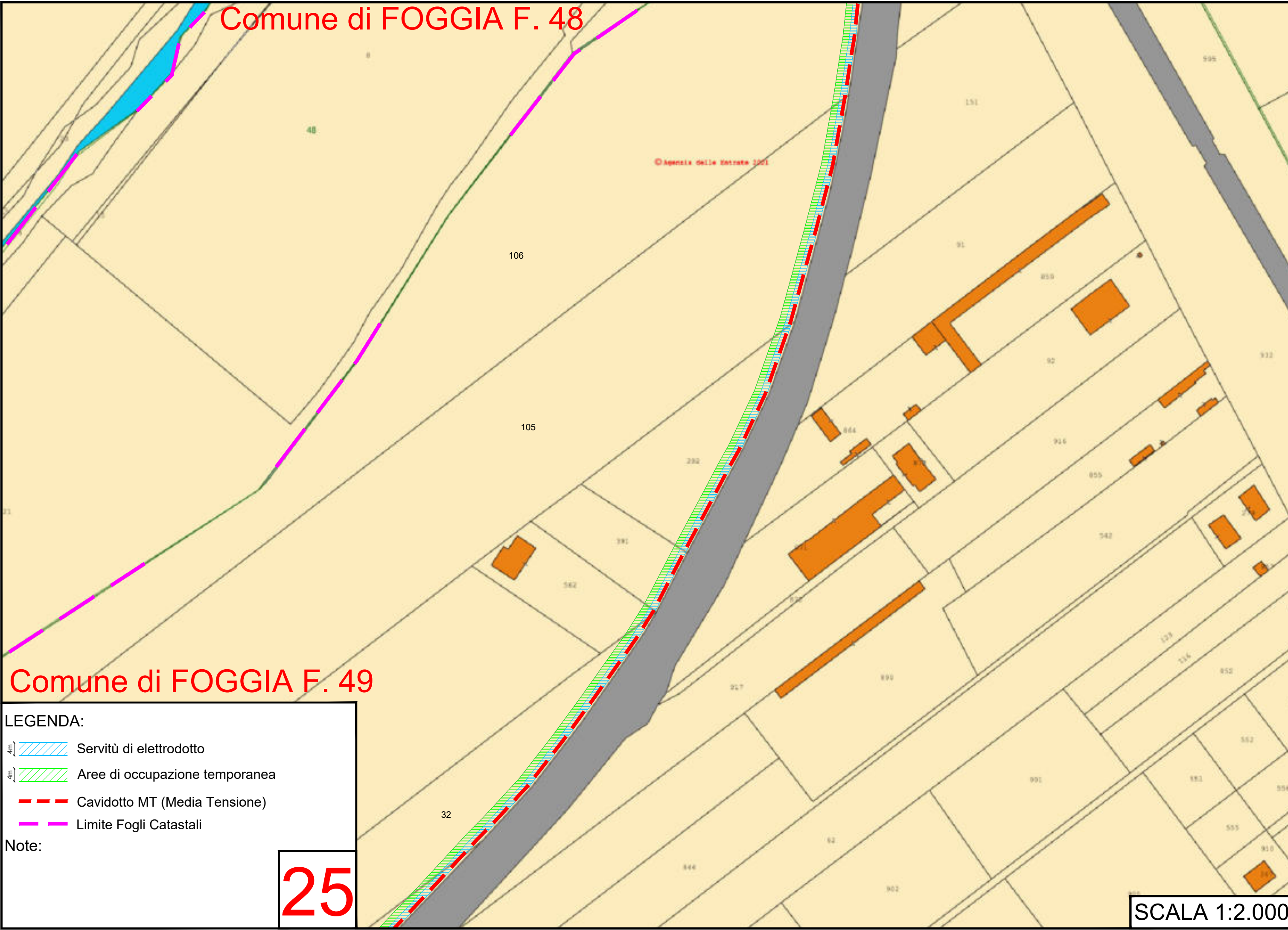
LEGENDA:

-  Servitù di elettrodotto
-  Aree di occupazione temporanea
-  Cavidotto MT (Media Tensione)
-  Limite Fogli Catastali

Note:

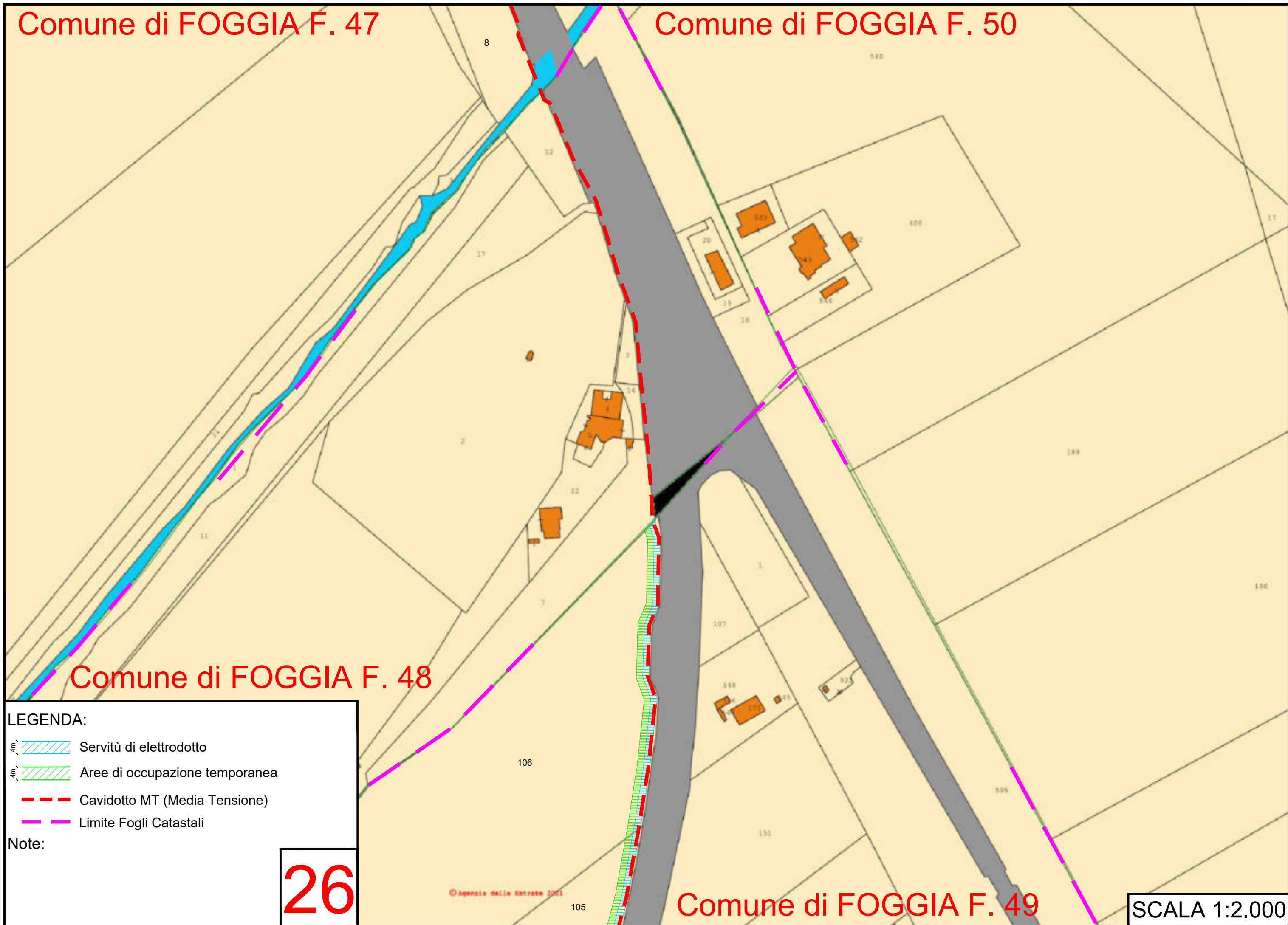
25

SCALA 1:2.000



Comune di FOGGIA F. 47

Comune di FOGGIA F. 50



Comune di FOGGIA F. 48

LEGENDA:

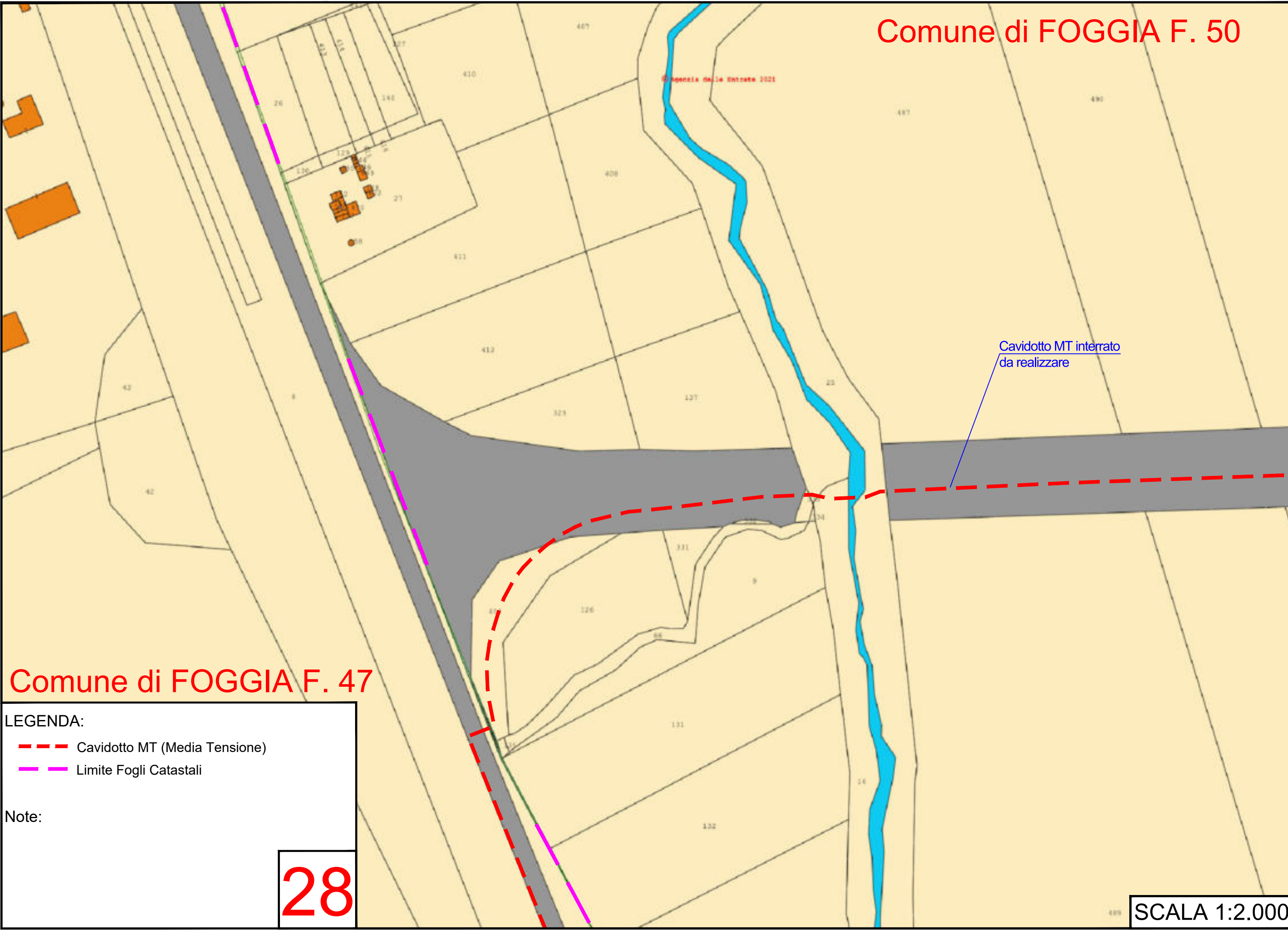
- 4m Servitù di elettrodotto
- 4m Aree di occupazione temporanea
- Cavidotto MT (Media Tensione)
- Limite Fogli Catastali

Note:

26

Comune di FOGGIA F. 49

SCALA 1:2.000



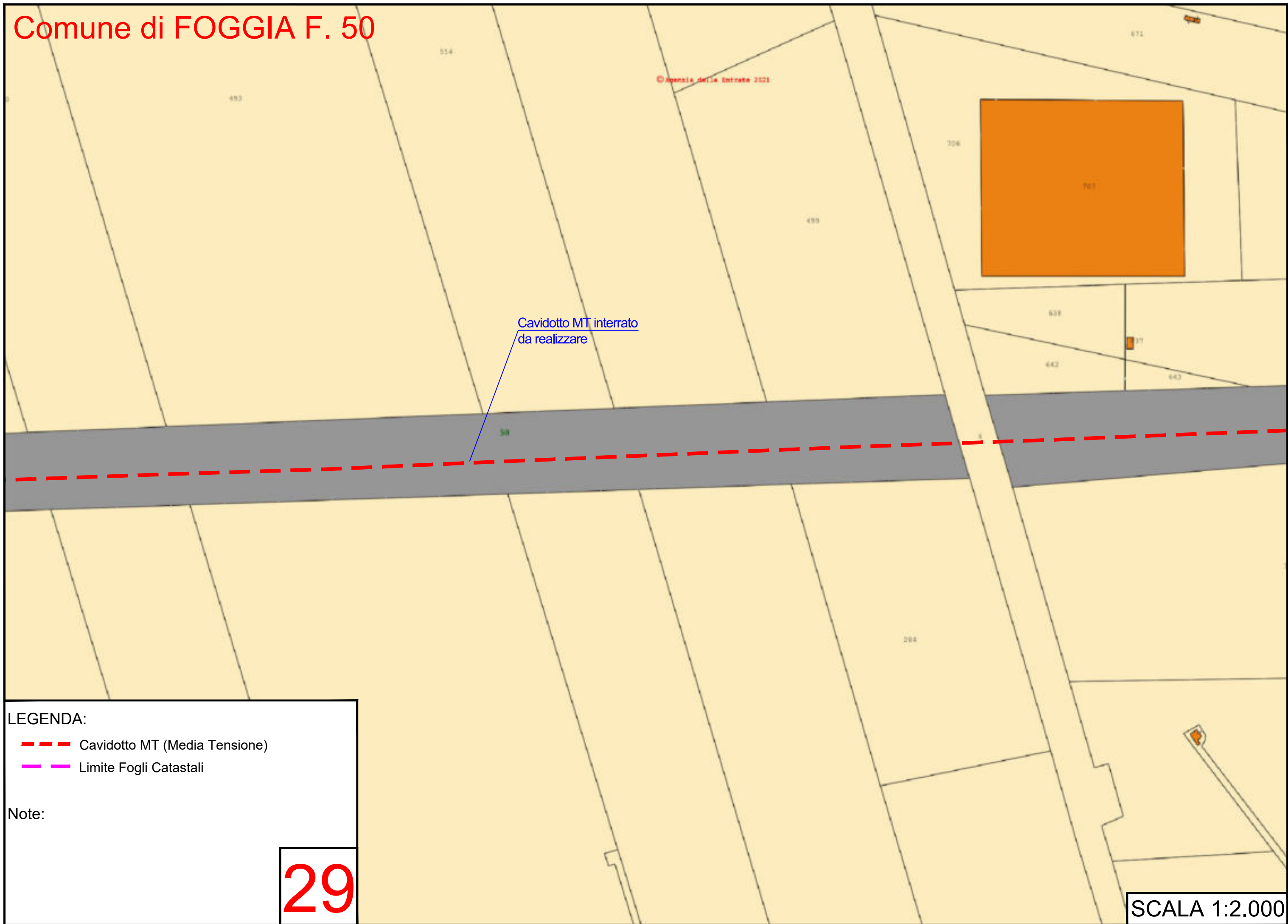
LEGENDA:

- Cavidotto MT (Media Tensione)
- Limite Fogli Catastali

Note:

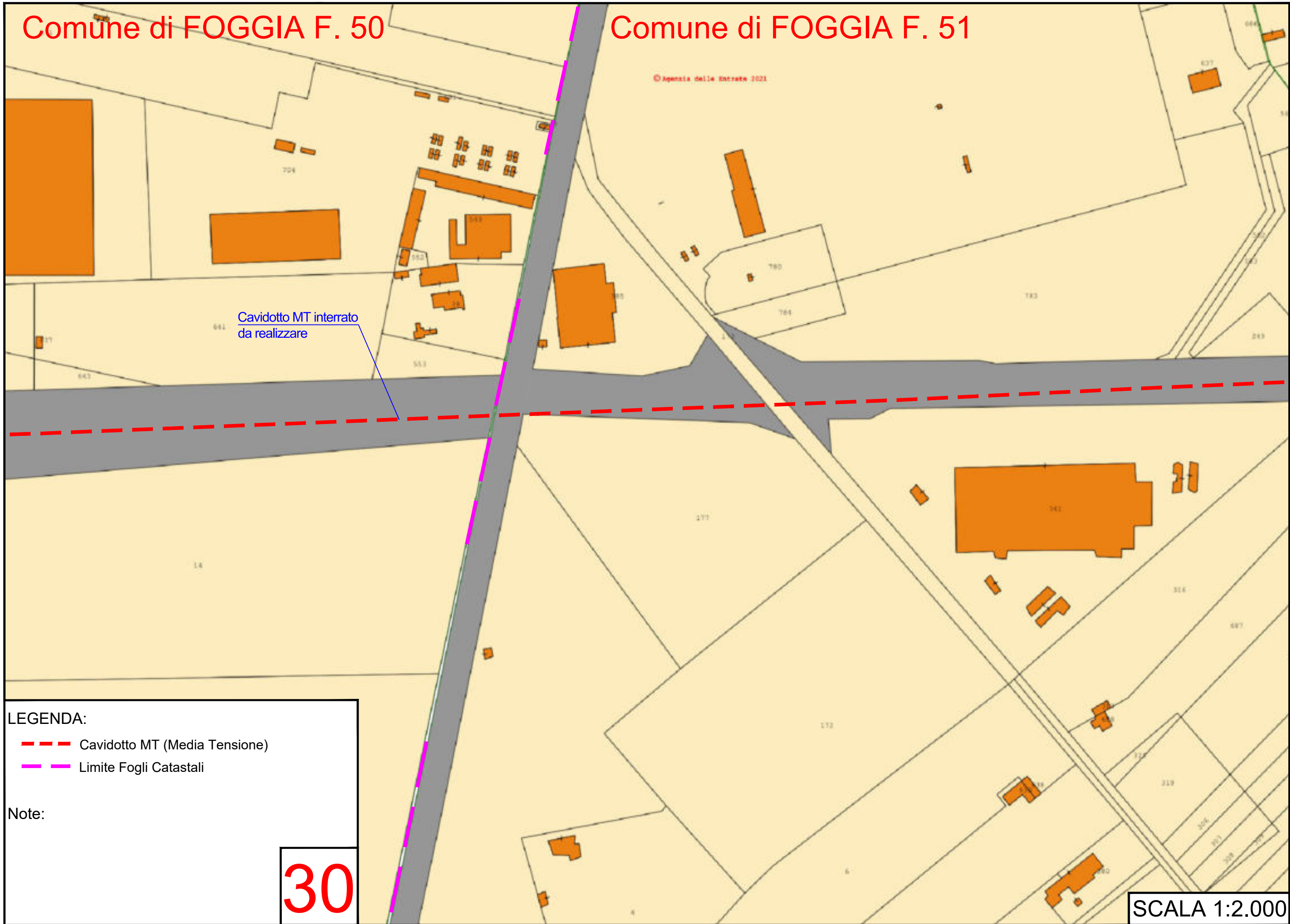
28

Comune di FOGGIA F. 50



Comune di FOGGIA F. 50

Comune di FOGGIA F. 51



LEGENDA:

- Cavidotto MT (Media Tensione)
- Limite Fogli Catastali

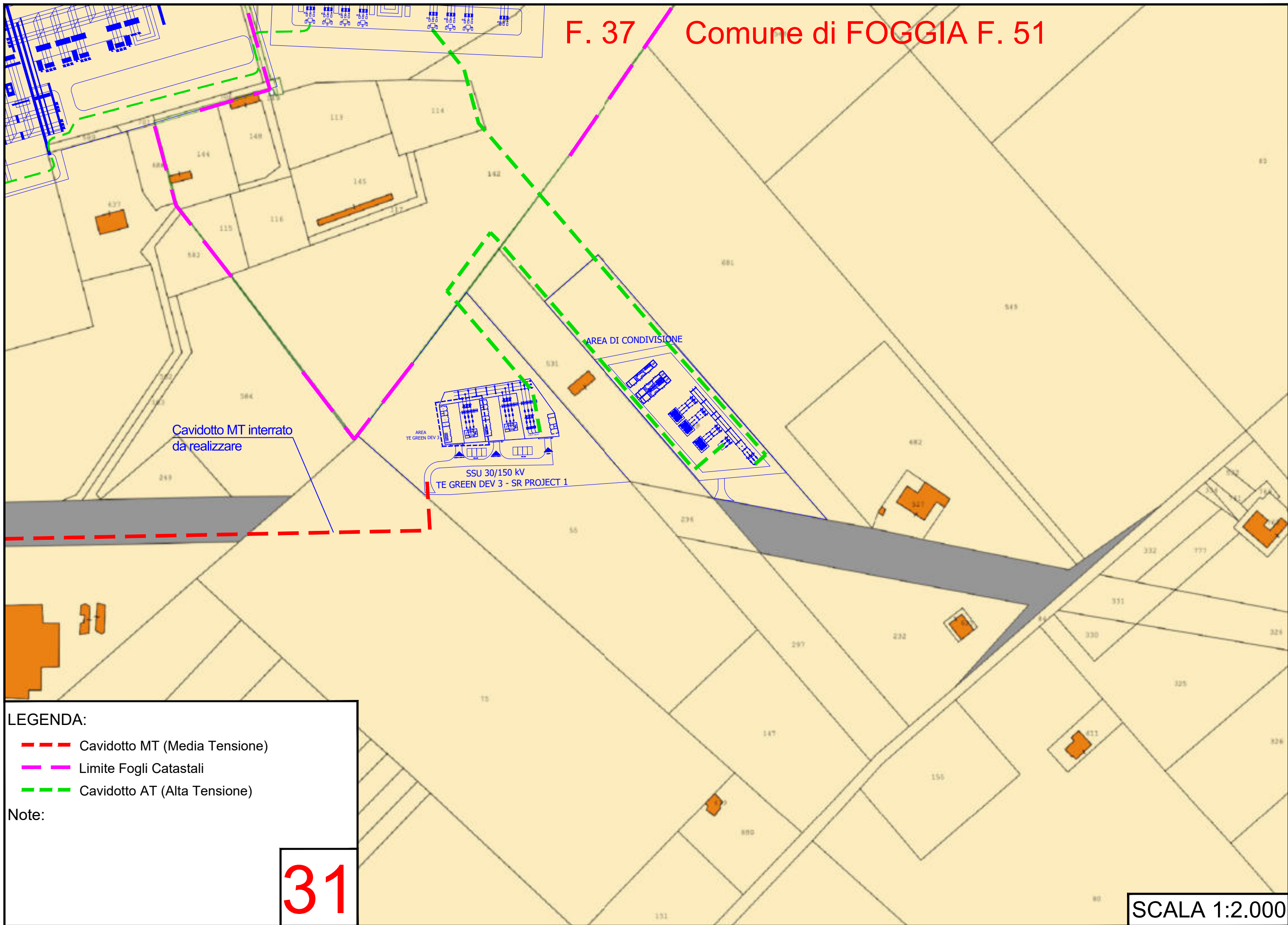
Note:

30

SCALA 1:2.000

F. 37

Comune di FOGGIA F. 51



Cavidotto MT interrato da realizzare

AREA DI CONDIVISIONE

AREA TE GREEN DEV 3

SSU 30/150 kV
TE GREEN DEV 3 - SR PROJECT 1

LEGENDA:

- Cavidotto MT (Media Tensione)
- Limite Fogli Catastali
- Cavidotto AT (Alta Tensione)

Note:

31

SCALA 1:2.000