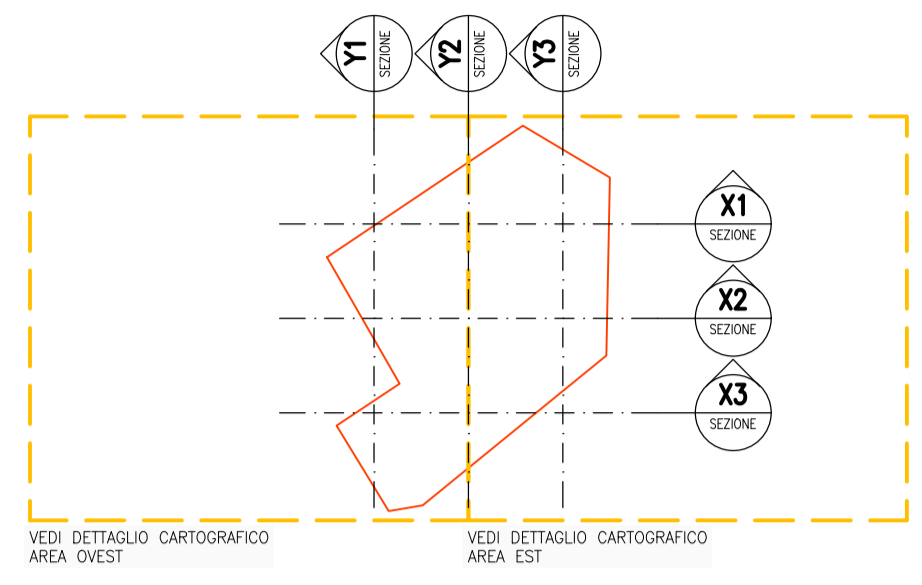
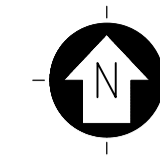


FOTO 08

VEDI DETTAGLIO CARTOGRAFICO AREA OVEST

VEDI DETTAGLIO CARTOGRAFICO AREA EST

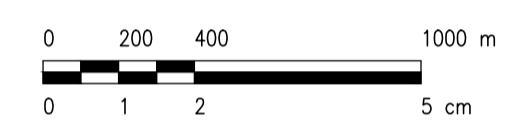


VEDI DETTAGLIO CARTOGRAFICO AREA OVEST

VEDI DETTAGLIO CARTOGRAFICO AREA EST

KPLAN

SCALA 1:20000 - 1 cm = 200 m



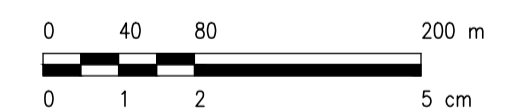
LEGENDA

- SITO CATASTALE

LEGENDA

- SITO CATASTALE
- FASCE DI RISPETTO
- BENI STORICO CULTURALI
- TRATTURI
- FASCIA PAI - MP
- RILIEVO FOTOGRAFICO PUNTO DI PRESA
- 175.00 DTM REGIONE PUGLIA CURVE DI LIVELLO - EQUIDISTANZA 5 m
- 176.00 DTM REGIONE PUGLIA CURVE DI LIVELLO - EQUIDISTANZA 1 m

SCALA 1:4000 - 1 cm = 40 m



0		SA	RF	LC	12/2021
REV.	DESCRIZIONE	DISEGN.	CONTROL.	APPROV.	DATA

	Montana SpA Via Carlo Azeglio Farnaghi, 6 20143 Milano www.montanaspa.com Milano (sede certificata ISO) Brescia Palermo Cagliari Roma	Tel. +39.02.5418173 Fax +39.02.5412968 www.montanaspa.com	P.IVA 10414270156 Cap. Soc. 600.000,00 €	
	Commitente TE GREEN DEV 3 Srl Vicolo Gumer, 9 39100 Bolzano (BZ)			
Progettisti ING. LAURA CONTI Iscritta all'Ordine degli Ingegneri della Provincia di Pavia al n. 1726				
Oggetto IMPIANTO INTEGRATO AGRIVOLTAICO COLLEGATO ALLA RTN POTENZA NOMINALE 39,5 MW COMUNE TROIA (FG) PROGETTO DEFINITIVO				
Tavola STATO DI FATTO PLANIMETRIA CON RILIEVO PLANOALTIMETRICO				N. Tav. 1
No. Rilev. 2748_4499_TR_PD_T01_REV0_STATO DI FATTO				Scala 1:4000
E' VIETATA LA RIPRODUZIONE DI QUESTO DOCUMENTO SENZA PREVENTIVA AUTORIZZAZIONE SCRITTA DELLA MONTANA SPA				