



FOTO 01



FOTO 02



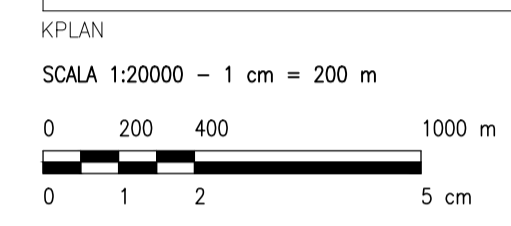
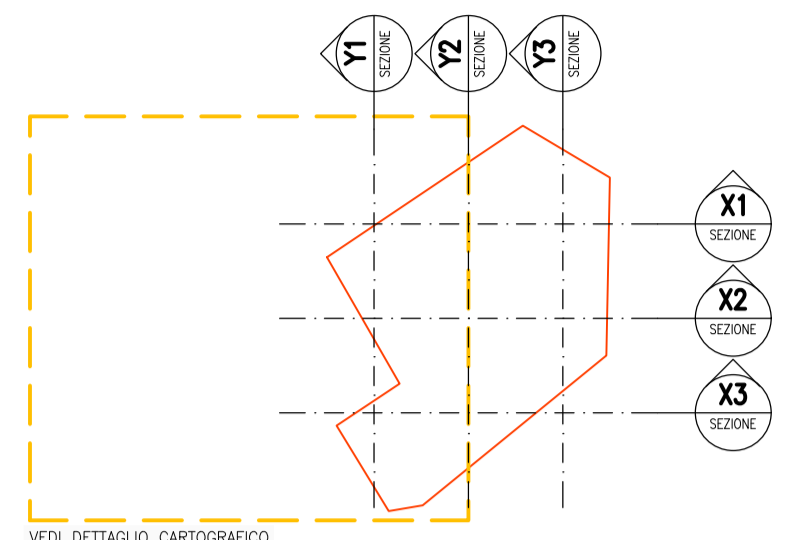
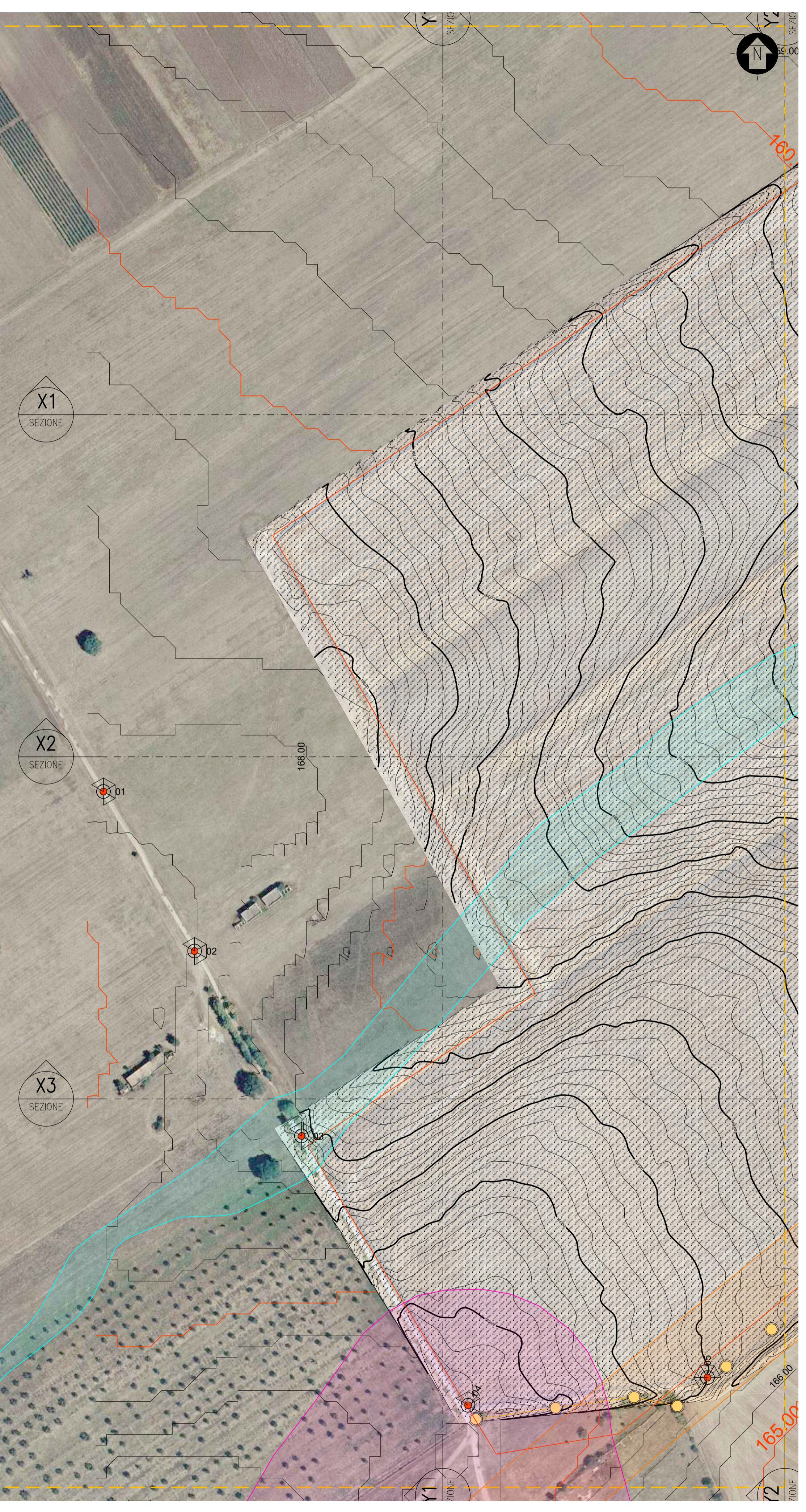
FOTO 03



FOTO 04



FOTO 05

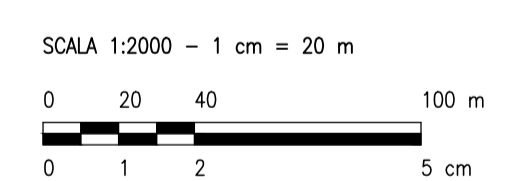


LEGENDA

- SITO CATASTALE

LEGENDA

- SITO CATASTALE
- FASCE DI RISPETTO
  - BENI STORICO CULTURALI
  - TRATTURI
  - FASCIA PAI - MP
- RILIEVO FOTOGRAFICO PUNTO DI PRESA
- 175.00 DTM REGIONE PUGLIA CURVE DI LIVELLO - EQUIDISTANZA 5 m
- 176.00 DTM REGIONE PUGLIA CURVE DI LIVELLO - EQUIDISTANZA 1 m
- RILIEVO TOPOGRAFICO PUNTO RILEVATO - MAGLIA 5 X 5 m
- RILIEVO TOPOGRAFICO CURVE DI LIVELLO - EQUIDISTANZA 0.2 m
- RILIEVO TOPOGRAFICO CURVE DI LIVELLO - EQUIDISTANZA 1 m
- LINEA ELETTRICA AEREA STRUTTURE DI SOSTEGNO



REV.	DESCRIZIONE	SA	RF	LC	DATA
0					12/2021

**Montana**

Montana SpA  
 Via Carlo Angelo Farruggi, 6  
 20143 Milano  
 Tel. +39.02.54118173  
 Fax +39.02.54129868  
 www.montanaberte.com  
 P.IVA 10414270156  
 Cap. Soc. 600.000,00 €

Comittente: **TE GREEN DEV 3 Srl**  
 Vicolo Gurner, 9  
 39100 Bolzano (BZ)

Progettisti: **ING. LAURA CONTI**  
 Iscritta all'Ordine degli Ingegneri della Provincia di Pavia al n. 1726

Oggetto: **IMPIANTO INTEGRATO AGRIVOLTICO COLLEGATO ALLA RTN**  
 POTENZA NOMINALE 39,5 MW  
 COMUNE TROIA (FG)  
 PROGETTO DEFINITIVO

Tavola: **STATO DI FATTO**  
 PLANIMETRIA CON RILIEVO PLANOALTIMETRICO  
 DETTAGLIO CARTOGRAFICO AREA OVEST

N. Tav. **2.1**

No. rit. 2748\_4499\_TR\_PD\_T02\_1\_REVO\_RILIEVO DETTAGLIO

Scale 1:2000

E' VIETATA LA RIPRODUZIONE DI QUESTO DOCUMENTO SENZA PREVENTIVA AUTORIZZAZIONE SCRITTA DELLA MONTANA SPA