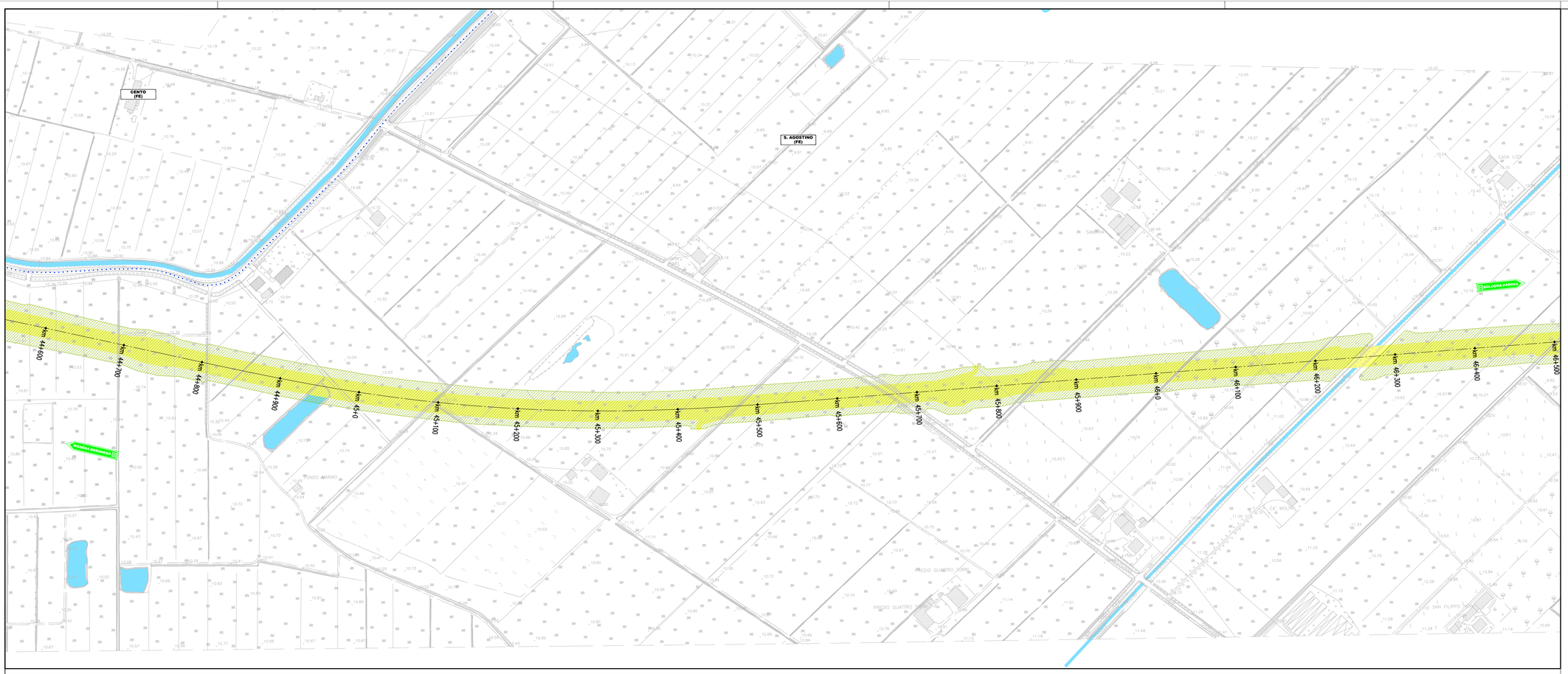

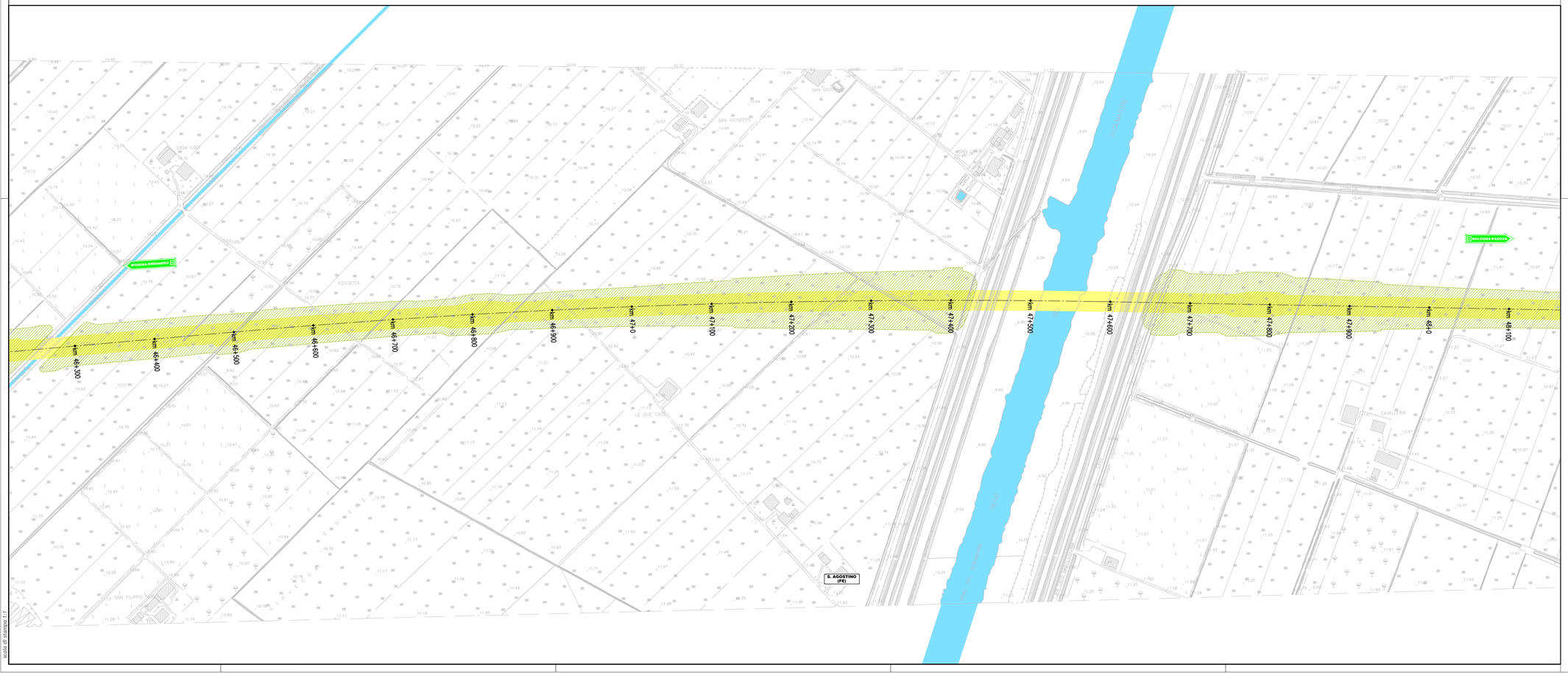

scala di stampa 1:1

QUADRO D'UNIONE

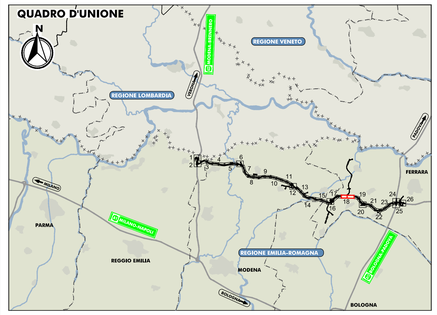

LEGENDA

TERRITORIO

- Confini regionali
- Confini provinciali
- Confini comunali
- ROLO (RE) — Denominazione Comune
- Corsi d'acqua e presenze idrografiche principali
- MODENA-BRENNERO / BOLOGNA-PADOVA — Direzioni

INFRASTRUTTURE ESISTENTI

- PADOVA — Autostrade
- Ferrovie
- Asse viario Cispadano

INFRASTRUTTURE DI PROGETTO

- ingombro opera autostradale a filo recinzioni
- ingombro piattaforma autostradale
- asse autostrada di progetto

ELABORATI DI RIFERIMENTO

CARATTERISTICHE DEI MATERIALI

NOTE

IL CONCEDENTE

Regione Emilia-Romagna

IL CONCESSIONARIO

ARC AUTOSTRADA REGIONALE CISPADANA

AUTOSTRADA REGIONALE CISPADANA

DAL CASELLO DI REGGIOLO-ROLO SULLA A22 AL CASELLO DI FERRARA SUD SULLA A13

CODICE C.U.P. E81B08000060009

PROGETTO DEFINITIVO

ASSE AUTOSTRADALE (COMPRENSIVO DEGLI INTERVENTI LOCALI DI COLLEGAMENTO VIARIO AL SISTEMA AUTOSTRADALE)

PROGETTAZIONE STRADALE

ASSE AUTOSTRADA

PLANIMETRIE STATO DI FATTO

PLANIMETRIA STATO DI FATTO - TAVOLA 18/26



IL PROGETTISTA

PIACENTINI INGEGNERI S.r.l.
Ing. Luca Piacentini
Albo Ing. Bologna n° 4152

RESPONSABILE INTEGRAZIONE PRESTAZIONI SPECIALISTICHE
Ing. Emilio Salsi
Albo Ing. Reggio Emilia n° 945

IL CONCESSIONARIO
Autostrade Regionali Cispadane S.p.A.
IL PRESIDENTE
Giuseppe Pettazzi

REV.	DATA	DESCRIZIONE	REDAZIONE	CONTROLLO	APPROVAZIONE
G					
F					
E					
D					
C					
B					
A	17.04.2012	Emissione	Fantoni	Piacentini	Salsi

IDENTIFICAZIONE ELABORATO

NUM. PROGR.	FASE	LOTTO	GRUPPO	CODICE OPERA MOD.	TIPO OPERA	AMBITO	TIPO ELABORATO	PROGRESSIVO	REV.
0958	PD	0	A00	ACS00	0	SD	P2	18	A

DATA: MAGGIO 2012

SCALA: 1:2000

IL PRESENTE DOCUMENTO NON POTRA' ESSERE COPIATO, RIPRODOTTO O ALTRIMENTI PUBBLICATO, IN TUTTO O IN PARTE, SENZA IL CONSENSO SCRITTO DEL CONCEDENTE. OGNI UTILIZZO NON AUTORIZZATO SARA' PERSEGUITO A NORMA DI LEGGE.
THIS DOCUMENT MAY NOT BE COPIED, REPRODUCED OR PUBLISHED, EITHER IN PART OR IN ITS ENTIRETY, WITHOUT THE WRITTEN PERMISSION OF ANCESCO CONSORTIUM. UNAUTHORIZED USE WILL BE PROSECUTED BY LAW.