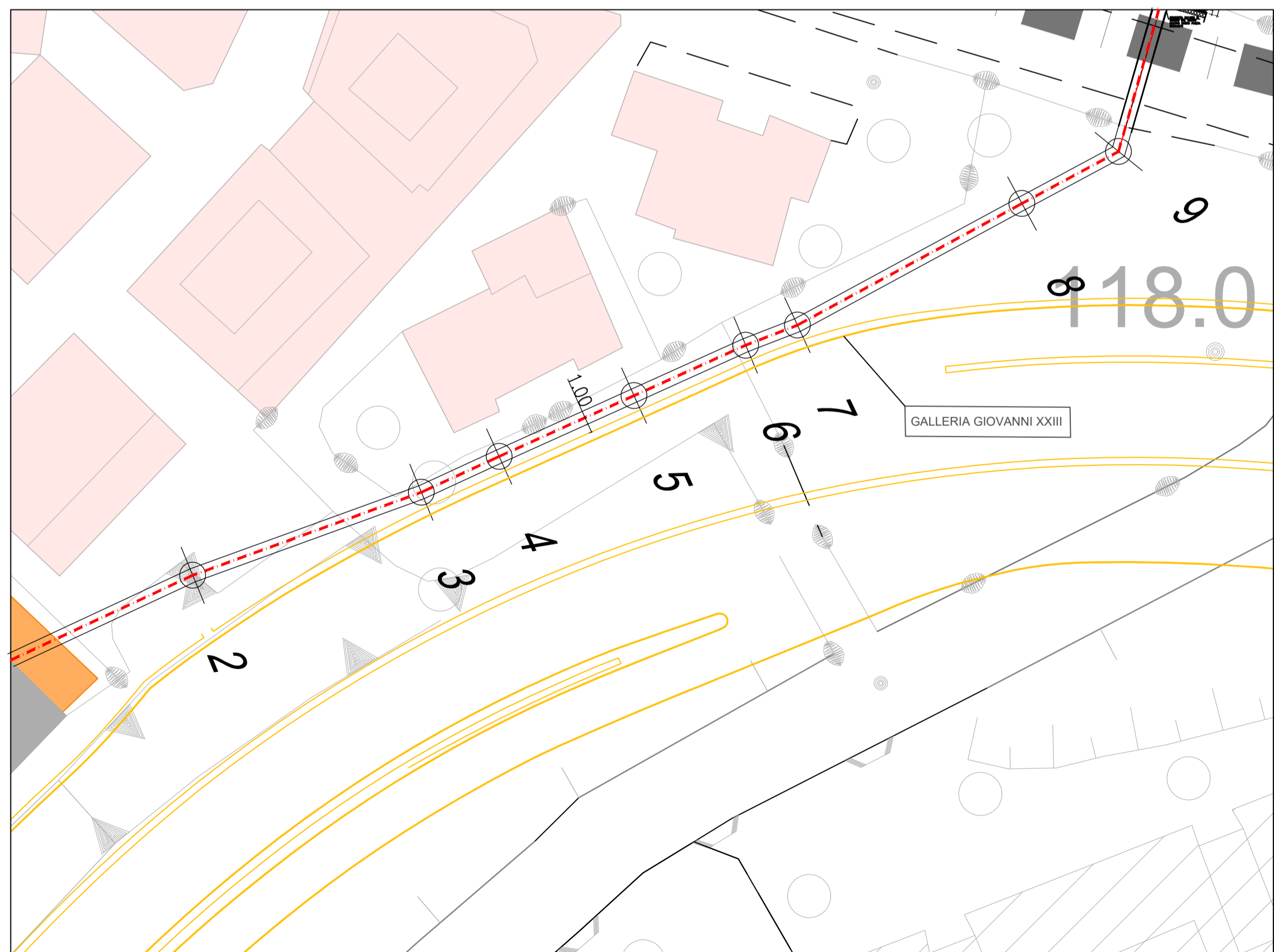
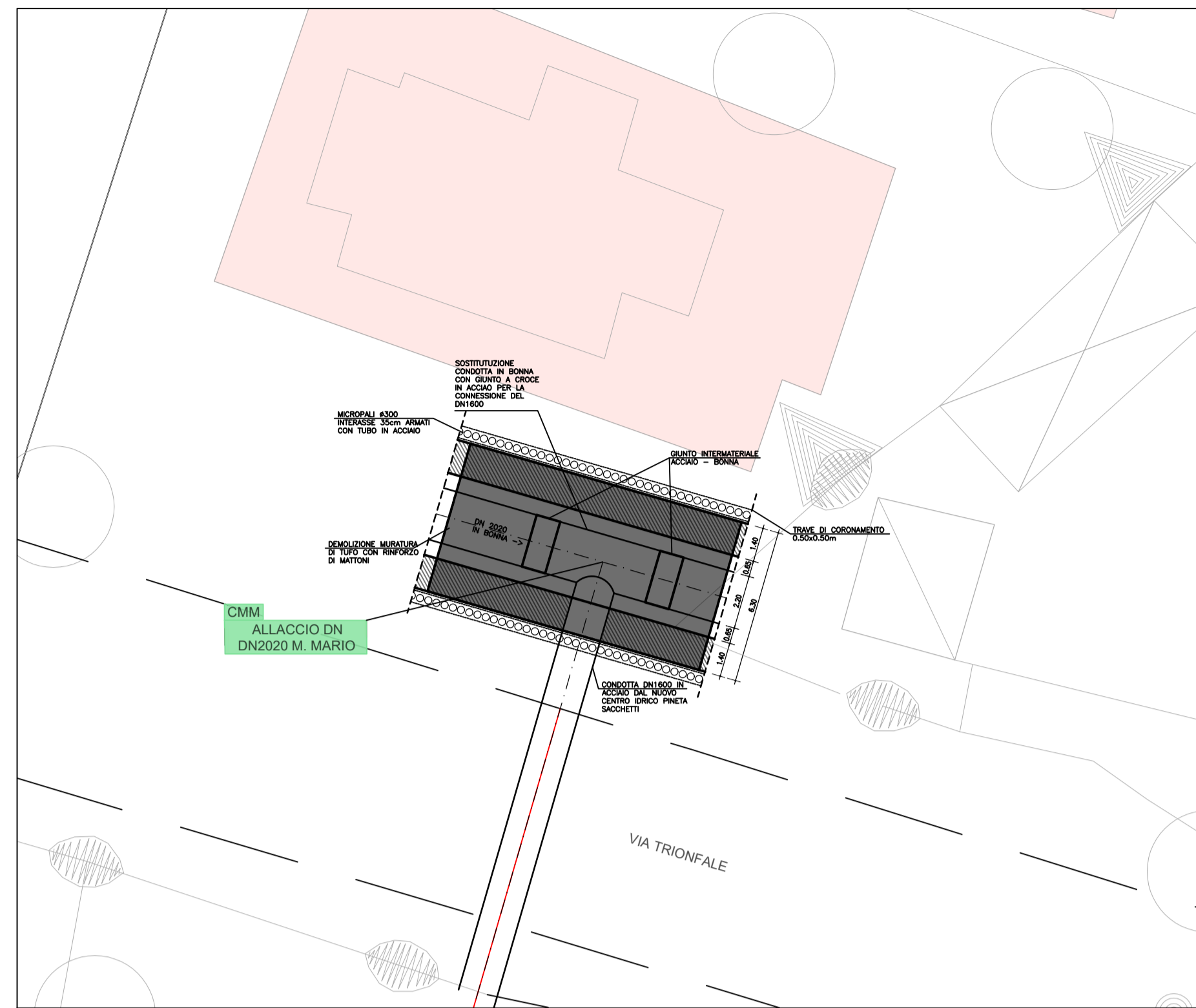


PLANIMETRIA TRACCIATO DI PROGETTO - scala 1:2.000



DETTAGLIO AFFIANCAMENTO CON GALLERIA GIOVANNI XXIII - scala 1:500

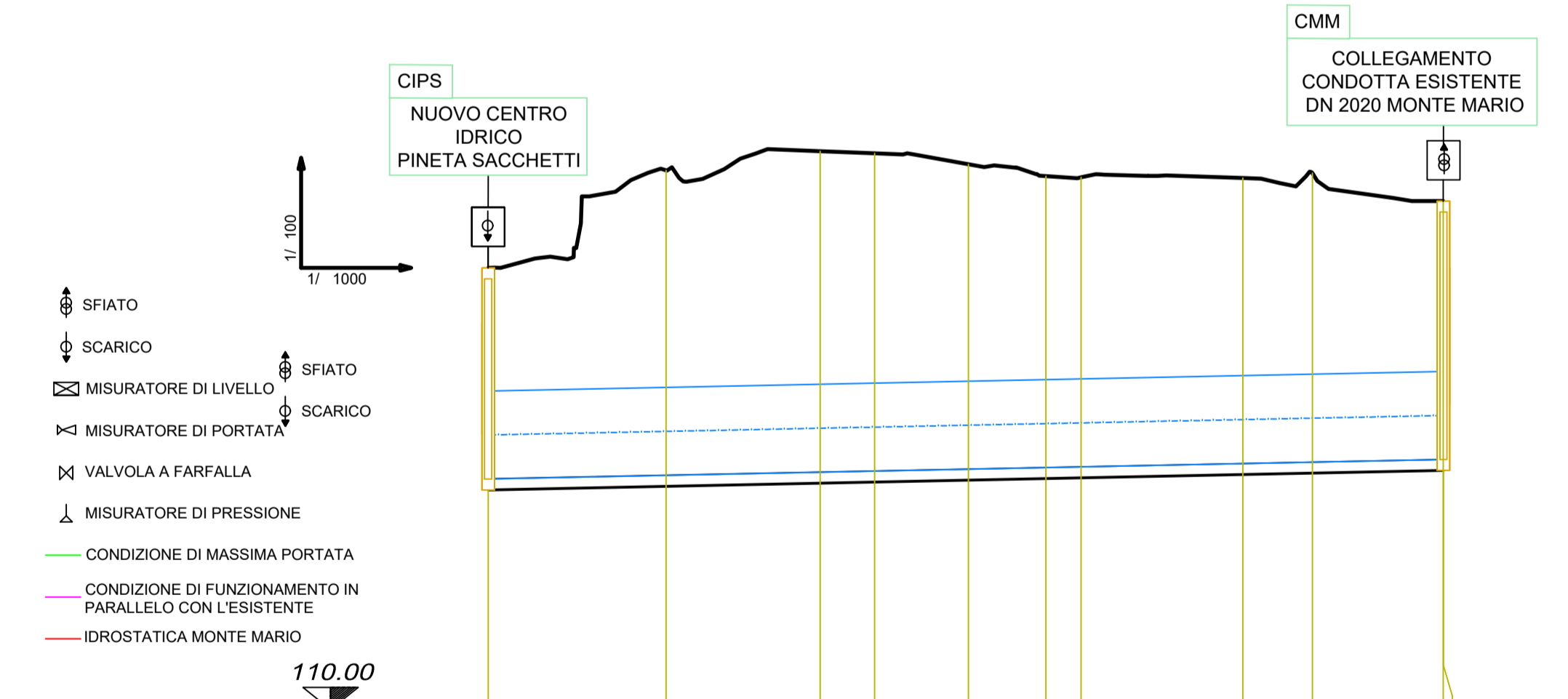


PLANIMETRIA CONNESSIONE CONDOTTA DN2020 MONTE MARIO - scala 1:200

LEGENDA

- RETE IDRICA ESISTENTE (INDICATA SOLO NEI TRATTI INTERFERENTI)
- LIMITI MUNICIPI
- TRATTO A CIELO APERTO
- SCAVO IN MICROTUNNELLING
- POZZO DI SPINTA / ARRIVO - TRATTO IN MICROTUNNELLING
- OPERE DI PROGETTO
- AREE DI CANTIERE

ZONE ATTRAVERSADE	CAMPAGNA	STRADA ASFALTATA - VIA DELLA PINETA SACCHETTI
MATERIALE		CIELO APERTO
SEZIONE IDRAULICA		DN1600
MATERIALE		ACCIAIO



Vertici di progetto		1	2	3	4	5	6	7	8	9	10
TERRENO	Distanze parziali terreno		32,36	28,03	9,87	17,05	14,10	6,41	29,42	12,64	23,82
	Distanze progressive terreno	0,00	32,36	60,39	70,26	87,31	101,41	107,82	137,24	149,88	173,70
	Quote Terreno	118,03	119,90	120,15	120,11	119,91	119,70	119,68	119,66	119,75	119,84
PROGETTO	Quote Scorrimento	114,15	114,26	114,31	114,33	114,37	114,40	114,41	114,47	114,50	114,54
	Quote Fondo Scavo	113,99	114,06	114,11	114,13	114,17	114,20	114,21	114,27	114,30	114,34
	Differenza quote	-4,04	-5,75	-6,04	-5,86	-5,74	-5,50	-5,57	-5,39	-5,46	-5,08
	Livellette										
	Deviazione planimetrica	VP1	VP2	VP3	VP4	VP5	VP6	VP7	VP8	VP9	VP10
Ettometriche											

PROFILO TRACCIATO DI PROGETTO - scala 1:1.000/100



PRESIDENZA DEL CONSIGLIO DEI MINISTRI  
MESSA IN SICUREZZA DEL SISTEMA  
ACQUEDOTTISTICO DEL PESCHIERA PER  
L'APPROVVIGIONAMENTO IDRICO  
DI ROMA CAPITALE E DELL'AREA METROPOLITANA  
IL COMMISSARIO STRAORDINARIO ING. PH.D MASSIMO SESSA  
SUB COMMISSARIO ING.

**aceq**  
ACEA ATO 2 SPA

**aceq**  
ingegneri & servizi

ELABORATO  
**A254PDS DO10 2**

**COD. ATO2 ROM11105**

DATA MARZO 2022 | SCALA VARIE

ACC. N.	DATA	NOTE	FIRMA
1	04/22	AGGIORNAMENTO ELABORATI	
2	05/22	AGGIORNAMENTO ELABORATI	
3		CSLPP	
4			
5			
6			

**TEAM DI PROGETTAZIONE**

**RESPONSABILE PROGETTAZIONE**  
Ing. Angelo Marchetti

**CAPO PROGETTO**  
Ing. Vittorio Angeloro

**IDRAULICA**  
Ing. Eugenio Benedini  
Geom. Stefano Francisci

**GEOLOGIA E IDROGEOLOGIA**  
Geom. Stefano Francisci

**GEOTECNICA E STRUTTURE**  
Ing. Angelo Marchetti

**ASPETTI AMBIENTALI**  
Ing. PhD Nicoletta Stracqualursi

**ATTIVITA' TECNICHE DI SUPPORTO**  
Geom. Stefano Francisci

**ATTIVITA' PATRIMONIALI**  
Geom. Fabio Pompei

**IL RESPONSABILE DEL PROCEDIMENTO**  
Ing. PhD Alessia Delle Site

**SUPPORTO AL RESPONSABILE DEL PROCEDIMENTO**  
Dott. Avv. Vittorio Gennari  
Sig.ra Claudia Iacobelli  
Ing. Barnaba Paglia

**CONSULENTE**  
Ing. Biagio Eramo

Progetto di sicurezza e ammodernamento dell'approvvigionamento della città metropolitana di Roma

'Messa in sicurezza e ammodernamento del sistema idrico del Peschiera',  
L.n.108/2021, ex DL n.77/2021 art. 44 Allegato IV

**Sottoprogetto**  
**ADDUTTRICE OTTAVIA - TRIONFALE**  
(con il finanziamento dell'Unione europea - Next Generation EU)

**PROGETTO DI FATTIBILITÀ TECNICA ED ECONOMICA**

PLANIMETRIA E PROFILO  
C.I. PINETA SACCHETTI - ALLACCIO  
DN2020 MONTE MARIO (T6)

Geom. Mirco Firinu  
Arch. Simone Nicastro