

Verifica preventiva dell'interesse archeologico per il progetto "ADDUTTRICE OTTAVIA-TRIONFALE-AURELIO ROMA"

Schede dei siti citati in relazione

ID:	A1		
Provincia:	Roma		
Comune:	Roma	Località:	Via Trionfale/Via Isidoro Carini
Definizione:	Saggi di scavo		
Descrizione:	Scavi archeologici preventivi per la sistemazione di via Trionfale da via Barellai al G.R.A. "Ipogeo degli Ottavi". In occasione di tali lavori sono state aperte 14 aree di scavo, all'interno delle quali sono stati eseguiti alcuni saggi archeologici e trincee. I lavori si sono concentrati nei mesi finali del 2008.		
Tipo:			
Periodo:		Datazione:	
Rif. Bibl. 1:	SITAR: PA 10008 OI 7603		
Rif. Bibl. 2:			

ID:	A2		
Provincia:	Roma		
Comune:	Roma	Località:	Via G. Barellai, via Casal del Marmo
Definizione:	Cavità artificiale		
Descrizione:	Condotto sotterraneo lungo circa 517 metri, intervallato regolarmente da 13 pozzi (11 in comunicazione con la superficie, 2 obliterati da sedimenti). In origine il condotto era largo circa 50 cm ed aveva volta ad ogiva, i pozzi avevano sezione rettangolare di larghezza pari a quella del condotto ed erano lunghi circa 2 m: nella porzione iniziale del condotto, l'azione erosiva ha ampliato nel tempo condotto (fino a 4 m di larghezza) e pozzi (a sezione circolare, anche oltre 6 m di diametro). Il condotto doveva liberare dalle acque una porzione della valle occidentale per scaricare le acque nel fosso ad oriente.		
Tipo:	opera di drenaggio		
Periodo:	Età Regia	Datazione:	753 – 396 a.C.
Rif. Bibl. 1:	SITAR: PA 12220 OI 7632		
Rif. Bibl. 2:			

ID:	A3		
Provincia:	Roma		
Comune:	Roma	Località:	Area agricola a sud di Via Casal di Marmo
Definizione:	Area di frammenti fittili/resti di struttura (villa-cisterna)		
Descrizione:	Nel terreno collocato a sud del Fosso Marmo Nuovo le ricognizioni archeologiche sistematiche condotte nel 1995 hanno rilevato la presenza di una vasta area d'interesse archeologico corrispondenti ai siti Punti da PTPR noti come: mp058_1852, mp058_1853, mp058_1855, mp058_1856, mp058_1857, mp058_1858, mp058_1870, mp058_1871, mp058_1876, caratterizzati da una forte presenza di materiali sparsi, resti di strutture (villa e cisterna) ed un frammento di stele funeraria		
Tipo:	insediamento		
Periodo:	Orientalizzante-primi impero	Datazione:	
Rif. Bibl. 1:			
Rif. Bibl. 2:			

ID:	A4		
Provincia:	Roma		
Comune:	Roma	Località:	Area agricola a sud-ovest di Tenuta Massara
Definizione:	Via romana basolata facente parte della viabilità antica di questa area del Suburbio nord-occidentale, su cui insiste l'intero complesso residenziale di Tenuta Massara, corrispondente al sito Punti da PTPR noto come e Linee ml_0845		
Descrizione:			
Tipo:			
Periodo:		Datazione:	
Rif. Bibl. 1:	PTPR mp058_1872; ml_0845		
Rif. Bibl. 2:			

ID:	A5-A6		
Provincia:	Roma		
Comune:	Roma	Località:	Via della Pineta sacchetti 305, via E. Pestalozzi
Definizione:	strutture		
Descrizione:	Rinvenimenti effettuati nel 1979 in occasione dei lavori effettuati nell'area del dismesso impianto di potabilizzazione ACEA. Gli scavi archeologici del 1979 hanno messo in luce diversi tratti visibili, ipotizzabili in base all'orientamento, di quelli noti riferibili all'antico acquedotto Traiano		
Tipo:	acquedotto		
Periodo:	Romano	Datazione:	età imperiale
Rif. Bibl. 1:	SITAR: PA 12130; OI 7752		
Rif. Bibl. 2:			

ID:	B1		
Provincia:	Roma		
Comune:	Roma	Località:	Via Trionfale 8573
Definizione:	Saggio di scavo		
Descrizione:	<p>Via Trionfale al km 8.573, localizzazione di un saggio di scavo preventivo (B1) eseguito nel 2010 per lavori di ristrutturazione di un impianto di distribuzione carburanti che è terminato con esito negativo circa evidenze archeologiche .</p> <p>Saggio di scavo preventivo ai lavori di ristrutturazione di un impianto di distribuzione carburanti: l'attività di assistenza archeologica preventiva ha comportato l'allargamento di una trincea rettangolare già esistente (utilizzata per l'alloggiamento dei serbatoi di carburante) presso il limite SW (area A) e presso il limite NE della stessa (area B).</p> <p>Non sono state rinvenute evidenze archeologiche.</p>		
Tipo:			
Periodo:		Datazione:	
Rif. Bibl. 1:	SITAR, PA 12267; OI 7675		
Rif. Bibl. 2:			

ID:	B2		
Provincia:	Roma		
Comune:	Roma	Località:	Via Trionfale/Via Troya
Definizione:	Strada/strutture murarie		
Descrizione:	Evidenze archeologiche riassumibili con un tratto di basolato e diverse strutture murarie di epoca romana. I resti del basolato della via Triumphalis si collocano presso l'angolo destro della via quasi al confine con via Troya		
Tipo:	Strada basolata e edifici		
Periodo:	Romano	Datazione:	
Rif. Bibl. 1:	S. MINEO, R. SANTOLINI, Testimonianze e persistenze archeologiche nel territorio della via Trionfale; Via Boccea, località Casalotti, in BCom, 90, 1, 1985, pp. 184-215		
Rif. Bibl. 2:	DE CRISTOFARO, Sulla via triumphalis in età arcaica, in Atlante Tematico di Topografia Antica, 26, 2016, pp. 17-39		

ID:	B3		
Provincia:	Roma		
Comune:	Roma	Località:	Via Trionfale/Via G. Allievo
Definizione:	Taglio artificiale/fossato difensivo		
Descrizione:	Tra via Trionfale e via G. Allievo, sono stati evidenziati tre fossati, di cui uno interpretato come fossato difensivo dell'abitato antico di Colle S. Agata, una necropoli ed un cunicolo.		
Tipo:	Necropoli e fossato protostorico		
Periodo:	età arcaica	Datazione:	579-480 a.C.
Rif. Bibl. 1:	SITAR , PA 1090, OI 7749		
Rif. Bibl. 2:			

ID:	B4		
Provincia:	Terni		
Comune:	Roma	Località:	Via Trionfale/Via G. Allievo
Definizione:	cavità artificiale		
Descrizione:	Cunicolo scavato nel banco tufaceo (1.10x1.90 mt). Il cunicolo era già stato manomesso nel corso della messa in opera all'interno del cunicolo stesso di una conduttura idrica che si dipartiva dal Centro Idrico ACEA prospiciente.		
Tipo:	canalizzazione		
Periodo:	età romana	Datazione:	
Rif. Bibl. 1:	SITAR: PA 10121; OI 7627		
Rif. Bibl. 2:			

ID:	B5		
Provincia:	Roma		
Comune:	Roma	Località:	Piano di Zona Quartaccio 2
Definizione:	fossato difensivo		
Descrizione:	<p>Sondaggi preventivi all'interno di un'area destinata all'esecuzione di lavori di edilizia moderna (costruzione di strutture abitative). L'area soggetta a indagine è stata divisa in due diversi settori (A e B) per agevolare le operazioni di scavo. Il settore A si trova nell'area prospiciente Via Taverna, il settore B si colloca più a W e confina con la Via Trionfale. Nell'area limitrofa situata in corrispondenza dell'incrocio tra Via Trionfale e Via Allievo negli anni '90 del secolo scorso, erano state messe in luce una necropoli di età protostorica (B3), un tratto di un fossato riconducibile all'occupazione etrusca della zona e una serie di strutture collocate lungo il percorso dell'acquedotto Traiano-Paolo e ad esso pertinenti.</p> <p>Nell'area B è stato messo in luce a circa 2 metri dal piano di calpestio un tratto di fossato scavato nel tufo che piega verso W, probabilmente per congiungersi a un tratto del medesimo fossato già scavato nel 1972 in Via Allievo dalla Soprintendenza Archeologica. Il fossato era con ogni probabilità pertinente al sistema difensivo dell'insediamento etrusco che si era stanziato sul Colle S. Agata.</p>		
Tipo:			
Periodo:	età arcaica	Datazione:	579-480 a.C.
Rif. Bibl. 1:	SITAR: PA 10080; OI 7701		
Rif. Bibl. 2:			

ID:	B6		
Provincia:	Roma		
Comune:	Roma	Località:	Via C. Livi
Definizione:	Taglio artificiale		
Descrizione:	Ricostruzione del percorso delle canalizzazioni moderne, realizzata sulla base dei tratti intercettati dalle trincee di scavo: si tratta di 9 canali perpendicolari alle trincee e con la stessa direzione e pendenza della strada moderna, larghi tra i 50 e i 60 cm, distanti tra loro tra i 2 e i 2,25 m, con pareti verticali e sezione a U.		
Tipo:	canalizzazione		
Periodo:	contemporanea	Datazione:	1815-2002
Rif. Bibl. 1:	SITAR: PA 12000 OI 7593		
Rif. Bibl. 2:			

Oggetto	Servizio di assistenza archeologica in corso d'opera
Committente	ACEA spa Piazzale Ostiense, 2 Roma
Commessa	07-2021-Via Trionfale-Acea
Provincia	Roma
Comuni	Roma
Lavorazione	Sondaggio Geognostico

Sondaggio Geognostico S 5.2

Provincia	Comune	Localita	Via/Strada	Rischio archeologico	Esito
Roma	Roma	Roma	Via Trionfale	ALTO	NEGATIVO

Coord. N	Coord. E
41.939632	12.423817

Data lavoro	19/7/2021
Dimensioni	profondità 30 metri
Cronologia	
Materiali	NESSUNO
Strutture	NO

Descrizione

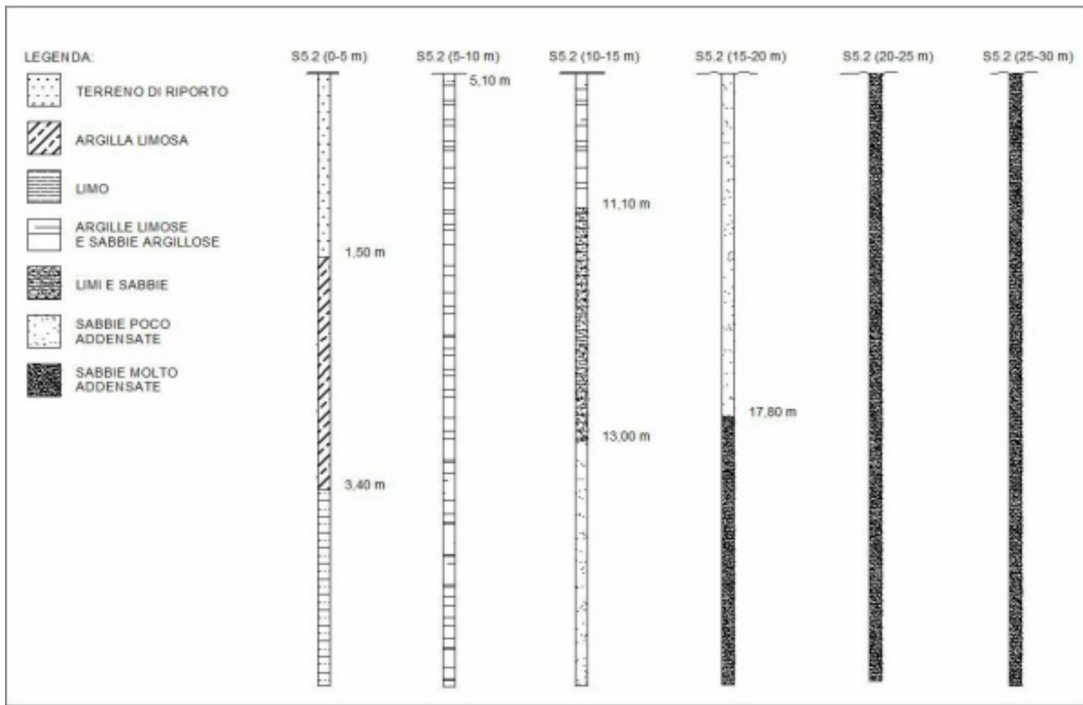
In data odierna si è dato inizio alle attività di indagine geognostica propedeutica al progetto Acea spa "Adduttrice Ottavia – Trionfale – Aurelio" Nel dettaglio nella giornata di oggi è stato integralmente realizzato il sondaggio S5.2, localizzato in via Trionfale in corrispondenza dell'area di parcheggio nei pressi dell'incrocio tra via Trionfale e via della Stazione di Monte Mario. Per mezzo di una macchina perforatrice meccanica, il sondaggio è stato realizzato con perforazione continua fino ad una profondità di 30 metri. La perforazione non ha portato all'identificazione di alcuna preesistenza archeologica.

Strati

N°	Inizio cm	Fine cm	Descrizione
1	0	-150	Terreno di riporto
2	-150	-340	Strato argilloso debolmente limoso di colore marrone scuro, mediamente consistente
3	-340	-510	Strato a matrice limosa con sacche sabbio-argillose di colore beige da mediamente consistente a consistente
4	-510	-1110	Alternanze di argille limose e sabbie argillose e limose di colore marrone arancio
5	-1110	-1300	Limo sabbioso di colore giallastro/beige
6	-1300	-1780	Sabbia di colore giallastro/beige, da mediamente addensata ad addensata
7	-1780	-3000	Livello di sabbia molto addensata

Data Lavoro	Compilatore	Responsabile
19/7/2021	Fabrizio Minucci	Fabrizio Minucci

Roma, Via Trionfale, 19/7/2021, Sondaggio Geognostico S 5.2



Roma, Via Trionfale, 19/7/2021, Sondaggio Geognostico S 5.2



Roma, Via Trionfale, 19/7/2021, Sondaggio Geognostico S 5.2



Roma, Via Trionfale, 19/7/2021, Sondaggio Geognostico S 5.2



Roma, Via Trionfale, 19/7/2021, Sondaggio Geognostico S 5.2



Roma, Via Trionfale, 19/7/2021, Sondaggio Geognostico S 5.2



Roma, Via Trionfale, 19/7/2021, Sondaggio Geognostico S 5.2



Roma, Via Trionfale, 19/7/2021, Sondaggio Geognostico S 5.2



Sondaggio Geognostico S 5.3

Provincia	Comune	Localita	Via/Strada	Rischio archeologico	Esito
Roma	Roma	Roma	Via Trionfale	ALTO	NEGATIVO

Coord. N	Coord. E
41.93973	12.423757

Data lavoro	21/7/2021
Dimensioni	profondità 20 metri
Cronologia	
Materiali	NESSUNO
Strutture	NO

Descrizione

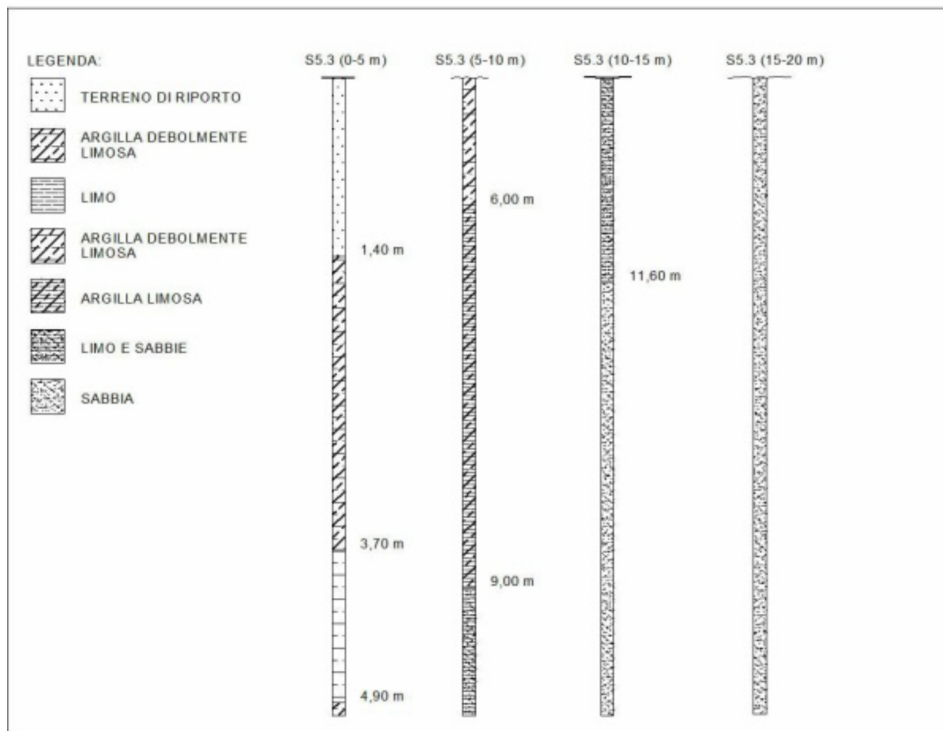
In data odierna viene realizzato il secondo sondaggio geognostico propedeutico al progetto Acea spa "Adduttrice Ottavia – Trionfale – Aurelio" Il saggio è indicato come S5.3, localizzato in via Trionfale in corrispondenza dell'area di parcheggio nei pressi dell'incrocio tra via Trionfale e via della Stazione di Monte Mario, circa 25 metri a nord del sondaggio S5.2. Per mezzo di una macchina perforatrice meccanica, il sondaggio è stato realizzato con perforazione continua fino ad una profondità di 20 metri. La perforazione non ha portato all'identificazione di alcuna preesistenza archeologica.

Strati

N°	Inizio cm	Fine cm	Descrizione
1	0	-140	Terreno di riporto
2	-140	-370	Strato argilloso debolmente limoso di colore marrone scuro, mediamente consistente
3	-370	-490	Strato a matrice limosa di colore beige da mediamente consistente a consistente
4	-490	-600	Strato a matrice argillosa debolmente limosa di colore marrone scuro, mediamente consistente
5	-600	-900	Argille limose di colore marrone arancio da mediamente consistenti a consistenti
6	-900	-1160	Limo sabbioso e sabbie limose di colore giallastro/beige
7	-1160	-2000	Sabbia di colore giallastro/beige, da mediamente addensata ad addensata

Data Lavoro	Compilatore	Responsabile
21/7/2021	Fabrizio Minucci	Fabrizio Minucci

Roma, Via Trionfale, 21/7/2021, Sondaggio Geognostico S 5.3



Roma, Via Trionfale, 21/7/2021, Sondaggio Geognostico S 5.3



Roma, Via Trionfale, 21/7/2021, Sondaggio Geognostico S 5.3



Roma, Via Trionfale, 21/7/2021, Sondaggio Geognostico S 5.3



Roma, Via Trionfale, 21/7/2021, Sondaggio Geognostico S 5.3



Sondaggio Geognostico S 6.1

Provincia	Comune	Località	Via/Strada	Rischio archeologico	Esito
Roma	Roma	Roma	Via della Pineta Sacchetti	ALTO	NEGATIVO

Coord. N	Coord. E
41.936266	12.426549

Data lavoro	6/12/2021
Dimensioni	profondità 30 metri
Cronologia	
Materiali	NESSUNO
Strutture	NO

Descrizione


Viene realizzato il terzo sondaggio geognostico propedeutico al progetto Acea spa "Adduttrice Ottavia – Trionfale – Aurelio" Nella giornata di oggi è stato realizzato il sondaggio S6.1, localizzato nell'area del dismesso impianto di potabilizzazione ACEA, localizzato tra via Pineta Sacchetti e via dell'Acquedotto Paolo. Per mezzo di una macchina perforatrice meccanica, il sondaggio è stato realizzato con perforazione continua fino ad una profondità di 30 metri. La perforazione non ha portato all'identificazione di alcuna preesistenza archeologica.

Strati

N°	Inizio cm	Fine cm	Descrizione
1	0	-300	Terreno di riporto
2	-300	-450	Strato argillo-sabbioso debolmente limoso di colore marrone
3	-450	-810	Strato a matrice sabbiosa debolmente limosa
4	-810	-890	Strato tufaceo
5	-890	-1000	Strato a matrice sabbio-limosa
6	-1000	-1060	Strato tufaceo
7	-1060	-2140	Strato a matrice sabbiosa debolmente limosa da meno a più addensata
8	-2140	-2250	Strato tufaceo
9	-2250	-3000	Tufite sabbioso argillosa addensata di colore giallastro

Data Lavoro	Compilatore	Responsabile
6/12/2021	Fabrizio Minucci	Fabrizio Minucci

Roma, Via della Pineta Sacchetti, 6/12/2021, Sondaggio Geognostico S 6.1



Roma, Via della Pineta Sacchetti, 6/12/2021, Sondaggio Geognostico S 6.1



Roma, Via della Pineta Sacchetti, 6/12/2021, Sondaggio Geognostico S 6.1



Roma, Via della Pineta Sacchetti, 6/12/2021, Sondaggio Geognostico S 6.1



Roma, Via della Pineta Sacchetti, 6/12/2021, Sondaggio Geognostico S 6.1



Roma, Via della Pineta Sacchetti, 6/12/2021, Sondaggio Geognostico S 6.1



Roma, Via della Pineta Sacchetti, 6/12/2021, Sondaggio Geognostico S 6.1



Roma, Via della Pineta Sacchetti, 6/12/2021, Sondaggio Geognostico S 6.1



Sondaggio Geognostico S 6.2

Provincia	Comune	Localita	Via/Strada	Rischio archeologico	Esito
Roma	Roma	Roma	Via della Pineta Sacchetti	ALTO	NEGATIVO

Coord. N	Coord. E
41.93657	12.427332

Data lavoro	7/12/2021
Dimensioni	profondità 20 metri
Cronologia	
Materiali	NESSUNO
Strutture	NO

Descrizione

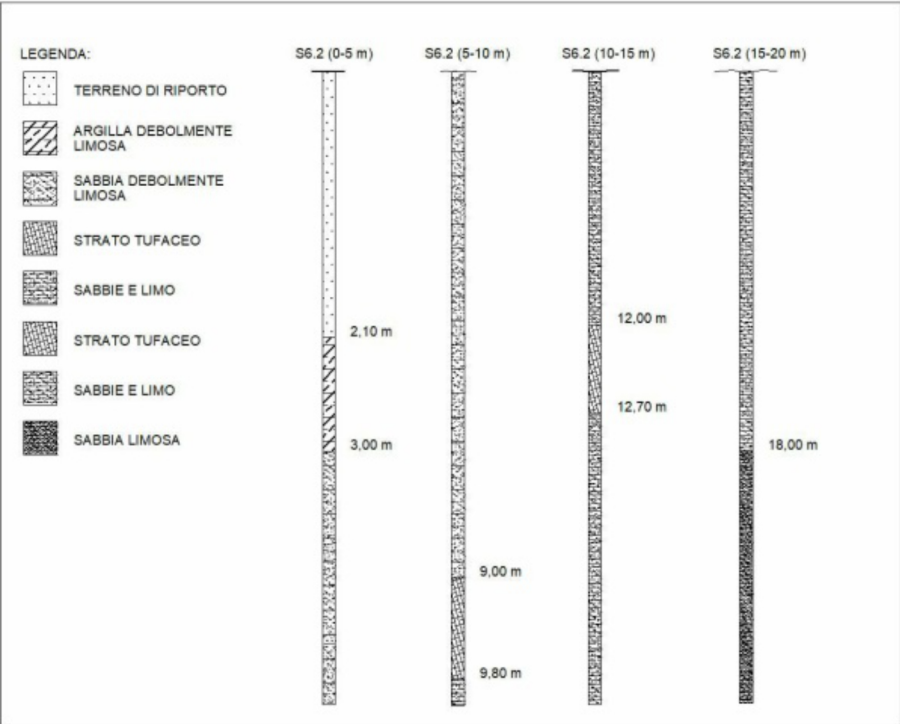
Viene realizzato il quarto sondaggio geognostico propedeutico al progetto Acea spa "Adduttrice Ottavia – Trionfale – Aurelio" Nella giornata di oggi è stato realizzato il sondaggio S6.2, localizzato nell'area del dismesso impianto di potabilizzazione ACEA, che si trova tra via Pineta Sacchetti e via dell'Acquedotto Paolo; il sondaggio viene effettuato in prossimità dell'angolo sud-est dell'area. Per mezzo di una macchina perforatrice meccanica, il sondaggio è stato realizzato con perforazione continua fino ad una profondità di 20 metri. La perforazione non ha portato all'identificazione di alcuna preesistenza archeologica.

Strati

N°	Inizio cm	Fine cm	Descrizione
1	0	-210	Terreno di riporto
2	-210	-300	Strato argilloso debolmente limoso di colore marrone
3	-300	-900	Strato a matrice sabbiosa debolmente limosa
4	-900	-980	Strato tufaceo
5	-980	-1200	Strato a matrice sabbio-limosa
6	-1200	-1270	Strato tufaceo
7	-1270	-1800	Strato a matrice da sabbio-limosa a limo-sabbiosa da meno a più addensata
8	-1800	-2000	Sabbia limosa da addensata a mediamente addensata di colore beige

Data Lavoro	Compilatore	Responsabile
7/12/2021	Fabrizio Minucci	Fabrizio Minucci

Roma, Via della Pineta Sacchetti, 7/12/2021, Sondaggio Geognostico S 6.2



Roma, Via della Pineta Sacchetti, 7/12/2021, Sondaggio Geognostico S 6.2



Roma, Via della Pineta Sacchetti, 7/12/2021, Sondaggio Geognostico S 6.2



Roma, Via della Pineta Sacchetti, 7/12/2021, Sondaggio Geognostico S 6.2



Roma, Via della Pineta Sacchetti, 7/12/2021, Sondaggio Geognostico S 6.2



Roma, Via della Pineta Sacchetti, 7/12/2021, Sondaggio Geognostico S 6.2

