



## PRESIDENZA DEL CONSIGLIO DEI MINISTRI

### MESSA IN SICUREZZA DEL SISTEMA ACQUEDOTTISTICO DEL PESCHIERA PER L'APPROVVIGIONAMENTO IDRICO DI ROMA CAPITALE E DELL'AREA METROPOLITANA

IL COMMISSARIO STRAORDINARIO ING. PhD MASSIMO SESSA

SUB COMMISSARIO ING. MASSIMO PATERNOSTRO

**aceq**  
acqua  
ACEA ATO 2 SPA



#### IL RESPONSABILE DEL PROCEDIMENTO

Ing. PhD Alessia Delle Site

#### SUPPORTO AL RESPONSABILE DEL PROCEDIMENTO

Dott. Avv. Vittorio Gennari

Sig.ra Claudia Iacobelli

Ing. Barnaba Paglia

**aceq**  
Ingegneria  
e servizi



#### CONSULENTE

Ing. Biagio Eramo

ELABORATO

A254PDS T006 2

COD. ATO2 ROM11105

DATA MARZO 2022

SCALA 1:2000

Progetto di sicurezza e ammodernamento  
dell'approvvigionamento della città  
metropolitana di Roma

"Messa in sicurezza e ammodernamento del sistema  
idrico del Peschiera",

L.n.108/2021, ex DL n.77/2021 art. 44 Allegato IV

AGG. N.	DATA	NOTE	FIRMA
1	04/22	Aggiornamento elaborati UVP	
2	05/22	Riscontro XIV Municipio	
3			
4			
5			
6			

Sottoprogetto  
ADDUTTRICE OTTAVIA – TRIONFALE  
(con il finanziamento dell'Unione  
europea – Next Generation EU)



PROGETTO DI FATTIBILITÀ TECNICA  
ED ECONOMICA

#### TEAM DI PROGETTAZIONE

##### RESPONSABILE PROGETTAZIONE

Ing. Angelo Marchetti

##### CAPO PROGETTO

Ing. Viviana Angeloro

##### IDRAULICA

Ing. Eugenio Benedini

##### GEOLOGIA E IDROGEOLOGIA

Geol. Stefano Tosti

##### GEOTECNICA E STRUTTURE

Ing. Angelo Marchetti

##### ASPETTI AMBIENTALI

Ing. PhD Nicoletta Stracqualursi

##### ATTIVITA' TECNICHE DI SUPPORTO

Geom. Stefano Francisci

##### ATTIVITA' PATRIMONIALI

Geom. Fabio Pompei

##### Hanno collaborato:

Ing. Geol. Eliseo Paolini

Ing. Matteo Botticelli

Ing. Emiliano Alimonti

Ing. Francesca Giorgi

Paes. Fabiola Gennaro

Ing. Roberto Biagi

Ing. Claudio Lorusso

Ing. Nunziata Venuto

Geol. PhD Paolo Caporossi

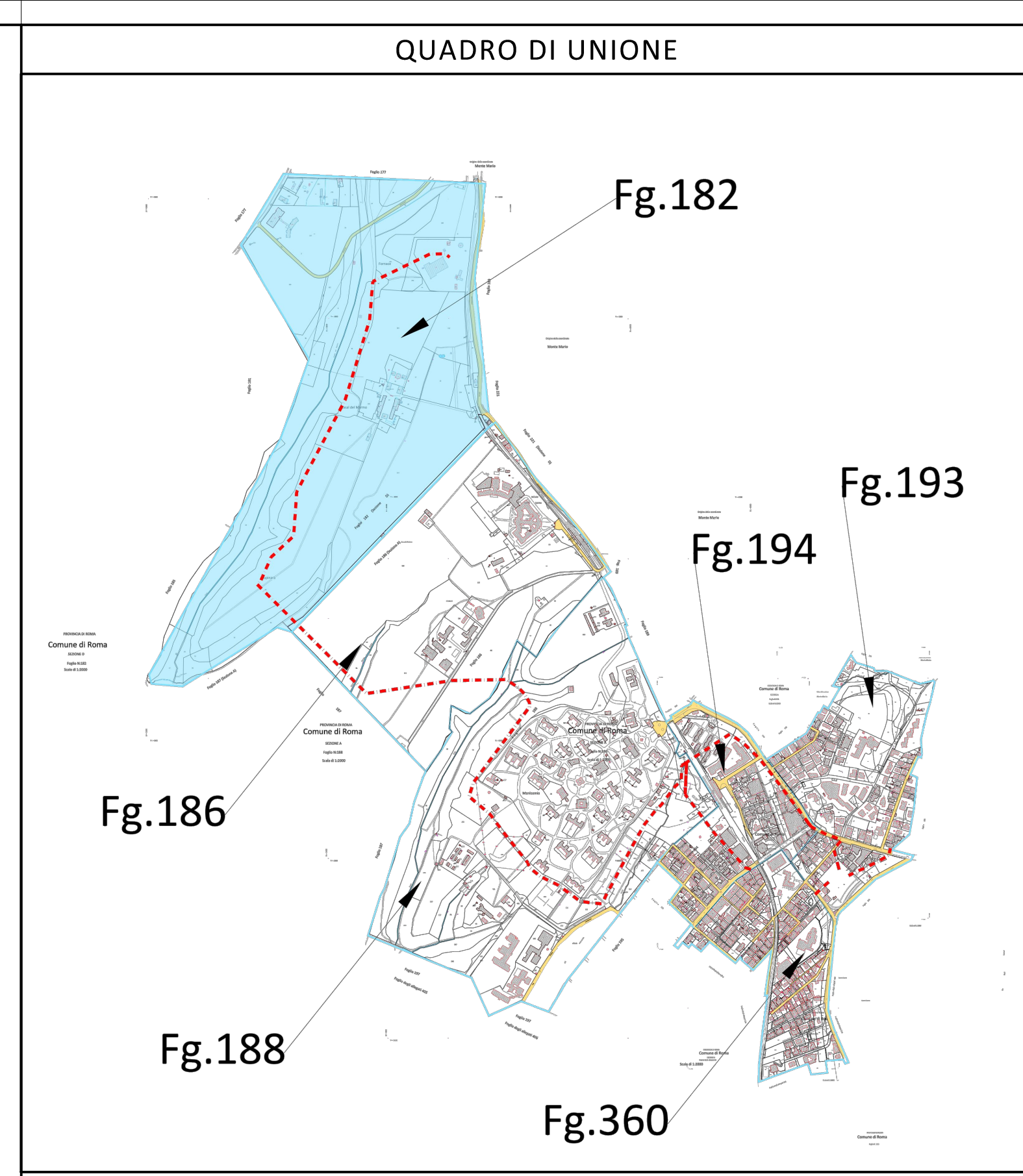
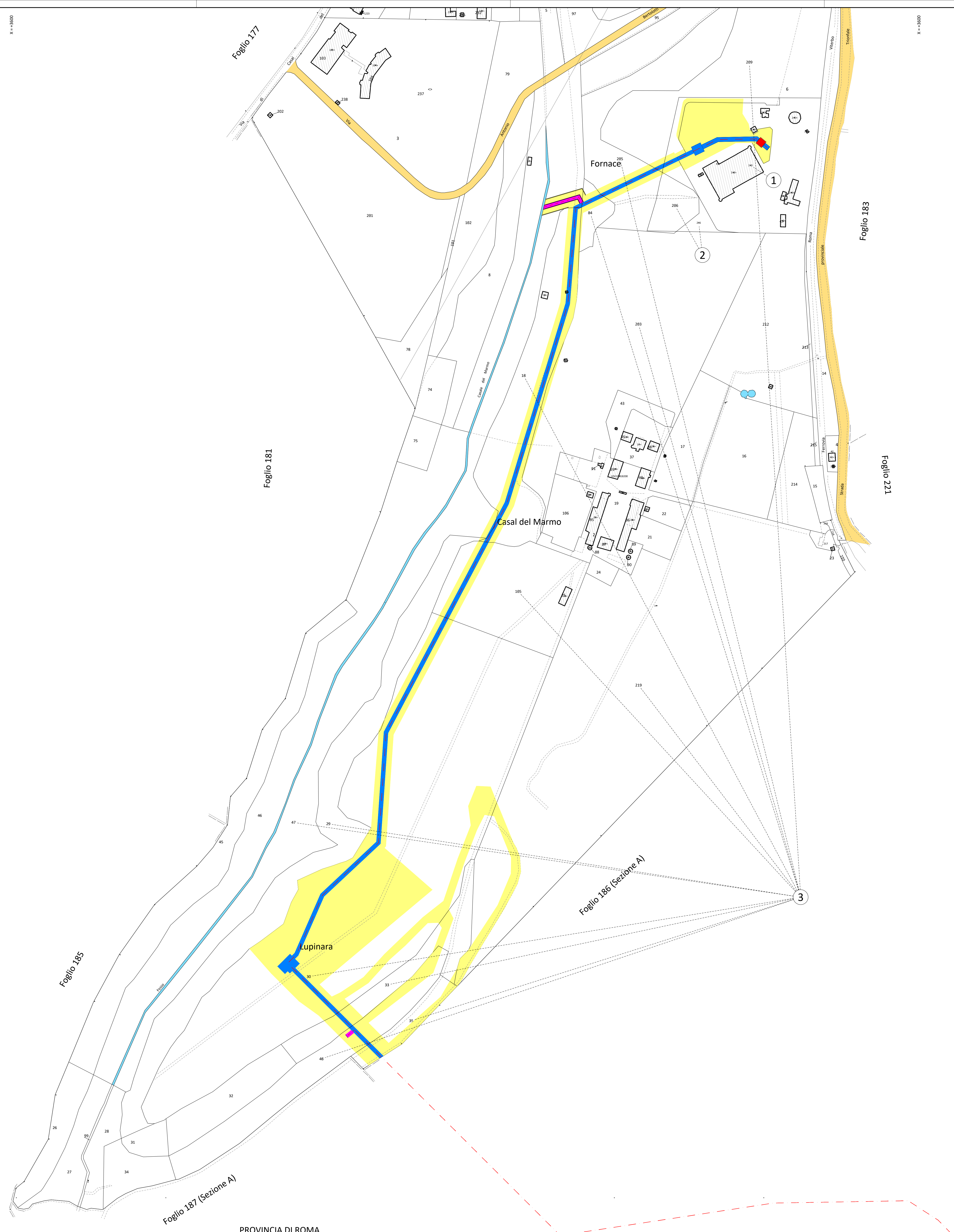
Geol. Filippo Arsie

PIANO PARTICELLARE DI ESPROPRIO  
PLANIMETRIE CATASTALI

Geom. Mirco Firinu

Arch. Simone Nicastro





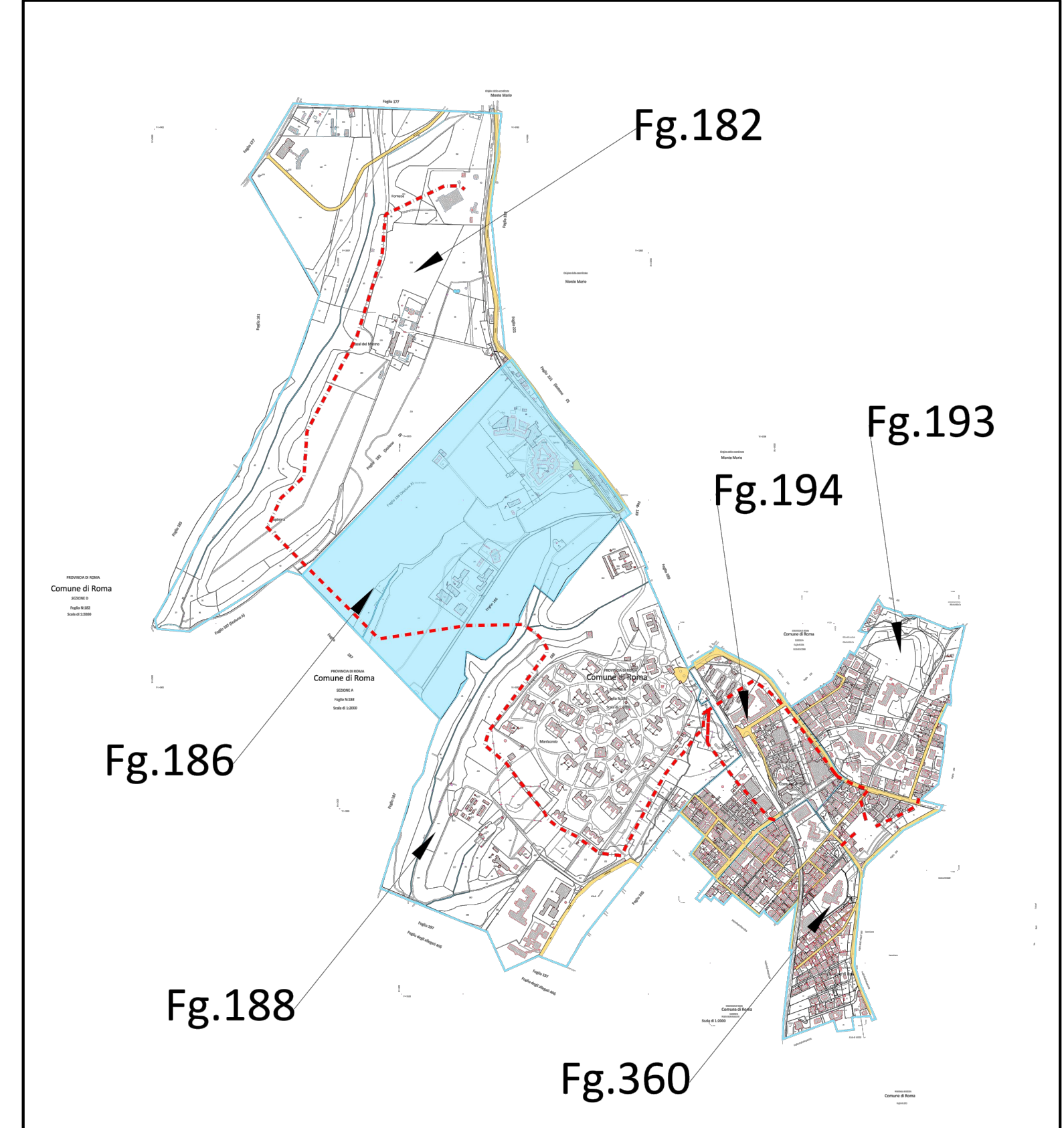
Foglio 182 - 1 di 6

**LEGENDA**

<span style="color: red;">█</span>	AREA DI ESPROPRIO
<span style="color: magenta;">█</span>	SERVITU' FOGNATURA
<span style="color: blue;">█</span>	SERVITU' ACQUEDOTTO
<span style="background-color: yellow;">█</span>	AREA DI OCCUPAZIONE TEMPORANEA
<span style="border: 1px solid black; background-color: white;">█</span>	EDIFICIO NON PIU' ESISTENTE
<span style="border-bottom: 1px dashed red;">  </span>	ASSE CONDOTTA DI PROGETTO
<span style="border: 1px solid black; border-radius: 50%; padding: 2px;">n.</span>	NUMERO PARTICELLARE

Provincia di Roma  
 Comune di Roma  
 Foglio n. 182  
 Stralcio 1/1  
 Scala 1:2000





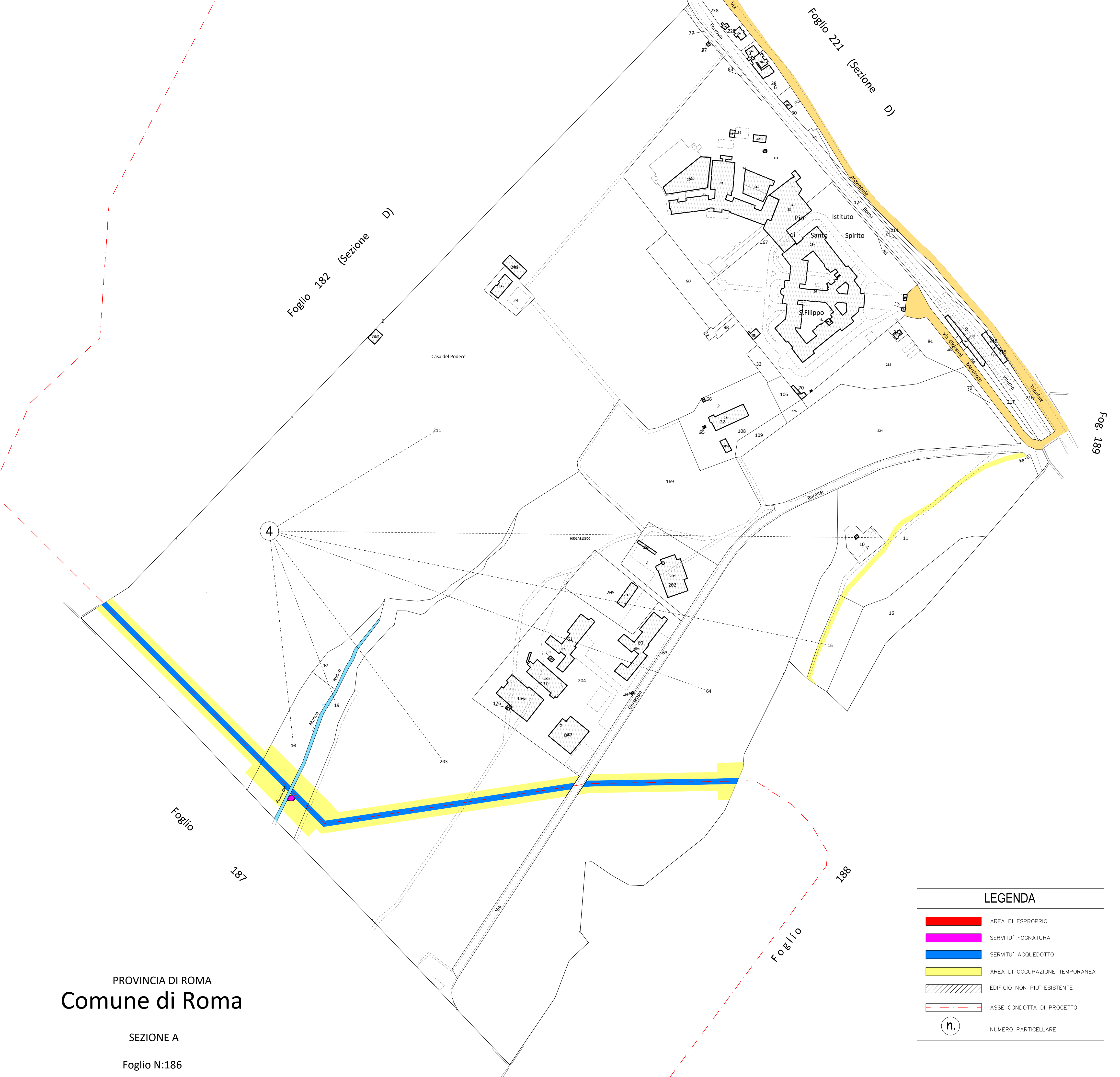
Foglio 186 - 2 di 6

Provincia di Roma  
 Comune di Roma  
 Foglio n. 186  
 Stralcio 1/1  
 Scala 1:2000

PROVINCIA DI ROMA  
**Comune di Roma**

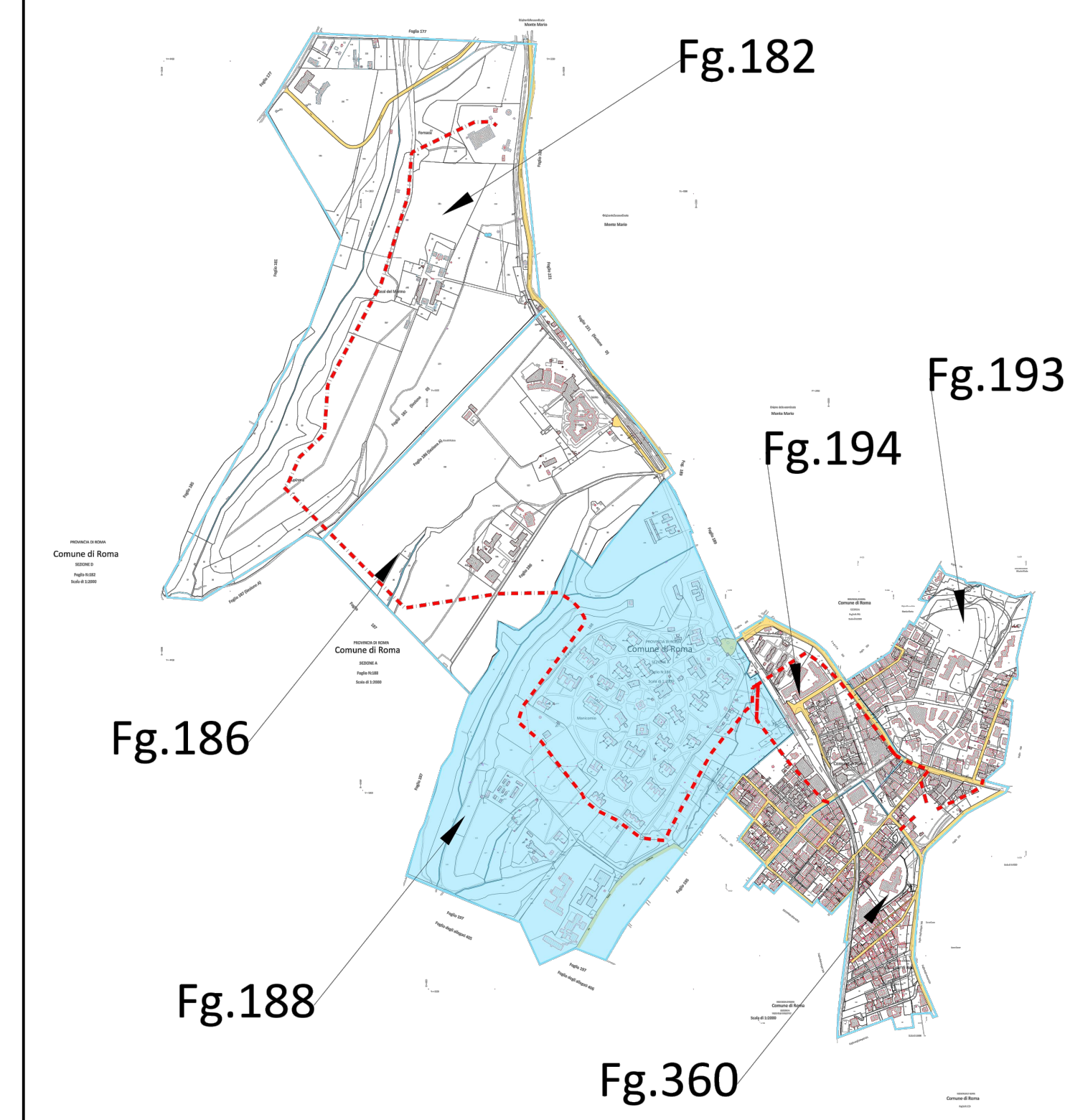
SEZIONE A

Foglio N:186

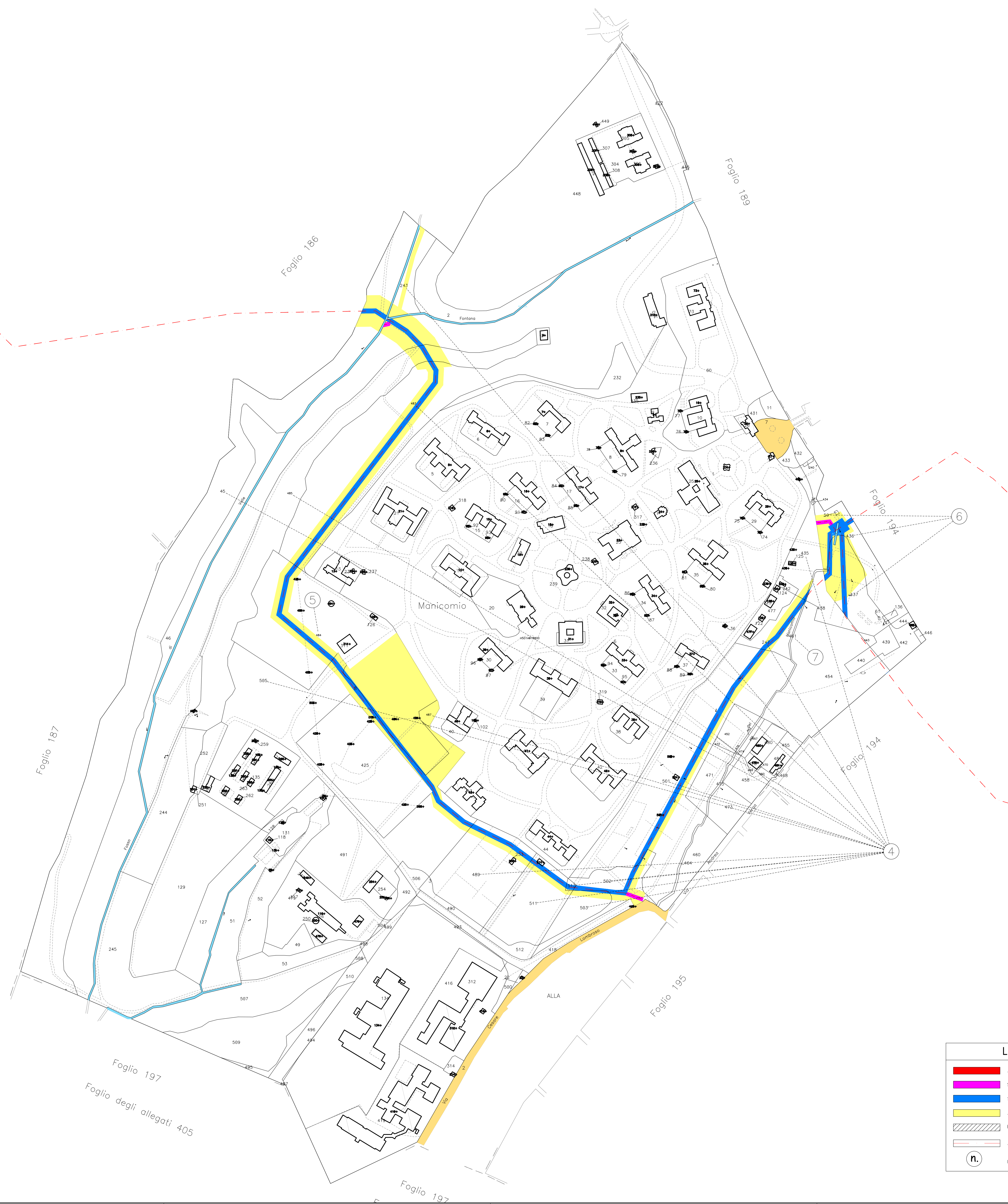


LEGENDA	
	AREA DI ESPROPRIO
	SERVITU' FOGNATURA
	SERVITU' ACQUEDOTTO
	AREA DI OCCUPAZIONE TEMPORANEA
	EDIFICIO NON PIU' ESISTENTE
	ASSE CONDOTTA DI PROGETTO
	NUMERO PARTICELLARE





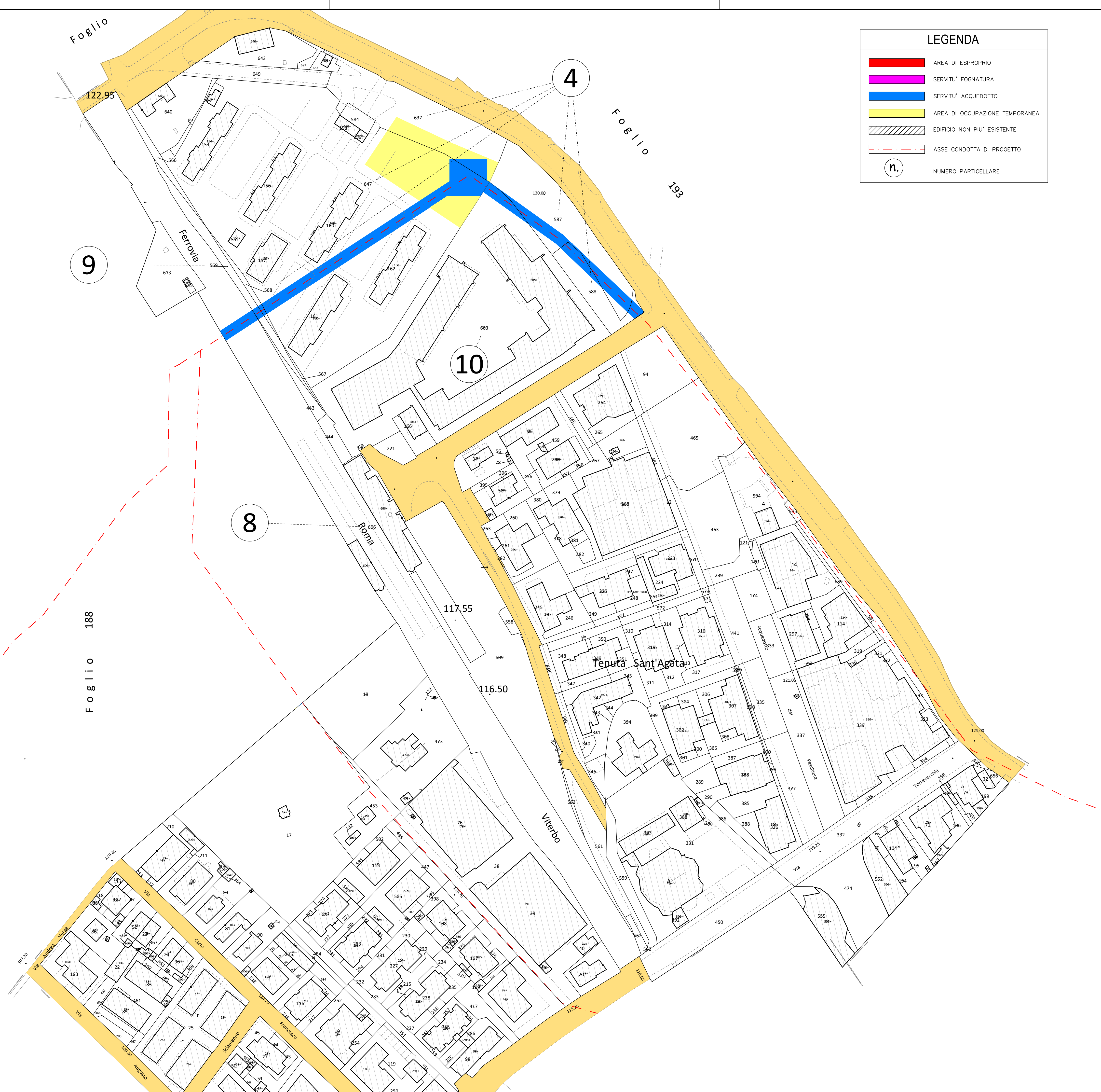
Foglio 188 - 3 di 6



LEGENDA	
	AREA DI ESPROPRIO
	SERVITU' FOGNATURA
	SERVITU' ACQUEDOTTO
	AREA DI OCCUPAZIONE TEMPORANEA
	EDIFICIO NON PIU' ESISTENTE
	ASSE CONDOTTA DI PROGETTO
	NUMERO PARTICELLARE

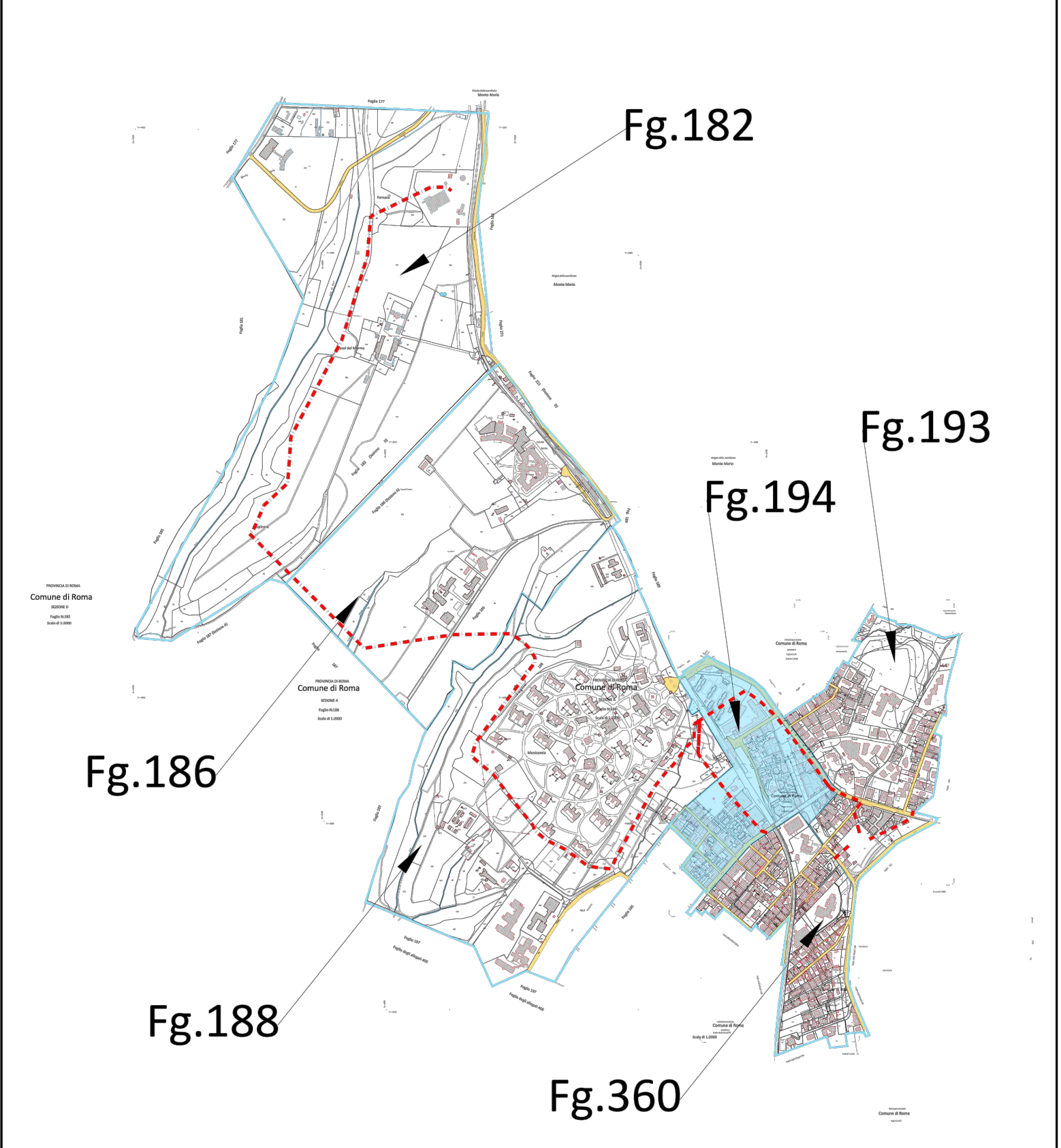
Provincia di Roma  
 Comune di Roma  
 Foglio n. 188  
 Stralcio 1/1  
 Scala 1:2000





LEGENDA	
<span style="display:inline-block; width:15px; height:10px; background-color:red;"></span>	AREA DI ESPROPRIO
<span style="display:inline-block; width:15px; height:10px; background-color:magenta;"></span>	SERVITU' FOGNATURA
<span style="display:inline-block; width:15px; height:10px; background-color:blue;"></span>	SERVITU' ACQUEDOTTO
<span style="display:inline-block; width:15px; height:10px; background-color:yellow;"></span>	AREA DI OCCUPAZIONE TEMPORANEA
<span style="display:inline-block; width:15px; height:10px; border:1px solid black; background: repeating-linear-gradient(45deg, transparent, transparent 2px, black 2px, black 4px);"></span>	EDIFICIO NON PIU' ESISTENTE
<span style="display:inline-block; width:15px; border-top:1px dashed red;"></span>	ASSE CONDOTTA DI PROGETTO
<span style="display:inline-block; width:10px; height:10px; border:1px solid black; border-radius:50%; text-align:center; line-height:10px;">n.</span>	NUMERO PARTICELLARE

QUADRO DI UNIONE



Foglio 194 - 4 di 6

Provincia di Roma  
 Comune di Roma  
 Foglio n. 194  
 Stralcio 1/1  
 Scala 1:1000



PROVINCIA DI ROMA  
Comune di Roma

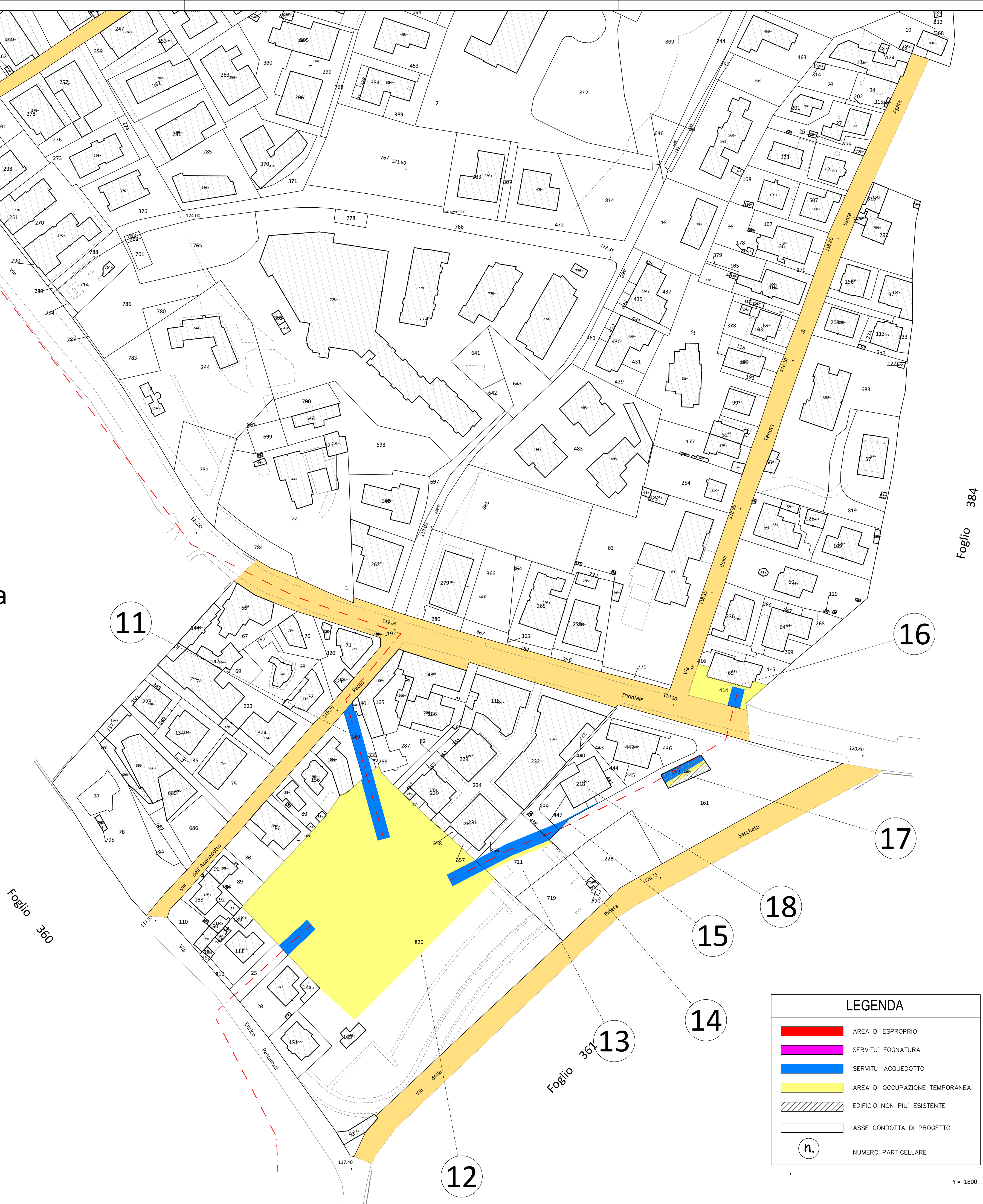
SEZIONE A

Foglio N:194 - 193

Scala di 1:1000

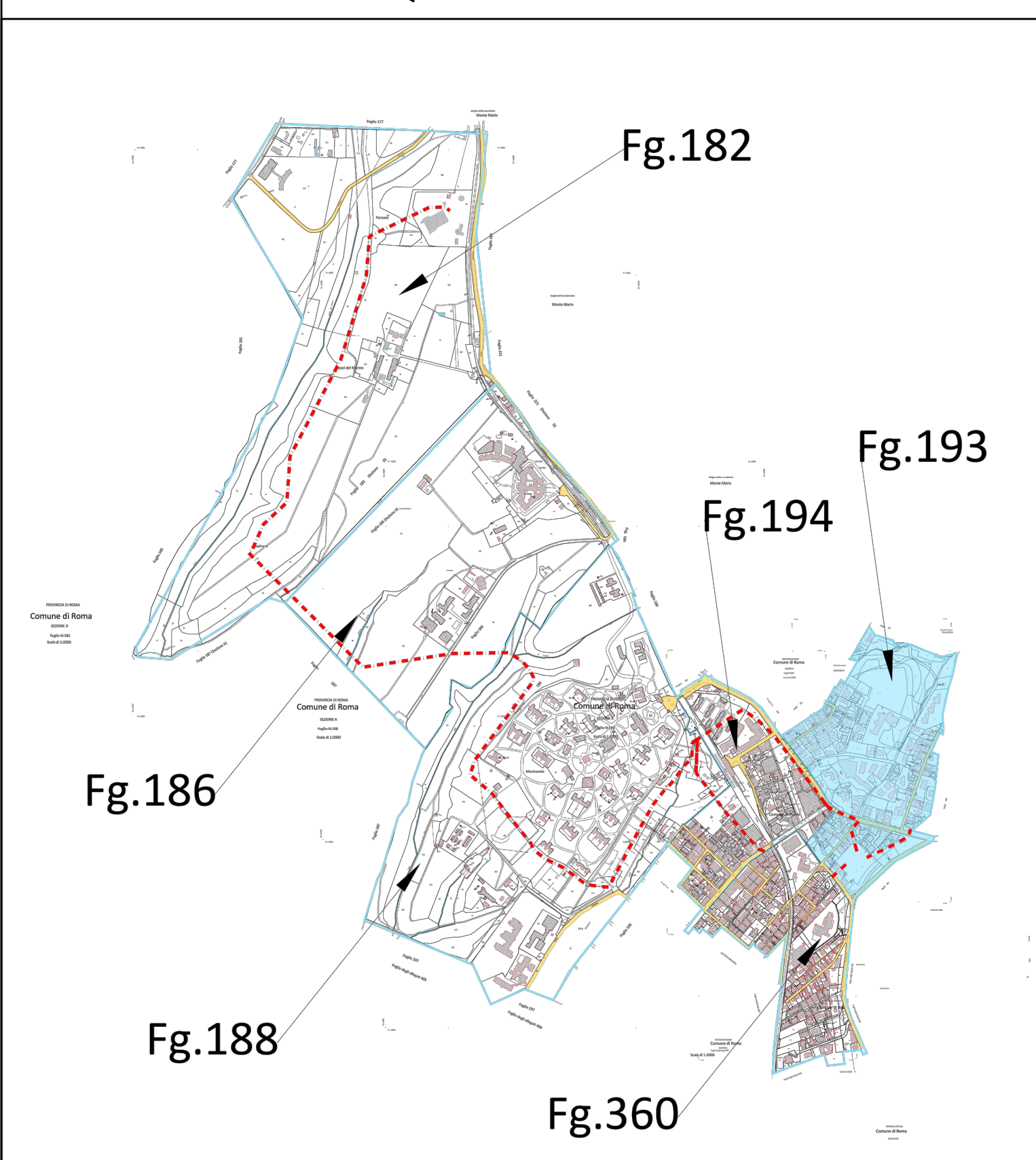
X = +1200  
Y = -2300

Y = -1800



LEGENDA	
	AREA DI ESPROPRIO
	SERVITU' FOGNATURA
	SERVITU' ACQUEDOTTO
	AREA DI OCCUPAZIONE TEMPORANEA
	EDIFICIO NON PIU' ESISTENTE
	ASSE CONDOTTA DI PROGETTO
	NUMERO PARTICELLARE

QUADRO DI UNIONE





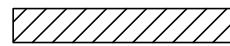




Foglio 193 - 5 di 6

Provincia di Roma  
Comune di Roma  
Foglio n. 193  
Stralcio 1/1  
Scala 1:1000



**LEGENDA**

	AREA DI ESPROPRIO
	SERVITU' FOGNATURA
	SERVITU' ACQUEDOTTO
	AREA DI OCCUPAZIONE TEMPORANEA
	EDIFICIO NON PIU' ESISTENTE
	ASSE CONDOTTA DI PROGETTO
	NUMERO PARTICELLARE

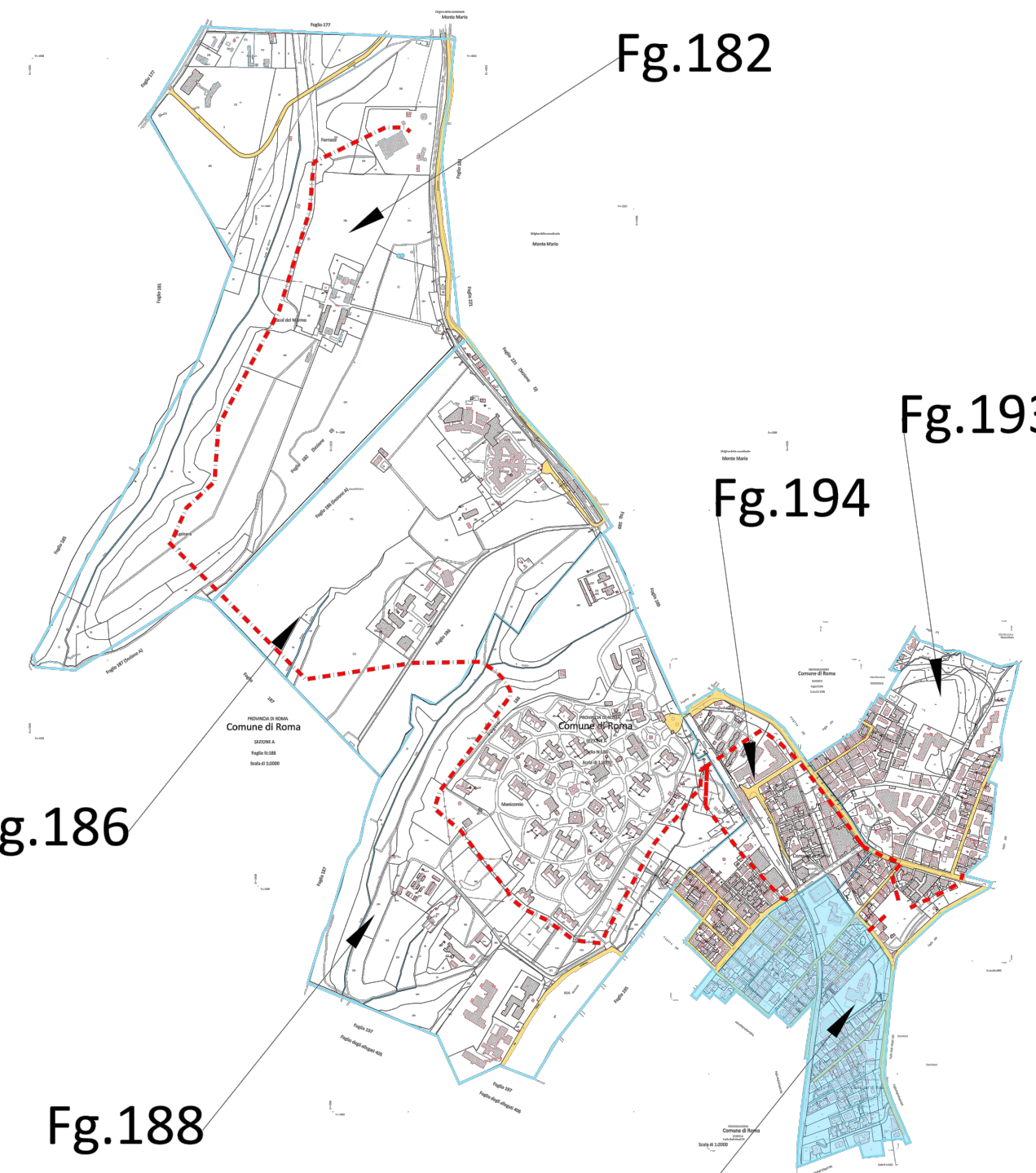
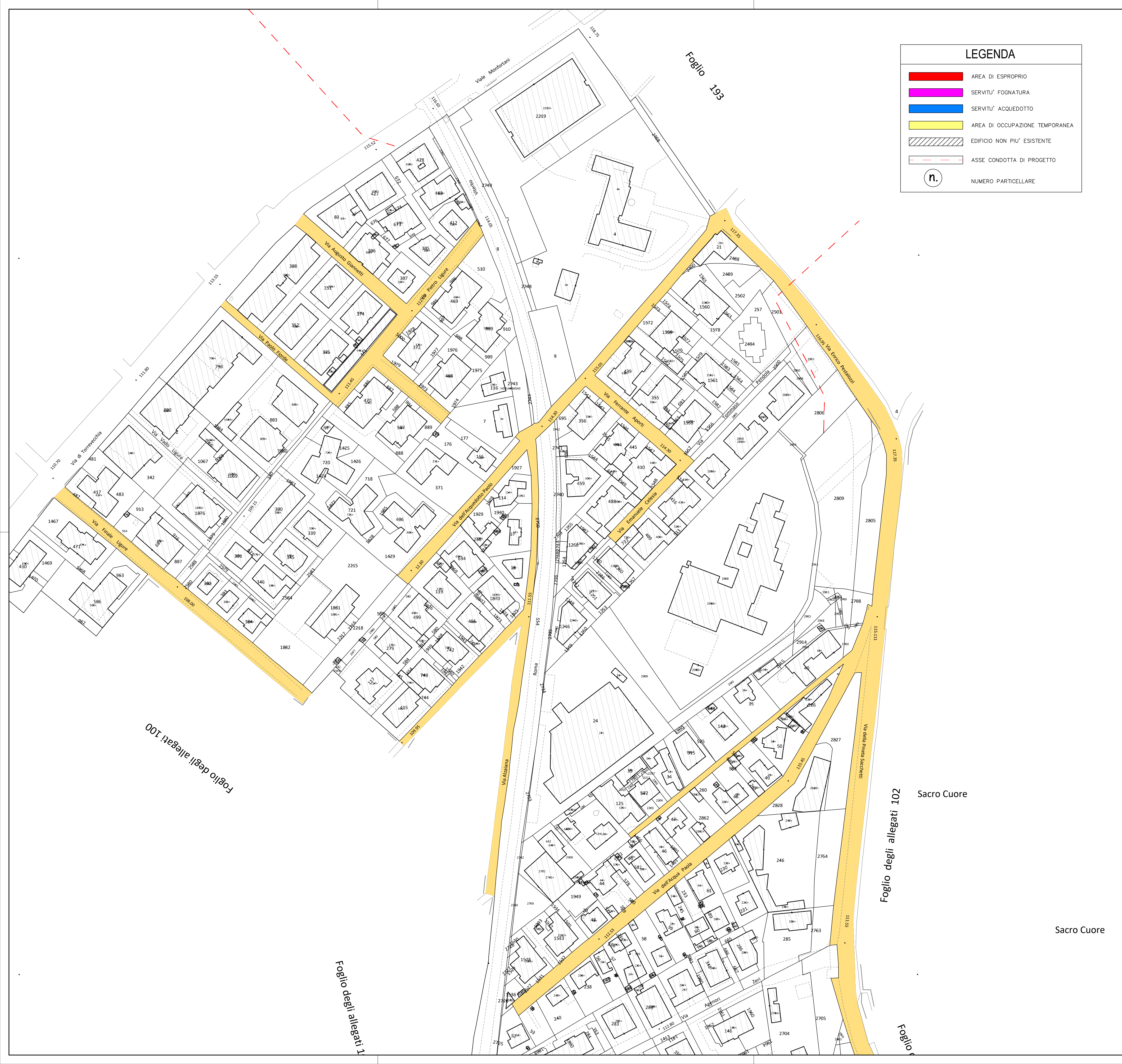


Fig.360

Foglio 360 - 6 di 6

Provincia di Roma  
 Comune di Roma  
 Foglio n. 360  
 Stralcio 1/1  
 Scala 1:1000



Foglio 193

Foglio degli allegati 102

Sacro Cuore

Sacro Cuore

Foglio degli allegati 100

Foglio degli allegati 1