

Legenda

| Sistema del Paesaggio Naturale | |
|--------------------------------|---------------------------------------|
| | Paesaggio Naturale |
| | Paesaggio Naturale di Continuità |
| | Paesaggio Naturale Agrario |
| | Coste marine, lacuali e corsi d'acqua |

| Sistema del Paesaggio Agrario | |
|-------------------------------|---------------------------------------|
| | Paesaggio Agrario di Rilevante Valore |
| | Paesaggio Agrario di Valore |
| | Paesaggio Agrario di Continuità |



| Sistema del Paesaggio Insediativo | |
|-----------------------------------|---|
| | Paesaggio dei Centri e Nuclei Storici con relativa fascia di rispetto |
| | Parchi, Ville e Giardini Storici |
| | Paesaggio degli Insediamenti Urbani |
| | Paesaggio degli Insediamenti in Evoluzione |
| | Paesaggio dell'Insediamento Storico Diffuso |
| | Reti, Infrastrutture e Servizi |


| | |
|--|--|
| | Arete di Visuale |
| | Punti di Visuale |
| | Percorsi panoramici |
| | Ambiti di recupero e valorizzazione paesistica |
| | Piani attuativi con valenza paesistica |

LEGENDA


| | | | | |
|---------------|--|--|--|--|
| ALTERNATIVA 1 | | | | |
| ALTERNATIVA 2 | | | | |
| ALTERNATIVA 3 | | | | |
| ALTERNATIVA 4 | | | | |

PTPR TAV. A
TAV. 24 FOGLIO 374
SCALA 1:10.000



ACEA ATO 2 SPA



ACEA ELABORI SPA

ELABORATO
A254SF A004 0

DATA: GIUGNO 2020 | SCALA:

| AGG. N. | DATA | NOTE | FIRMA |
|---------|------|------|-------|
| 1 | | | |
| 2 | | | |
| 3 | | | |
| 4 | | | |
| 5 | | | |
| 6 | | | |

TEAM DI PROGETTAZIONE
RESPONSABILE PROGETTAZIONE
Ing. Antonio Iale

PROGETTI
Dott. Ing. Angelo Marchetti
Geom. Isabella Bionomo

MODALITÀ RETI
Ing. Eugenio Benedini
Ing. Emiliano Alimanti

IL RESPONSABILE DEL PROCEDIMENTO
Ing. Igina De Luca

ADDUTTRICE
OTTAVIA - TRIONFALE - AURELIO

DOCUMENTO DI FATTIBILITÀ' DELLE
ALTERNATIVE PROGETTUALI

PIANO TERRITORIALE PAESISTICO
REGIONALE - SISTEMI ED AMBITI DEL
PAESAGGIO - STRALCIO TAV. A

CAPO PROGETTO
Ing. Emanuele Rialici

SCREENING E GEOLOGIA
Dott. Geol. Stefano Tosti
Geom. Fabio Pampal
Ing. Viviana Angelaro
Geom. Vito Di Paolo
Dott. Geol. Yussef Abu Sabha

PERMITTING E PATRIMONIALE
Ing. Giulio Di Fiore
Ing. Nicoletta Sironi-Quattromani
Geom. Francesco Parli
Ing. Gaio Falconi
Arch. Antonio Pesare