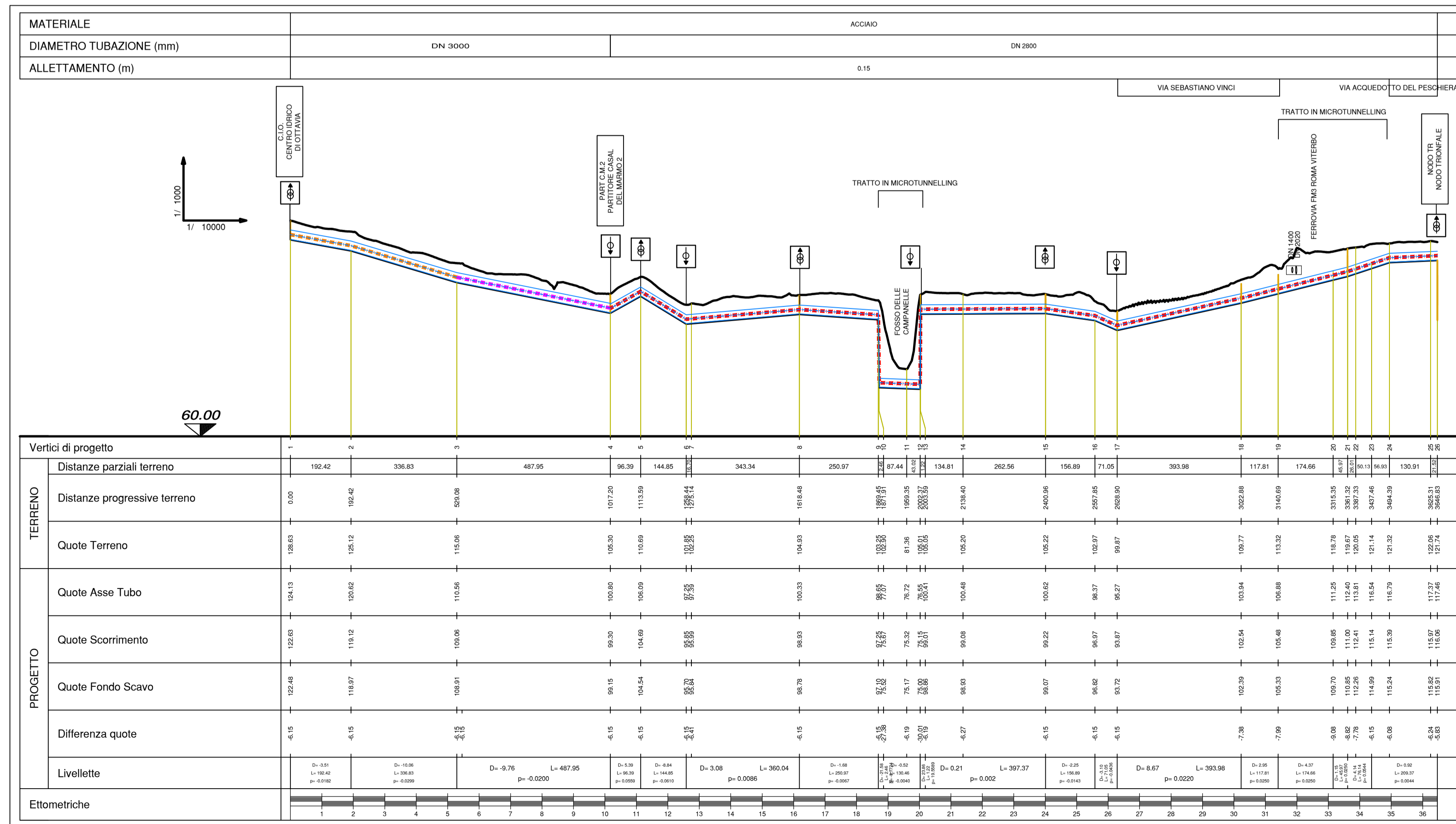


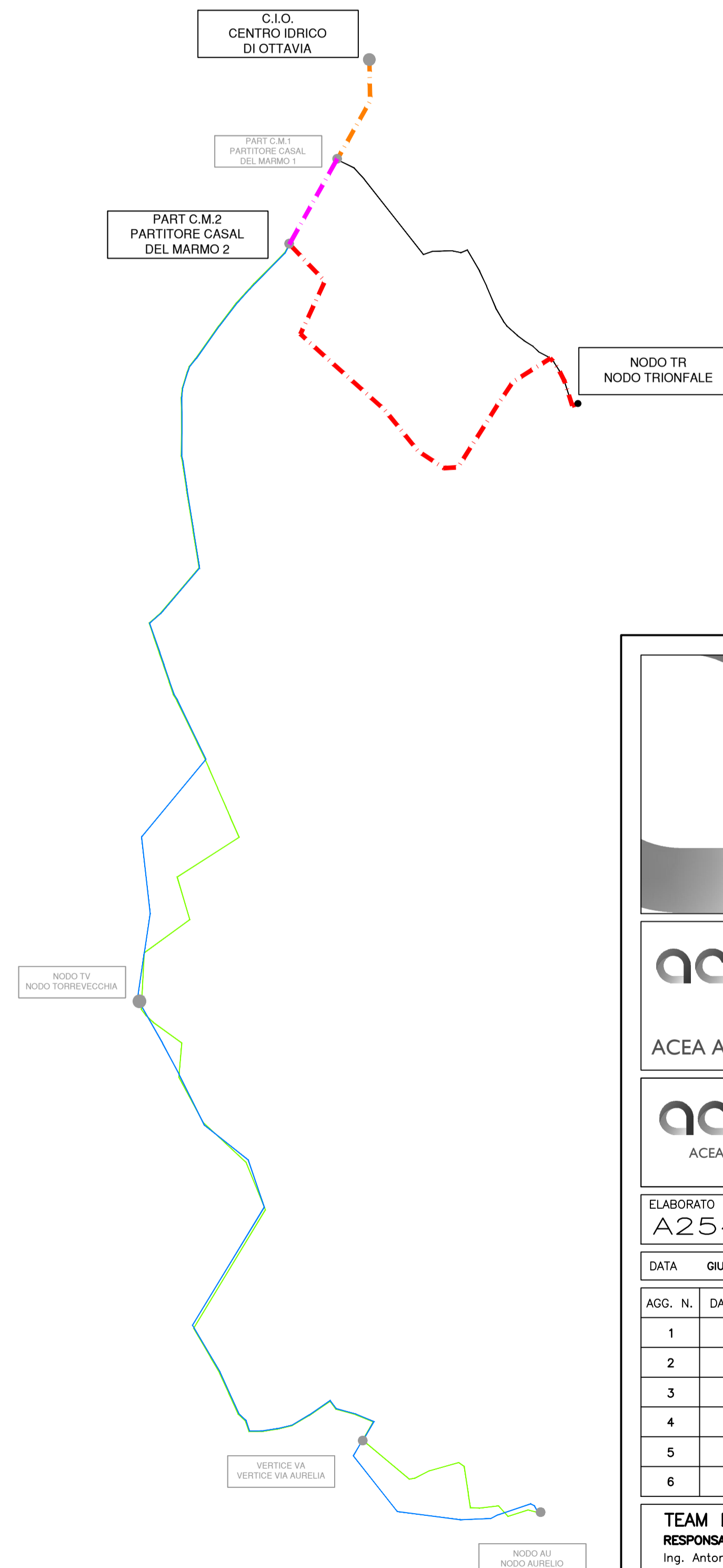
STRALCIO PLANIMETRICO - SOLUZIONE TR2 - CENTRO IDRICO DI OTTAVIA - PARTITORE CM2 - NODO TRIONFALE - scala 1:5000

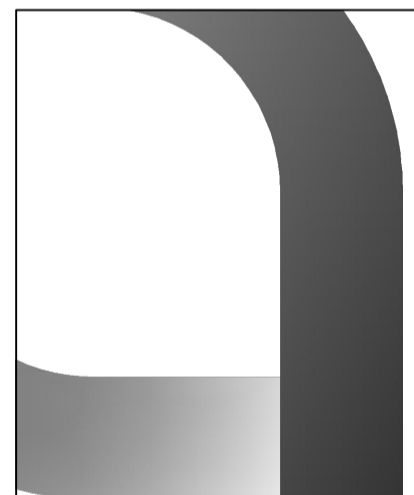



PROFILO LONGITUDINALE - SOLUZIONE TR2 - CENTRO IDRICO DI OTTAVIA - PARTITORE CM2 - NODO TRIONFALE SCALA 1:10000/1000

TRATTO 1 - CENTRO IDRICO OTTAVIA - PARTITORE CASAL DEL MARMO - NODO TRIONFALE	
SOLUZIONE TR1	TRATTO C.I.O. - PARTITORE CM1 - NODO TR
SOLUZIONE TR2	TRATTO C.I.O. - PARTITORE CM2 - NODO TR
TRATTO 2 - PARTITORE CASAL DEL MARMO - NODO TORREVECCHIA - NODO AURELIO	
SOLUZIONE AU1A	TRATTO PARTITORE CM1 - NODO TV - NODO AU
SOLUZIONE AU1B	TRATTO PARTITORE CM1 - NODO TV - VERTICE VIA AURELIA - NODO AU
SOLUZIONE AU2A	TRATTO PARTITORE CM2 - NODO TV - NODO AU
SOLUZIONE AU2B	TRATTO PARTITORE CM2 - NODO TV - VERTICE VIA AURELIA - NODO AU

--- RETE IDRICA ESISTENTE (INDICATA SOLO NEI TRATTI INTERFERENTI)



ACEA ATO 2 SPA

ACEA ELABORI SPA

ELABORATO
A254SF DO05 0

DATA: GIUGNO 2020 | SCALA: VARIE

AGG. N.	DATA	NOTE	FIRMA
1			
2			
3			
4			
5			
6			

IL RESPONSABILE DEL PROCEDIMENTO
Ing. Iginia De Luca

ADDUTTRICE
OTTAVIA - TRIONFALE - AURELIO

DOCUMENTO DI FATTIBILITA' DELLE ALTERNATIVE PROGETTUALI

SOLUZIONI PROGETTUALI NODO TRIONFALE

TRATTO 1
C.I.O. - PARTITORE CM2
NODO TRIONFALE
SOLUZIONE TR2
PLANIMETRIA E PROFILO

TEAM DI PROGETTAZIONE

RESPONSABILE PROGETTAZIONE
Ing. Antonio Iele

CAPO PROGETTO
Ing. Emanuela Rasicci

PROGETTI
Dott. Ing. Angelo Marchetti
Geom. Iolanda Buonomo

SCREENING E GEOLOGIA
Dott. Geol. Stefano Tosti
Geom. Fabio Pompei
Ing. Viviana Angeloro
Geom. Vito Di Paolo
Dott. Geol. Yuosef Abu Sabha

PERMITTING E PATRIMONIALE
Ing. Giulio Di Fiore
Ing. Nicoletta Stracqualursi
Geom. Francesco Porti
Ing. Gaia Falconi
Arch. Antonio Pesare