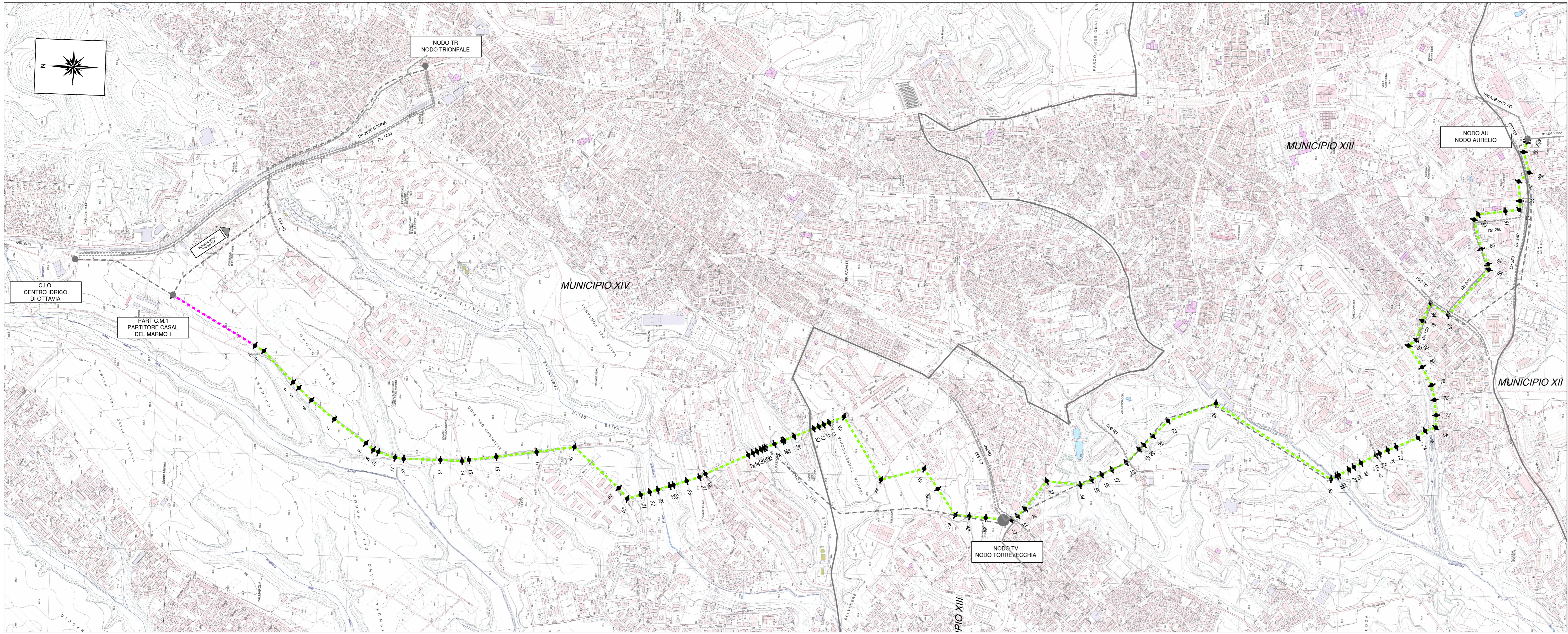
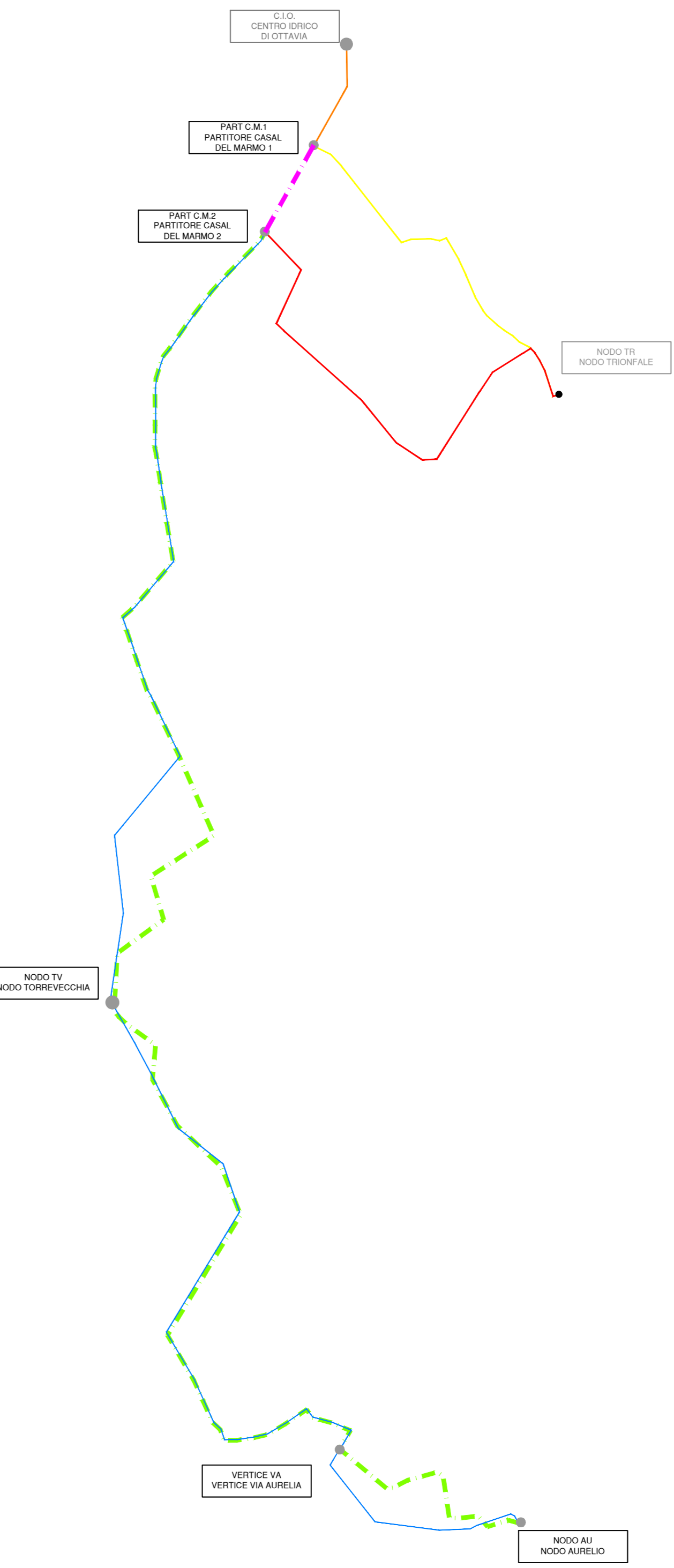
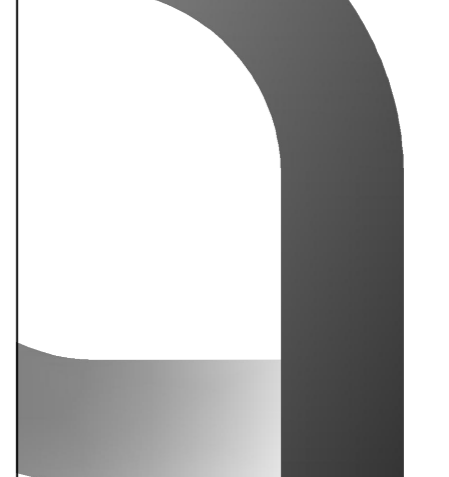



PROFILO LONGITUDINALE - SOLUZIONE AU1A- CENTRO IDRICO DI OTTAVIA - PARTITORE CM1 - NOD TORREVECCHIA - NODO AURELIO

TRATTO 1 - CENTRO IDRICO OTTAVIA - PARTITORE CASAL DEL MARMO - NODO TRIONFALE	
SOLUZIONE TR1	TRATTO C.I.O. - PARTITORE CM1 - NODO TR
SOLUZIONE TR2	TRATTO C.I.O. - PARTITORE CM2 - NODO TR
TRATTO 2 - PARTITORE CASAL DEL MARMO - NODO TORREVECCHIA - NODO AURELIO	
SOLUZIONE AU1A	TRATTO PARTITORE CM1 - NODO TV - NODO AU
SOLUZIONE AU1B	TRATTO PARTITORE CM1 - NODO TV - VERTICE VIA AURELIA - NODO AU
SOLUZIONE AU2A	TRATTO PARTITORE CM2 - NODO TV - NODO AU
SOLUZIONE AU2B	TRATTO PARTITORE CM2 - NODO TV - VERTICE VIA AURELIA - NODO AU
RETE IDRICA ESISTENTE (INDICATA SOLO NEI TRATTI INTERFERENTI)	
LIMITI MUNICIPI	



STRALCIO PLANIMETRICO - SOLUZIONE AU1 - CENTRO IDRICO DI OTTAVIA - PARTITORE CM1 - NODO AURELIO - SCALA 1:10000

IL RESPONSABILE DEL PROCEDIMENTO
 Ing. Iginia De Luca

ADDUTTRICE
 OTTAVIA - TRIONFALE - AURELIO

DOCUMENTO DI FATTIBILITA' DELLE ALTERNATIVE PROGETTUALI

ELABORATO
A254SF D007 0

DATA: GIUGNO 2020 | SCALA: VARIE

AGG. N.	DATA	NOTE	FIRMA
1			
2			
3			
4			
5			
6			

SOLUZIONI PROGETTUALI NODO AURELIO

TRATTO 2
 PARTITORE CM1 NODO TORREVECCHIA
 NODO AURELIO
 SOLUZIONE AU1
 PLANIMETRIA E PROFILO

TEAM DI PROGETTAZIONE
 RESPONSABILE PROGETTAZIONE: Ing. Antonio Iela
 CAPO PROGETTO: Ing. Emanuele Rascic

PROGETTI
 Dott. Ing. Angelo Marchetti
 Geom. Isidoro Buonome

MOELLISTICA RETI
 Ing. Eugenio Benedini
 Ing. Emiliano Alimanti

SCREENING E GEOLOGIA
 Dott. Geol. Stefano Tosti
 Geom. Fabio Pompili
 Ing. Valerio Angelaro

PERMITTING E PATRIMONIALE
 Ing. Giulio Di Fiore
 Ing. Nicoletto Stracquadrumi
 Geom. Francesco Parli
 Ing. Gaia Falconi
 Arch. Antonio Pesare