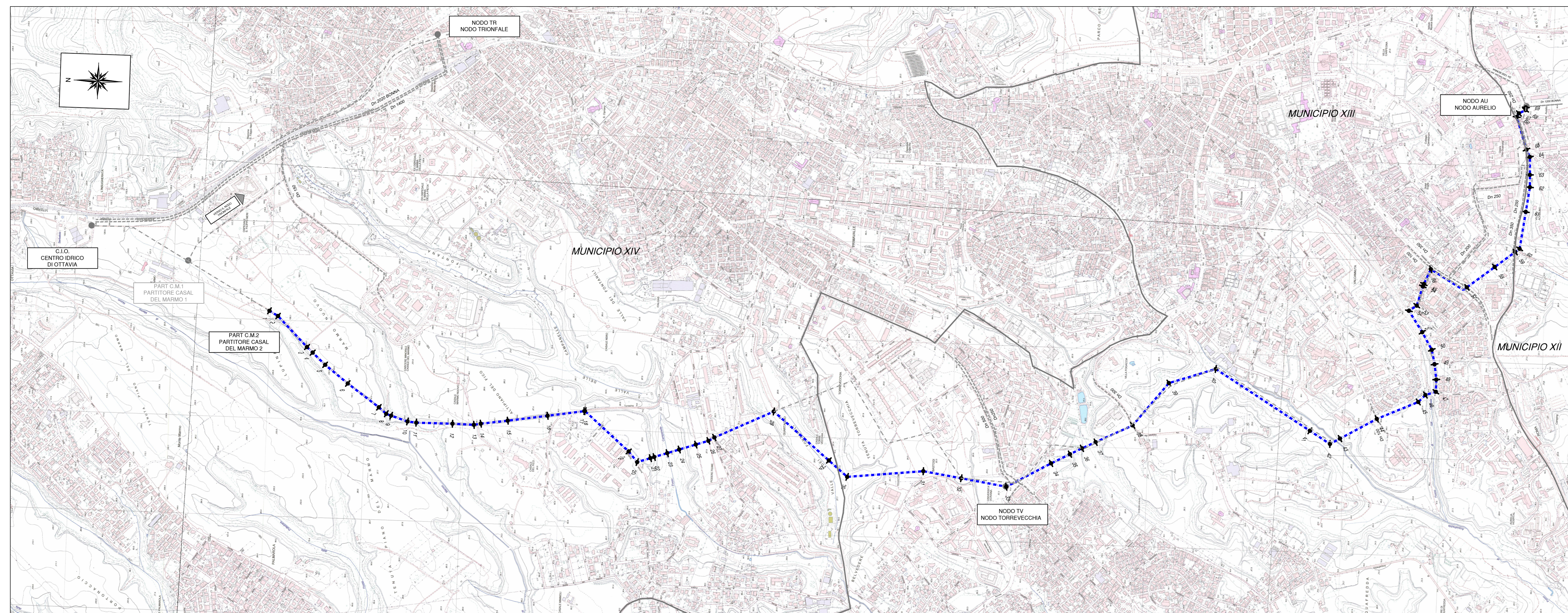
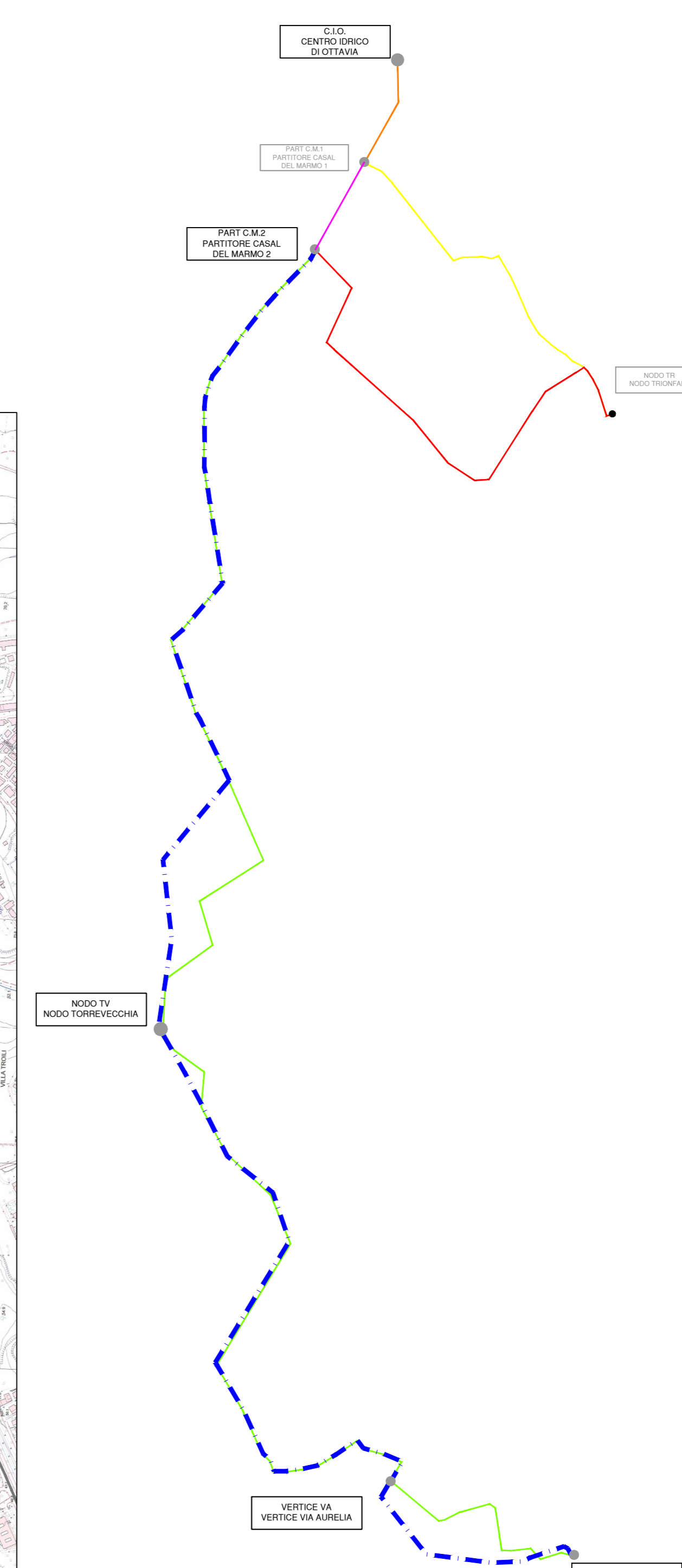




PROFilo LONGITUDINALE - SOLUZIONE AU2B - CENTRO IDRICO DI OTTAVIA - PARTITORE CM2 - NODO VIA TORREVECCHIA - VERTICE VIA AURELIA NODO AURELIO

TRATTO 1 - CENTRO IDRICO OTTAVIA - PARTITORE CASAL DEL MARMO - NODO TRIONFALE	
SOLUZIONE TR1	TRATTO C.I.O. - PARTITORE CM1 - NODO TR
SOLUZIONE TR2	TRATTO C.I.O. - PARTITORE CM2 - NODO TR
TRATTO 2 - PARTITORE CASAL DEL MARMO - NODO TORREVECCHIA - NODO AURELIO	
SOLUZIONE AU1A	TRATTO PARTITORE CM1 - NODO TV - NODO AU
SOLUZIONE AU1B	TRATTO PARTITORE CM1 - NODO TV - VERTICE VIA AURELIA - NODO AU
SOLUZIONE AU2A	TRATTO PARTITORE CM2 - NODO TV - NODO AU
SOLUZIONE AU2B	TRATTO PARTITORE CM2 - NODO TV - VERTICE VIA AURELIA - NODO AU
--- RETE IDRICA ESISTENTE (INDICATA SOLO NEI TRATTI INTERFERENTI) --- LIMITI MUNICIPI	



STRALCIO PLANIMETRICO - SOLUZIONE AU2B - CENTRO IDRICO DI OTTAVIA - PARTITORE CM1 - NODO TORREVECCHIA - VERTICE VIA AURELIA - NODO AURELIO - SCALA 1:10.000

**acec**  
acqua

ACEA ATO 2 SPA

**IL RESPONSABILE DEL PROCEDIMENTO**  
Ing. Iginio De Luca

**ADDUTTRICE**  
OTTAVIA - TRIONFALE - AURELIO

ELABORATO  
**A254SF DO10 O**

DATA: GIUGNO 2020    SCALA: VARIE

AGG. N.	DATA	NOTE	FIRMA
1			
2			
3			
4			
5			
6			

**DOCUMENTO DI FATTIBILITA' DELLE ALTERNATIVE PROGETTUALI**

**SOLUZIONI PROGETTUALI NODO AURELIO**

TRATTO 2  
PARTITORE CM12 NODO TORREVECCHIA  
VERTICE VIA AURELIA NODO AURELIO  
SOLUZIONE AU2B  
PLANIMETRIA E PROFILO

**TEAM DI PROGETTAZIONE**  
RESPONSABILE PROGETTAZIONE  
Ing. Antonio Iale

**CAPO PROGETTO**  
Ing. Emanuele Rojacci

**PROGETTI**  
Dott. Ing. Angelo Marchetti  
Geom. Iolanda Buonome  
**MOULISTICA RETI**  
Ing. Eugenio Benigni  
Ing. Emiliano Alimanti

**SCREENING E GEOLOGIA**  
Dott. Geol. Stefano Tosti  
Geom. Fabio Pompel  
Ing. Valerio Angelaro  
Dott. Geol. Yussef Abu Sabha

**PERMITTING E PATRIMONIALE**  
Ing. Giulio Di Fiore  
Ing. Nicoletto Stracquadrumi  
Geom. Francesco Parli  
Ing. Gaio Falconi  
Arch. Antonio Pesare