



UNIVERSITÀ
DEGLI STUDI DI BARI
ALDO MORO

PROPONENTE



AGRI New Tech Italia Srl Via Padre Pio, 8 - 70020 Cassano delle Murge (BARI)

**(CO₂)² – PROGETTO AGRI-VOLTAICO –
NOCCIOLETO CONDOTTO CON LE TECNICHE
DELL'AGRICOLTURA DI PRECISIONE
CONSOCIATO CON IMPIANTO FOTOVOLTAICO**

LOCALIZZAZIONE

Matera (MT) C.da Cipolla snc

DATI CATASTALI

Opere di Progetto:
Comune di Matera : Foglio 20, p.lle 395, 396,
397
Opere di Connessione :
Comune di Matera: Foglio 19 p.la 13;
Foglio 20 p.lle 9,75;
Comune di Santeramo in Colle (Ba):
Foglio 103 p.lle 80, 328, 473, 474, 544, 545, 546,
547; Foglio 107 p.la 26;

ITER AUTORIZZATIVO

**PROVVEDIMENTO AUTORIZZATORIO UNICO REGIONALE
PAUR**

ENDOPROCEDIMENTO

PIANO PARTICELLARE DI ESPROPRIO

ELABORATO

A3.3.25_PianoParticolareEsproprio

ID

DATA

11/02/2021

PROGETTISTA

Ing. Giacomo Guarneri



FIRME

AGRI NEW TECH ITALIA SRL
Sede Legale: Via Padre Pio, 8
70020 Cassano delle Murge (BA)
P.IVA/C.F.: 08384840727 - REA BA-623319


ING. GIACOMO GUARNIERI
Ordine Ingegneri della Prov. di Enna
N° 628 Sezione A
INGEGNERE CIVILE AMBIENTALE
INDUSTRIALE E DELL'INFORMAZIONE

REVISIONI	N.	DATA	DESCRIZIONE	REDATTO	VERIFICATO	APPROVATO
	1	22/10/2021	Prima Emissione	Marco Frascà	Giacomo Guarneri	Marco Frascà
	2					

INDICE:

PIANO PARTICELLARE.....3
LOCALIZZAZIONE E DISPONIBILITÀ AREA DI PROGETO.....4

ALLEGATI:

- PIANO PARTICELLARE GENERALE
- SCHEDE VALORE ISA PER ESPROPRIO
- ELABORATO GRAFICO, COROGRAFIA E PLANIMETRIE CATASTALI
- VISURE DITTE CATASTALI.

PREMESSA

Con riferimento alla richiesta di autorizzazione per la costruzione e la messa in esercizio dell'impianto fotovoltaico sito nel Comune di Matera (MT), con potenza complessiva di 12.162,15 kWp, in immissione 12.000 kWe, di proprietà di AGRI New Tech Italia Srl, si è predisposto il seguente piano particellare di esproprio per alcune delle aree interessate dal progetto.

In sintesi:

- **Area impianto (nocchieleto consociato con impianto fotovoltaico):**

l'area è identificata nel Comune di Matera (MT) al Foglio 20 Particelle: 395, 396,397, localizzata lungo la SP 140 snc, C.da Cipolla.

In quest'area non sono previste aree oggetto di esproprio e/o di servitù permanente di elettrodotto.

- **Elettrodotto MT** (tra impianto FV e SET) e **Elettrodotto AT** (tra SET e SE Terna "Matera"):
è prevista la posa di un elettrodotto interrato MT 30kV che partendo dalla cabina MT, posizionata presso l'Area impianto si collegherà alla SET utente, costeggiando la banchina nord della SP 140 per circa 2.6 km ed un elettrodotto AT che dalla stazione SET Utente permetterà il collegamento alla SE Terna "Matera".

I cavidotti, nel loro percorso, andranno ad interessare le particelle identificate nel Comune di Santeramo in Colle (BA), al foglio 103 p.lle 473 e 474 che saranno oggetto di richiesta di esproprio per servitù permanente di elettrodotto.

Le restanti particelle interessate dalle connessioni MT / AT, nel Comune di Santeramo in Colle (Foglio 103 p.la 80 ed al Foglio 107 p.la 26) ed nel Comune di Matera (Foglio 19 p.la 13 e al Foglio 20 p.la 75), risultano nella disponibilità dell'Ente "Demanio Pubblico dello Stato Ramo Tratturi" ed in gestione alla Regione Puglia e alla Regione Basilicata.

Per l'attraversamento di dette aree in cavo interrato è quindi prevista la richiesta di parere e/o nullaosta e/o concessione.

- **Area SET (Sottostazione Elettrica di trasformazione) ed area di condivisione.**

Area dove è prevista la stazione di elevazione è collocata sul lotto censito, presso il nuovo catasto terreni del comune di Santeramo in Colle (BA), al Fg 103 P.lle 546, 473 con accesso attraverso una strada di servizio realizzata su di una porzione delle p.lle 328, 474, 544, 545, 547.

Le aree oggetto di richiesta di esproprio e/o di asservimento, sono esclusivamente quelle relative al foglio 103 particelle 473 e 474 interessate dalla realizzazione di una parte della SET e dal passaggio dei cavidotti interrati AT e MT.

Ing. Giacomo Guarnieri
(il Progettista)

(documento informatico firmato digitalmente
ai sensi dell'art. 24 D.Lgs. 82/2005 e ss.mm.ii.)

Si allegano:

- Piano particellare generale;
- Schede Valore I.S.A. per esproprio per ogni proprietario citato nel precedente documento;
- Elaborato Grafico: Corografia e Planimetrie catastali
- Visure ditte catastali.

PIANO PARTICELLARE DI ESPROPRIO AGRI NEW TECH ITALIA SRL																	
ID.	FG.	P.LLA	ESTREMI PROPRIETA' - QUOTE	MQ. PER TIPOLOGIA DI SERVITU'													
COMUNE DI SANTERAMO IN COLLE				AREA FONDAZIONI	AREA DI TRANSITO	AREA RESIDUA FASCIA DI ASSERVIMENTO	AREA OCCUPATA DAI CAVI	AREA FASCIA DI RISPETTO DEI CAVI	SUPERFICIE CONVENZIONALE TOTALE MQ	TIPOLOGIA DI COLTURA	VALORE INDENNITA' DI SERVITU' DA NOI RICONOSCIUTO	NOSTRA VALUTAZIONE TERRENO AGRICOLO PER TIPOLOGIA DI PRODUZIONI A ETTARO	VALUTAZIONE TERRENO AGRICOLO AD HA , DA COMMISSIONE PROVINCIALE ESPROPRI BARI VALORI AGRICOLI MEDI ANNO 2019 BOLLETTINO UFFICIALE REGIONE PUGLIA N.84 DEL 11/06/2020	DELTA A VALORE NOSTRA VALUTAZIONE E AD ETTARO RISPETTO AL VALORE DI MERCATO	VALORE INDENNITA' A VALORE DI MERCATO	DELTA A VALORE NOSTRA VALUTAZIONE TOTALE RISPETTO AL VALORE DI MERCATO	DELTA IN % NOSTRA VALUTAZIONE RISPETTO AL VALORE DI MERCATO
1	103	473	GALLETTA ROSA NATA AD ALTAMURA (BA), IL 28/03/1965, C.F. GLTRSO65C68A225X	0,0	0,0	0,0	197,40	1487,00	810,03	SEMINATIVO	862,69	10650,10	10500,00	150,10	810,03	52,66	1,07
2	103	474	EOLICA LUCANA SRL CON SEDE IN ROMA P.IVAC.F. 02375420342	0,0	0,0	0,0	18,00	139,80	22,19	SEMINATIVO	27,3	12302,84	10500,00	1802,84	22,19	5,11	1,23

**Scheda per il calcolo dell'indennità di Servitù per linee in conduttori nudi, cavi aerei e per linee in cavo interrato secondo DPR 327/01 e LR25/08 Regione Puglia
Provincia di Bari**

Dati Generali

Comune di:	SANTERAMO IN COLLE	Denominazione Elettrodotto	Linea da realizzare da parte Agri New Tech Iralia		
Ditta Asservita (Proprietario)	<i>Cognome</i>		<i>Nome</i>		
	GALETTA		ROSA		
Coltivatore Diretto <small>(o Imprenditore Agricolo a titolo principale)</small>	X	Servitù Inamovibile	X	Cessione volontaria	
(Indicare con X se il caso ricorre; altrimenti lasciare vuoto)					

Dati del terreno asservito

Coltura	Valore Agricolo Medio dei Terreni	Partita	Foglio	Particella	Area Edif. Valore da Art. 5 bis L. 359/92	Valore di Mercato
SEMINATIVO	0,41		103	473		0,82

Linee da asservire <small>(tipo-larghezza fascia-lunghezza)</small>	Tipo area asservita	Quantità (mq)		Coefficiente di valutazione k	Pali cac o ferro e tralicci	Q.tà
BT (3,00 mt)	Area Fondazioni (Convenzionale)	Sb	0,00	3		0
						0
MT cavo aereo (4,00 mt)	Area di Transito	St	0,00	0,25		0
MT rame nudo 25/35mmq (11,00 mt)						0
MT rame nudo 70mmq (13,00 mt)						0
						0
MT Al - Acc. Lega di All. (13,00 mt)	Area Residua Fascia Asservimento	Sra	0,00	0,05		0
MT tralicci (19,00 mt)						0
Cavi interrati	Area occupata dai cavi	Sc	93,60	1		0
x N° cavi	Area Fascia di rispetto cavi	Sr	795,60	0,03		0

Superficie convenzionale mq **117,47**

Indennità Servitù Valore di Mercato

Indennità Base x Servitù Amovibile	Isa val.rea	€	96,32
Maggiorazione x Inamovibilità	Isa x 0,5	€	48,16
Maggiorazione x cessione volontaria	Isa x 0,5	€	-
Maggiorazione x Coltivatore Diretto/ Imp. Agricolo	ISAvam	€	48,16
Indennità Totale			€ 192,65
Stampato il	26/02/2021	Indennità Concordata	€

Indennità per imposizione di servitù coattiva 192,65

COMPILATO DA	VISTI	Il Responsabile Unità Interessata

**Scheda per il calcolo dell'indennità di Servitù per linee in conduttori nudi, cavi aerei e per linee in cavo interrato secondo DPR 327/01 e LR25/08 Regione Puglia
Provincia di Bari**

Dati Generali

Comune di:	SANTERAMO IN COLLE	Denominazione Elettrodotto	Linea da realizzare da parte Agri New Tech Iralia		
Ditta Asservita (Proprietario)	<i>Cognome</i>		<i>Nome</i>		
	GALETTA		ROSA		
Coltivatore Diretto <small>(o Imprenditore Agricolo a titolo principale)</small>	X	Servitù Inamovibile	X	Cessione volontaria	
(Indicare con X se il caso ricorre; altrimenti lasciare vuoto)					

Dati del terreno asservito

Coltura	Valore Agricolo Medio dei Terreni	Partita	Foglio	Particella	Area Edif. Valore da Art. 5 bis L. 359/92	Valore di Mercato
SEMINATIVO	0,41		103	473		0,82

Linee da asservire <small>(tipo-larghezza fascia-lunghezza)</small>	Tipo area asservita	Quantità (mq)	Coefficiente di valutazione k	Pali cac o ferro e tralicci	Q.tà
BT (3,00 mt)	Area Fondazioni (Convenzionale)	Sb 0,00	3		0
MT cavo aereo (4,00 mt)	Area di Transito	St 0,00	0,25		0
MT rame nudo 25/35mmq (11,00 mt)					0
MT rame nudo 70mmq (13,00 mt)					0
MT Al - Acc. Lega di All. (13,00 mt)					0
MT tralicci (19,00 mt)	Area Residua Fascia Asservimento	Sra 0,00	0,05		0
Cavi interrati	Area occupata dai cavi	Sc 103,80	1		0
x N° cavi	Area Fascia di rispetto cavi	Sr 692,00	0,03		0

Superficie convenzionale mq 124,56

Indennità Servitù Valore di Mercato

Indennità Base x Servitù Amovibile	Isa val. rea	€	102,14
Maggiorazione x Inamovibilità	Isa x 0,5	€	51,07
Maggiorazione x cessione volontaria	Isa x 0,5	€	-
Maggiorazione x Coltivatore Diretto/ Imp. Agricolo	ISAvam	€	51,07
Indennità Totale			€ 204,28
Stampato il	26/02/2021	Indennità Concordata	€

Indennità per imposizione di servitù coattiva 204,28

COMPILATO DA	VISTI	Il Responsabile Unità Interessata

Scheda per il calcolo dell'indennità di Servitù per linee in conduttori nudi, cavi aerei e per linee in cavo interrato secondo DPR 327/01 e LR25/08 Regione Puglia

Provincia di Bari

Dati Generali				
Comune di:	SANTERAMO IN COLLE	Denominazione Elettrodotto	Linea da realizzare da parte Agri New Tech Iralia	
Ditta Asservita (Proprietario)	Cognome		Nome	
	GALETTA		ROSA	
Coltivatore Diretto (o Imprenditore Agricolo a titolo principale)	X	Servitù Inamovibile	X	Cessione volontaria
(Indicare con X se il caso ricorre; altrimenti lasciare vuoto)				

Dati del terreno asservito						
Coltura	Valore Agricolo Medio dei Terreni	Partita	Foglio	Particella	Area Edif. Valore da Art. 5 bis L. 359/92	Valore di Mercato
SEMINATIVO	0,41		103	473		0,82

Linee da asservire (tipo-larghezza fascia-lunghezza)	Tipo area asservita	Quantità (mq)	Coefficiente di valutazione k	Pali cac o ferro e tralicci	Q.tà
BT (3,00 mt)	Area Fondazioni (Convenzionale)	Sb 0,00	3		0
MT cavo aereo (4,00 mt)	Area di Transito	St 0,00	0,25		0
MT rame nudo 25/35mmq (11,00 mt)					0
MT rame nudo 70mmq (13,00 mt)					0
MT Al - Acc. Lega di All. (13,00 mt)	Area Residua Fascia Asservimento	Sra 0,00	0,05		0
MT tralicci (19,00 mt)					0
Cavi interrati	Area occupata dai cavi	Sc 0,00	1		0
x N° cavi	Area Fascia di rispetto cavi	Sr 0,00	0,03		0

Superficie reale mq **475,00**

Indennità Servitù Valore di Mercato			
Indennità Base x Servitù Amovibile	Isa val.reale	€	-
Maggiorazione x Inamovibilità	Isa x 0,5	€	-
Maggiorazione x cessione volontaria	Isa x 0,5	€	-
Maggiorazione x Coltivatore Diretto/ Imp. Agricolo	ISAvam	€	-
Indennità Totale		€	-
Stampato il	26/02/2021	Indennità Concordata	€

Indennità per imposizione di servitù coattiva **389,50**

COMPILATO DA	VISTI	Il Responsabile Unità Interessata

**Scheda per il calcolo dell'indennità di Servitù per linee in conduttori nudi, cavi aerei e per linee in cavo interrato secondo DPR 327/01 e LR25/08 Regione Puglia
Provincia di Bari**

Dati Generali

Comune di:	SANTERAMO IN COLLE	Denominazione Elettrodotto	Linea da realizzare da parte Agri New Tech Iralia		
Ditta Asservita (Proprietario)	<i>Cognome</i>		<i>Nome</i>		
	GALETTA		ROSA		
Coltivatore Diretto <small>(o Imprenditore Agricolo a titolo principale)</small>	X	Servitù Inamovibile	X	Cessione volontaria	
<small>(Indicare con X se il caso ricorre; altrimenti lasciare vuoto)</small>					

Dati del terreno asservito

Coltura	Valore Agricolo Medio dei Terreni	Partita	Foglio	Particella	Area Edif. Valore da Art. 5 bis L. 359/92	Valore di Mercato
SEMINATIVO	0,41		103	473		0,82

Linee da asservire <small>(tipo-larghezza fascia-lunghezza)</small>	Tipo area asservita	Quantità (mq)		Coefficiente di valutazione k	Pali cac o ferro e tralicci	Q.tà
BT (3,00 mt)	Area Fondazioni (Convenzionale)	Sb	0,00	3		0
						0
MT cavo aereo (4,00 mt)	Area di Transito	St	0,00	0,25		0
MT rame nudo 25/35mmq (11,00 mt)						0
MT rame nudo 70mmq (13,00 mt)						0
						0
MT Al - Acc. Lega di All. (13,00 mt)	Area Residua Fascia Asservimento	Sra	0,00	0,05		0
MT tralicci (19,00 mt)						0
Cavi interrati	Area occupata dai cavi	Sc	0,00	1		0
x N° cavi	Area Fascia di rispetto cavi	Sr	0,00	0,03		0

Superficie reale mq **93,00**

Indennità Servitù Valore di Mercato

Indennità Base x Servitù Amovibile	Isa val.rea	€	-
Maggiorazione x Inamovibilità	Isa x 0,5	€	-
Maggiorazione x cessione volontaria	Isa x 0,5	€	-
Maggiorazione x Coltivatore Diretto/ Imp. Agricolo	ISAvam	€	-
Indennità Totale		€	-
Stampato il	26/02/2021	Indennità Concordata	€

Indennità per imposizione di servitù coattiva **76,26**

COMPILATO DA	VISTI	Il Responsabile Unità Interessata

Scheda per il calcolo dell'indennità di Servitù per linee in conduttori nudi, cavi aerei e per linee in cavo interrato secondo DPR 327/01 e LR25/08 Regione Puglia
Provincia di Bari

Dati Generali

Comune di:	SANTERAMO IN COLLE	Denominazione Elettrodotto	Linea da realizzare da parte Agri New Tech Iralia		
Ditta Asservita (Proprietario)	<i>Cognome</i>		<i>Nome</i>		
	EOLICA LUCANA SRL				
Coltivatore Diretto <small>(o Imprenditore Agricolo a titolo principale)</small>		Servitù Inamovibile	X	Cessione volontaria	
<small>(Indicare con X se il caso ricorre; altrimenti lasciare vuoto)</small>					

Dati del terreno asservito

Coltura	Valore Agricolo Medio dei Terreni	Partita	Foglio	Particella	Area Edif. Valore da Art. 5 bis L. 359/92	Valore di Mercato
SEMINATIVO	0,41		103	474		0,82

Linee da asservire <small>(tipo-larghezza fascia-lunghezza)</small>	Tipo area asservita	Quantità (mq)		Coefficiente di valutazione k	Pali cac o ferro e tralicci	Q.tà
BT (3,00 mt)	Area Fondazioni (Convenzionale)	Sb	0,00	3		0
MT cavo aereo (4,00 mt)	Area di Transito	St	0,00	0,25		0
MT rame nudo 25/35mmq (11,00 mt)						0
MT rame nudo 70mmq (13,00 mt)						0
MT Al - Acc. Lega di All. (13,00 mt)						0
MT tralicci (19,00 mt)	Area Residua Fascia Asservimento	Sra	0,00	0,05		0
Cavi interrati	Area occupata dai cavi	Sc	10,80	1		0
x N° cavi	Area Fascia di rispetto cavi	Sr	91,80	0,03		0

Superficie convenzionale mq **13,55**

Indennità Servitù Valore di Mercato

Indennità Base x Servitù Amovibile	Isa val.rea	€	11,11
Maggiorazione x Inamovibilità	Isa x 0,5	€	5,56
Maggiorazione x cessione volontaria	Isa x 0,5	€	-
Maggiorazione x Coltivatore Diretto/ Imp. Agricolo	ISAvam	€	-
Indennità Totale			16,67
Stampato il	26/02/2021	Indennità Concordata	€

Indennità per imposizione di servitù coattiva **16,67**

COMPILATO DA	VISTI	Il Responsabile Unità Interessata

**Scheda per il calcolo dell'indennità di Servitù per linee in conduttori nudi, cavi aerei e per linee in cavo interrato secondo DPR 327/01 e LR25/08 Regione Puglia
Provincia di Bari**

Dati Generali

Comune di:	SANTERAMO IN COLLE	Denominazione Elettrodotto	Linea da realizzare da parte Agri New Tech Iralia		
Ditta Asservita (Proprietario)	<i>Cognome</i>		<i>Nome</i>		
	EOLICA LUCANA SRL				
Coltivatore Diretto <small>(o Imprenditore Agricolo a titolo principale)</small>		Servitù Inamovibile	X	Cessione volontaria	
(Indicare con X se il caso ricorre; altrimenti lasciare vuoto)					

Dati del terreno asservito

Coltura	Valore Agricolo Medio dei Terreni	Partita	Foglio	Particella	Area Edif. Valore da Art. 5 bis L. 359/92	Valore di Mercato
SEMINATIVO	0,41		103	474		0,82

Linee da asservire <small>(tipo-larghezza fascia-lunghezza)</small>	Tipo area asservita	Quantità (mq)		Coefficiente di valutazione k	Pali cac o ferro e tralicci	Q.tà
BT (3,00 mt)	Area Fondazioni (Convenzionale)	Sb	0,00	3		0
						0
MT cavo aereo (4,00 mt)	Area di Transito	St	0,00	0,25		0
MT rame nudo 25/35mmq (11,00 mt)						0
MT rame nudo 70mmq (13,00 mt)						0
						0
MT Al - Acc. Lega di All. (13,00 mt)	Area Residua Fascia Asservimento	Sra	0,00	0,05		0
MT tralicci (19,00 mt)						0
Cavi interrati	Area occupata dai cavi	Sc	7,20	1		0
x N° cavi	Area Fascia di rispetto cavi	Sr	48,00	0,03		0

Superficie convenzionale mq 8,64

Indennità Servitù Valore di Mercato

Indennità Base x Servitù Amovibile	Isa val.rea	€	7,08
Maggiorazione x Inamovibilità	Isa x 0,5	€	3,54
Maggiorazione x cessione volontaria	Isa x 0,5	€	-
Maggiorazione x Coltivatore Diretto/ Imp. Agricolo	ISAvam	€	-
Indennità Totale			€ 10,63
Stampato il	26/02/2021	Indennità Concordata	€

Indennità per imposizione di servitù coattiva 10,63

COMPILATO DA	VISTI	Il Responsabile Unità Interessata

PROGETTO

“(CO2)2 - PROGETTO AGRIVOLTAICO - NOCCIOLETO CONDOTTO CON LE TECNICHE DELL'AGRICOLTURA DI PRECISIONE CONSOCIATO CON IMPIANTO FOTOVOLTAICO

COMMITTENTE

AGRI New Tech Italia Srl - Via Padre Pio, 8 70020 Cassano delle Murge (BA)

ELABORATO

Planimetrie disponibilità, servitù, occupazioni, esproprio

LOCALIZZAZIONE

Comune di Santeramo in Colle (BA);

Opere di progetto: Comune di Matera Fg 20, p.lle 395, 396, 397;

Opere di connessione: Comune di Matera: Fg 20, p.lle 9, 75; Fg. 19, p.la 13, Comune di Santeramo in Colle (BA):Fg. 103, p.lle 80, 328, 473, 474, 544, 545, 546, 547, Fg. 107 p.la 26

CONTENUTI:

- 1) Corografia 1:25.000 tracciato elettrodotto in cavidotto interrato MT 30 kV e AT 150 kV
- 2) Planimetria su catastale Fg 20 Comune di Matera - Impianto FV 1:4.000;
- 3) Planimetria su catastale Fg 107 Comune di Santeramo In Colle - Cavidotto MT 1:4.000;
- 4) Planimetria su catastale Fg 103 Comune di Santeramo in Colle SE Utente 1:4.000;
- 5) Planimetria su catastale Fg 19 Comune di Matera SE RTN 1:4.000;



IDENTIFICAZIONE ELABORATO

Livello prog.	Codice AUR	Tipo docum.	N° elaborato	N° foglio	Tot. fogli	NOME FILE	DATA	SCALA
Definitivo		1		1	5		22/10/2021	Varie

REVISIONI

REV.	DATA	DESCRIZIONE	ESEGUITO	VERIFICATO	APPROVATO
01	22/10/2021	PRIMA EMISSIONE	G.GUARNIERI	D.SEMINATIVO	G.GUARNIERI



PROGETTAZIONE:

IL RESPONSABILE TECNICO

ING. GIACOMO GUARNIERI
Ordine Ingegneri della Prov. di Enna
N° 628 Sezione A
INGEGNERE CIVILE AMBIENTALE
INDUSTRIALE E DELL'INFORMAZIONE

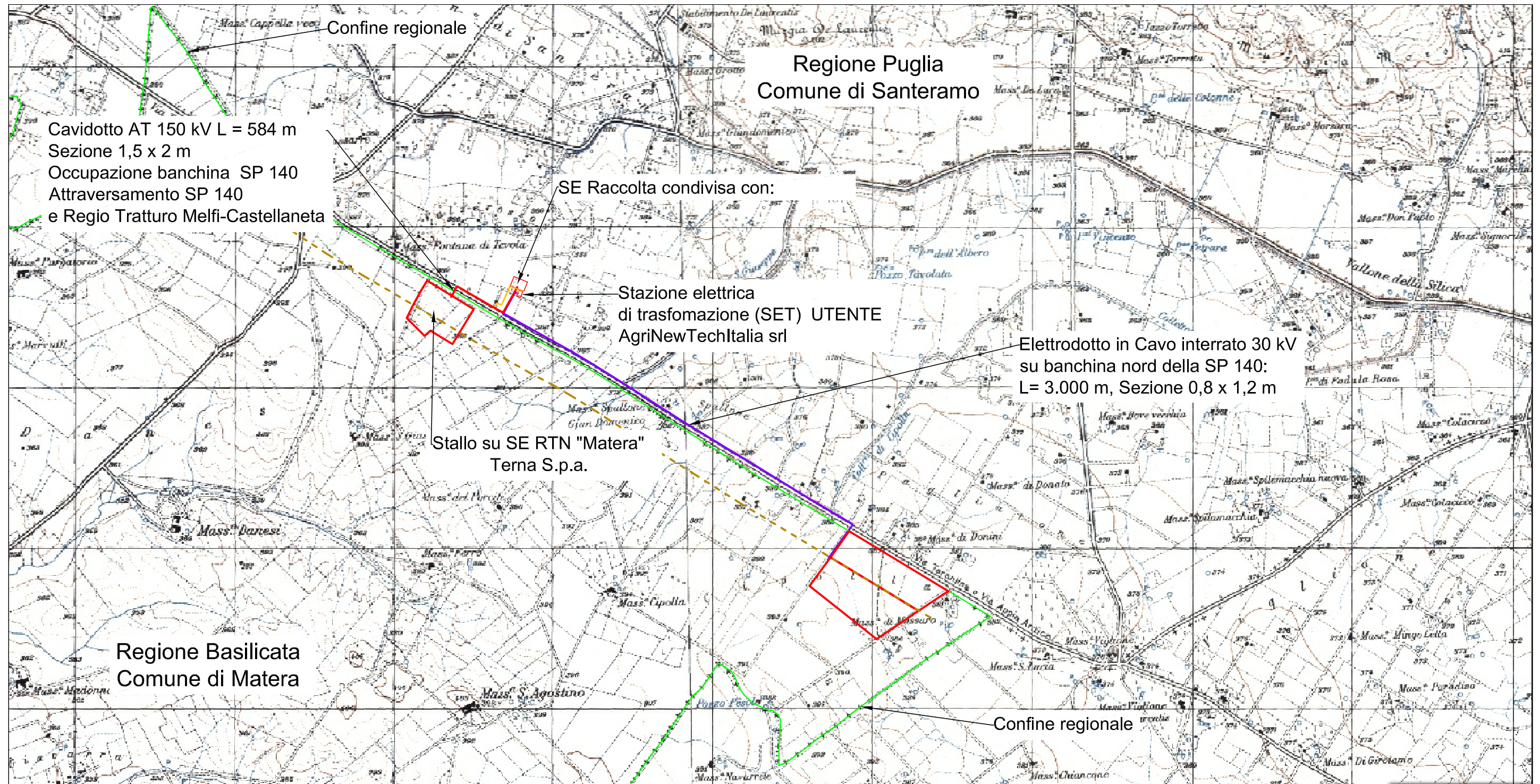
COLLABORAZIONE:



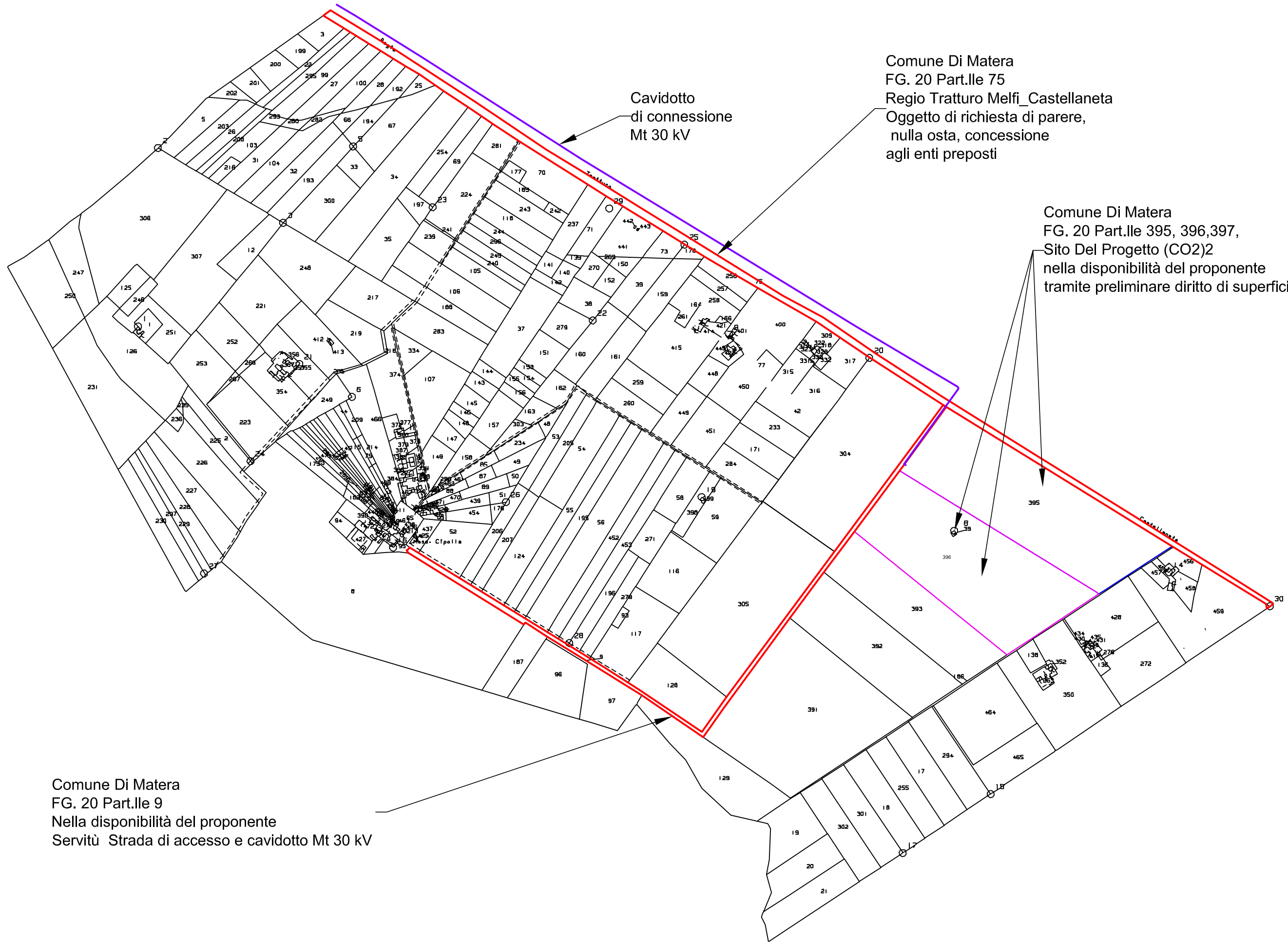
COMMITTENTE

AGRI NEW TECH ITALIA SRL
Sede Legale: Via Padre Pio, 8
70020 Cassano delle Murge (BA)
P.IVA/C.F.: 08384840727 - REA - BA-623319

COROGRAFIA 1:25.000



- Occupazione Provinciali SP 140



N=700

E=17700

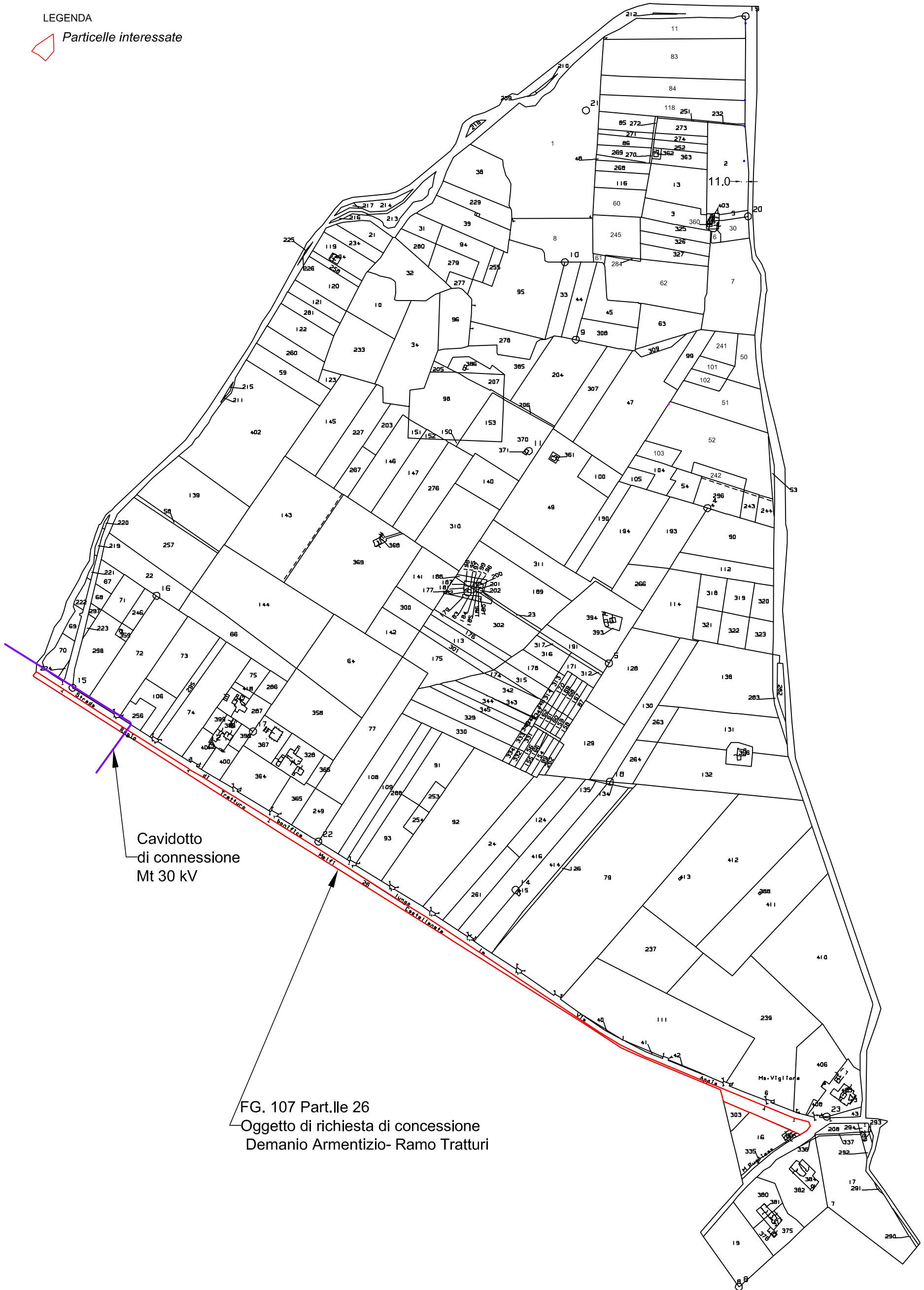
26-Feb-2020 13 5 7
Prot n T115051/2020

Scala originale 1:4000
Dimensione cornice 3880 000 x 2760 000 metri

Comune MATERA
Foglio 20

LEGENDA

Particelle interessate



Cavidotto di connessione Mt 30 kV

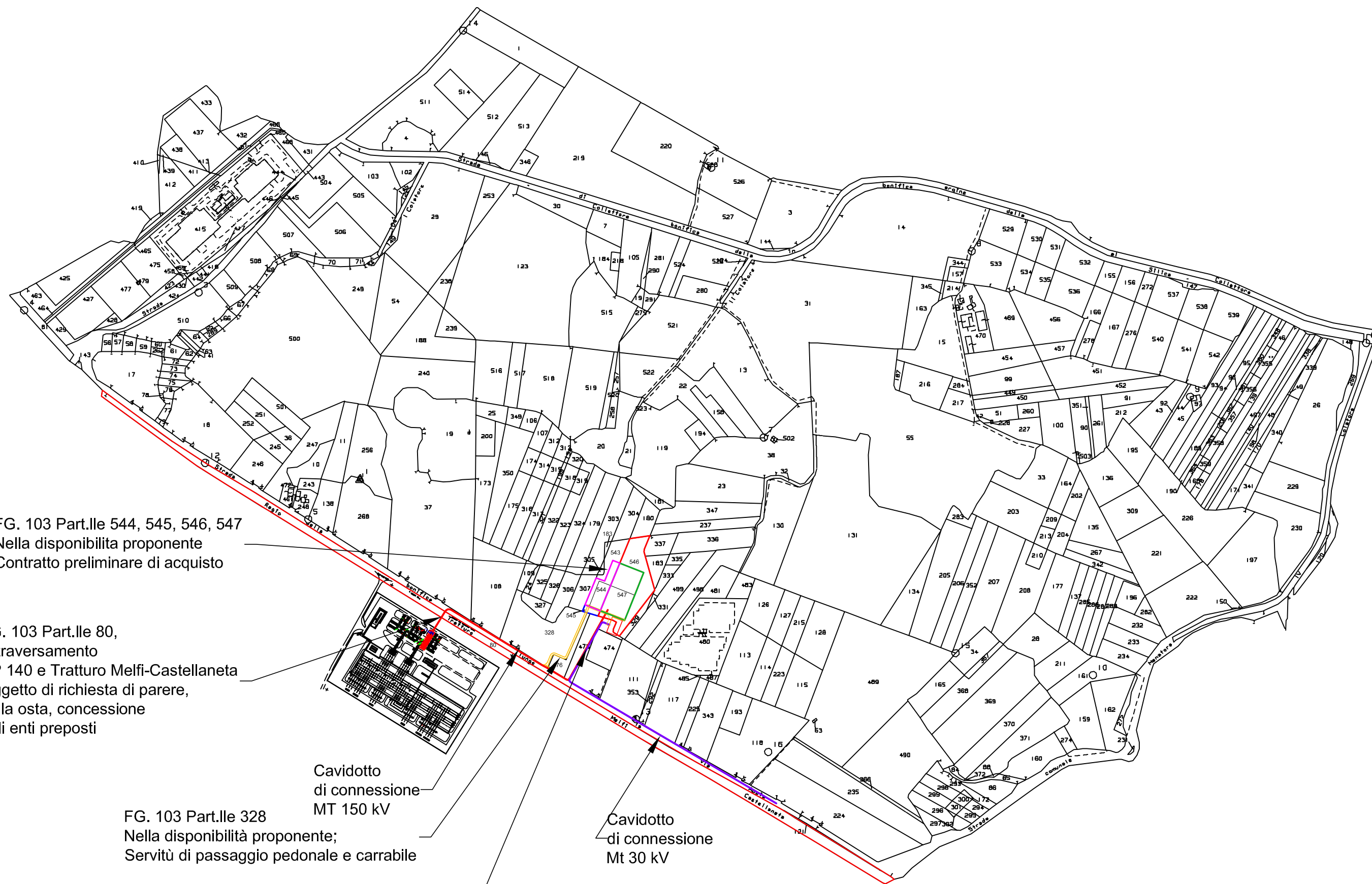
FG. 107 Part. Ille 26
Oggetto di richiesta di concessione
Demanio Armentizio- Ramo Tratturi

Comune di Santeramo in Colle (BA)
Foglio 107



FG. 103 Part.ile 328
 Area occupata A = 780 mq
 Nella disponibilità del Proponente
 Servitù di transito pedonale e carraio

Scala originale 1:4000
 Dimensione cornice 3492 000 x 2484 000 metri



FG. 103 Part.Ile 544, 545, 546, 547
Nella disponibilita proponente
Contratto preliminare di acquisto

FG. 103 Part.Ile 80,
Attraversamento
SP 140 e Tratturo Melfi-Castellaneta
Oggetto di richiesta di parere,
nulla osta, concessione
agli enti preposti

Cavidotto
di connessione
MT 150 kV

FG. 103 Part.Ile 328
Nella disponibilita proponente;
Servitu di passaggio pedonale e carrabile

Cavidotto
di connessione
Mt 30 kV

FG. 103 Part.Ile 473, 474
Oggetto di richiesta di esproprio
Servitu di cavidotto, passaggio pedonale e carrabile

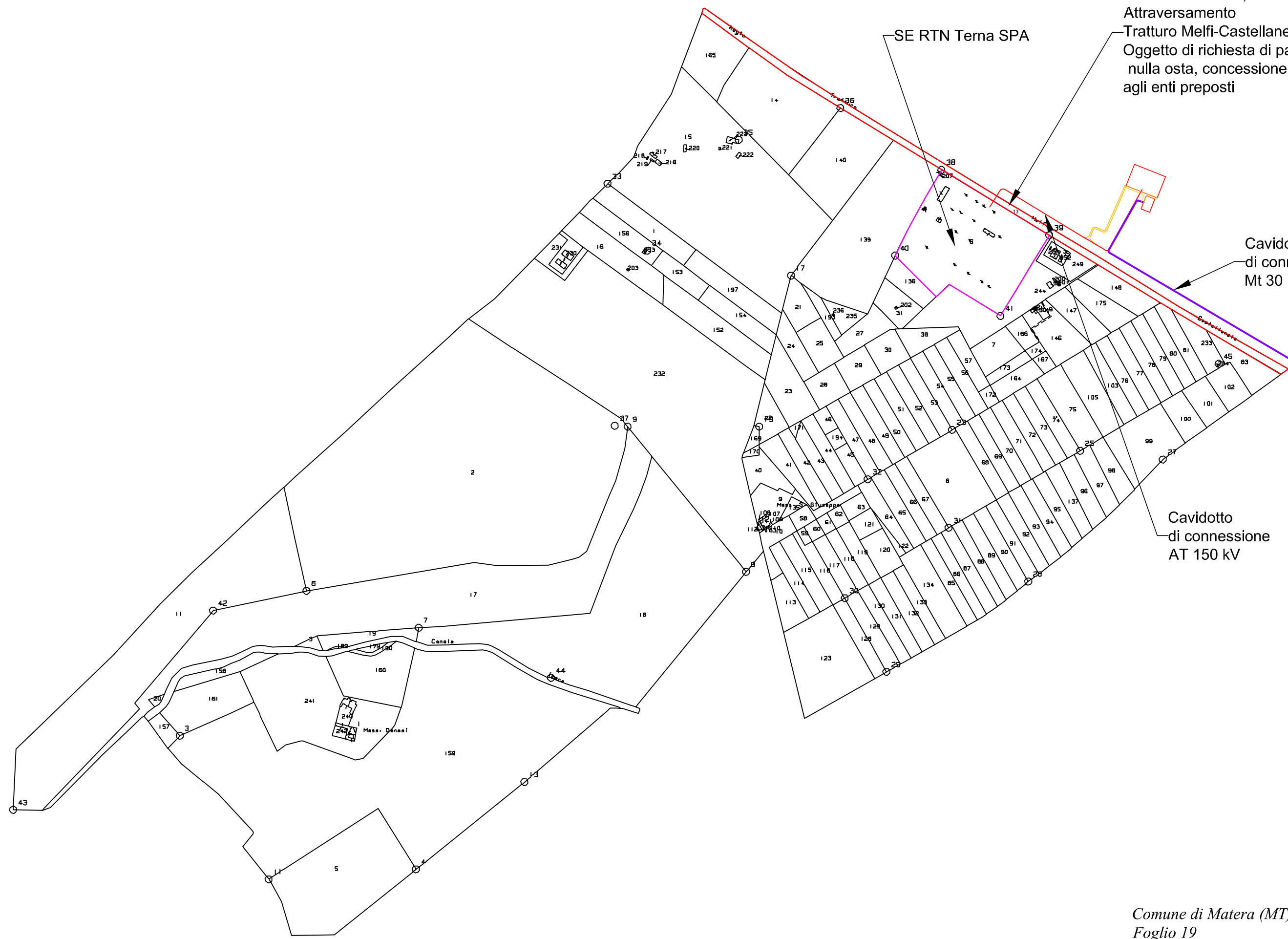
Scala originale 1:4000
Dimensione cornice 3492 000 x 2484 000 metri

Comune Di Matera
FG. 19 Part.ile 13,
Attraversamento
Tratturo Melfi-Castellaneta
Oggetto di richiesta di parere,
nulla osta, concessione
agli enti preposti

SE RTN Tema SPA

Cavidotto
di connessione
Mt 30 kV

Cavidotto
di connessione
AT 150 kV



28-Feb-2019 16.27.15
Prot n T250922/2019

Scala originale 1:4000
Dimensione cornice 3680 000 x 2760 000 metri

Comune di Matera (MT)
Foglio 19

N=1600

E=15100

Comune MATERA
Foglio 19

Visura per immobile

Situazione degli atti informatizzati al 26/10/2021

Data: 26/10/2021 - Ora: 15.29.23 Fine

Visura n.: T310714 Pag: 1

Dati della richiesta	Comune di SANTERAMO IN COLLE (Codice: I330)
	Provincia di BARI
Catasto Terreni	Foglio: 103 Particella: 474

Immobile

N.	DATI IDENTIFICATIVI			DATI CLASSAMENTO					DATI DERIVANTI DA	
	Foglio	Particella	Sub	Porz	Qualità Classe	Superficie(m²)	Deduz	Reddito		
						ha are ca		Dominicale		Agrario
1	103	474		-	SEMINATIVO 2	50 03		Euro 19,38	Euro 12,92	FRAZIONAMENTO del 27/10/2010 protocollo n. BA0551356 in atti dal 27/10/2010 presentato il 26/10/2010 (n. 551356.1/2010)
Notifica				Partita						
Annotazioni				di immobile: sr						

INTESTATO

N.	DATI ANAGRAFICI	CODICE FISCALE	DIRITTI E ONERI REALI
1	EOLICA LUCANA S.R.L. con sede in ROMA	02375420342	(1) Proprieta` per 1/1
DATI DERIVANTI DA		ISTRUMENTO (ATTO PUBBLICO) del 20/01/2011 Nota presentata con Modello Unico in atti dal 03/02/2011 Repertorio n.: 10540 Rogante: PIRRO ANNA Sede: BARI Registrazione: Sede: COMPRAVENDITA (n. 2626.1/2011)	

Unità immobiliari n. 1

Tributi erariali: Euro 0,90

Visura telematica

Visura per immobile

Situazione degli atti informatizzati al 26/10/2021

Dati della richiesta	Comune di SANTERAMO IN COLLE (Codice: I330)
	Provincia di BARI
Catasto Terreni	Foglio: 103 Particella: 473

Immobile

N.	DATI IDENTIFICATIVI			DATI CLASSAMENTO					DATI DERIVANTI DA	
	Foglio	Particella	Sub	Porz	Qualità Classe	Superficie(m²) ha are ca	Deduz	Reddito		
								Dominicale	Agrario	
1	103	473		-	SEMINATIVO 2	1 09 17		Euro 42,29	Euro 28,19	FRAZIONAMENTO del 27/10/2010 protocollo n. BA0551356 in atti dal 27/10/2010 presentato il 26/10/2010 (n. 551356.1/2010)
Notifica				Partita						

INTESTATO

N.	DATI ANAGRAFICI	CODICE FISCALE	DIRITTI E ONERI REALI
1	GALETTA Rosa nata a ALTAMURA il 28/03/1965	GLTRSO65C68A225X*	(1) Proprieta` per 1/1 bene personale

Unità immobiliari n. 1

Tributi erariali: Euro 0,90

Visura telematica

* Codice Fiscale Validato in Anagrafe Tributaria