










LEGENDA

-  LOCALIZZAZIONE DEL TERMINALE GNL
-  Invasi significativi
-  Acque dei laghi di Lesina e Varano destinate alla balneazione
-  Acque destinate alla molluschicoltura - ZONA "A" di cui alla Delibera G.R. n. 786/1999
-  Acque destinate alla molluschicoltura - ZONA "B" di cui alla Delibera G.R. n. 786/1999
-  Aree umide, laghi e stagni idonei alla vita dei pesci
-  Corsi d'acqua con tratti o foce idonei alla vita dei pesci di cui alla Delibera G.R. n. 6415/1997
-  Principali corsi d'acqua
-  Limiti amministrativi regionali

Elenco della classificazione delle acque salmonicole e ciprinicole della Regione Puglia di cui alla Delibera G.R. n. 6415 del 5 agosto 1997		
Prov.	Corpo idrico	Note
BRINDISI	Zona umida Torre Guaceto	Fauna ittica ciprinicola nel tratto terminale
	Fiume Grande	Fauna ittica ciprinicola nello stagno terminale

RIFERIMENTO

REGIONE PUGLIA, 2005, PIANO DI TUTELA DELLE ACQUE NELLA REGIONE PUGLIA, TAV. No. 10.1 "ACQUE SUPERFICIALI A SPECIFICA DESTINAZIONE" (SCALA 1:300,000)

SCALA



FIGURA 5.2

ESTRATTO DAL PIANO DI TUTELA DELLE ACQUE DELLA REGIONE PUGLIA ACQUE SUPERFICIALI A SPECIFICA DESTINAZIONE