






LEGENDA


- Metanodotto in progetto
- - - Metanodotti in esercizio
- - - Metanodotti da porre fuori esercizio e recuperare
- Alternativa di Tracchiato NORD
- Alternativa di Tracchiato SUD

SIMBOLOGIA TEMATICA

Elementi ed ambiti vincolati dal D.Lgs 42/2004

-  Art. 10 – Beni culturali
-  Art. 142 – lett.c – Fiume o corso d'acqua e relative sponde o piedi degli argini (fascia di 150 metri)
-  Art. 142 – lett.f – Parchi e le riserve nazionali o regionali, nonché i territori di protezione esterna a i parchi
Parco fluviale Po piemontese e area contigua
-  Art. 142 – lett.g – Territori coperti da foreste e da boschi
-  Art. 142 – lett.h – Le aree assegnate alle università e le zone gravate da usi civici

Siti Rete Natura 2000

-  ZPS-ZSC – IT1110018 Confluenza Po – Orco – Malone
Riserva naturale dell'Orco e del Malone
-  ZSC – IT1110009 Bosco del Vaje Bosc Grand

Vincolo idrogeologico ai sensi del R.D. 3267/1923

-  Vincolo idrogeologico
-  ASCO – Siti Contaminati

REV	DATA	DESCRIZIONE	ELABORATO	VERIFICATO	APPROVATO
0	06/06/2022	EMISSIONE	CLEMENTI	MOCHI	LUMINARI
Proprietario 			Progettista 		
Metanodotto: Variante Cortemaggiore - Torino DN 400 (16") - DP 24 bar Progetto di Fattibilità Tecnico Economica			Disegno PG-ALT-D-09999		
			Revisione 0		
			Comm. NQ/R21072		
			Cod. tec.		
PLANIMETRIA ALTERNATIVE DI TRACCIATO			Scala 1:50000		