

COROGRAFIA Scala 1:200.000

0	06/06/22	EMISSIONE	MARIONNI	CLEMENTI	LUMINARI
INDICE	DATA	REVISIONI			ELABORATO VERIFICATO APPROVATO
Proprietario		Progettista			Dis. RIM-PRG-D-90102
					Fg. 1 di 3
Metanodotto:					Comm. NQ/R21072
Der. San Benigno Canavese					INDICE
DN 150 (6'') - MOP 64 bar					
Progetto di Fattibilità Tecnica Economica					Scala 1:10000
TRACCIATO CONDOTTA DA RIMUOVERE					Sostituisce il
STRUMENTI DI PIANIFICAZIONE URBANISTICA					Sostituito dal

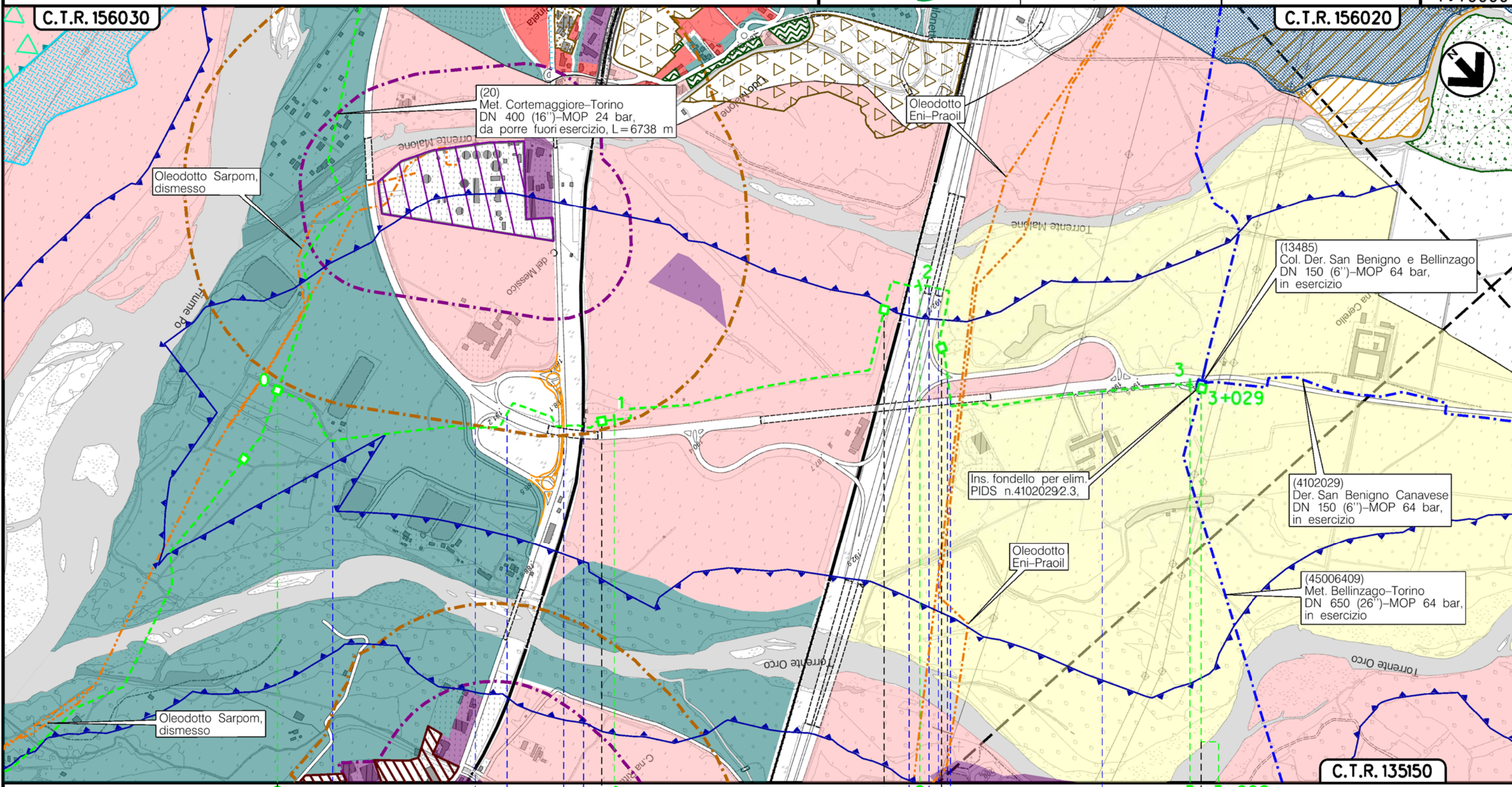
Metanodotto:

Der. San Benigno Canavese
DN 150 (6'') – MOP 64 bar

Progetto di Fattibilità Tecnica Economica

0	06/06/22	EMISSIONE	MARIONNI	CLEMENTI	LUMINARI	Foglio
INDICE	DATA	REVISIONI	ELABORATO	VERIFICATO	APPROVATO	2
Proprietario	Progettista		Dis. RIM-PRG-D-90102			di 3
			Comm. NQ/R21072			Scala
						1:10000

TRACCIATO CONDOTTA DA RIMUOVERE – STRUMENTI DI PIANIFICAZIONE URBANISTICA



CHIVASSO
TORINO
















PIDS/C n.4102029/1km 0+000	PIL n.4102029/2 km 0+967	PIL n.4102029/2.1km 1+849	PIL n.4102029/2.2 km 2+226	PIDS/C n.13485/2	PIDS n.4102029/2.3 km 3+029	PIDS n.13485/1

Strada sterrata Svincolo S.S. n.11 S.P. n.11 S.P. n.220 FF.S. Torino-Milano FF.S. A.V. Torino-Milano Autostrada Torino-Milano Svnc. Autostrada Torino-Milano S.P. n.11 Paroll. S.P. n.11-S.P. n.87










Il presente disegno è di proprietà aziendale e di proprietà tutelata i propri diritti a termine di legge. - La Società tutelera i propri diritti a termine di legge.

LEGENDA

SIMBOLOGIA CARTOGRAFICA

- | | | | |
|---|---|--|---|
|  | Metanodotto in progetto |  | Altre condotte di terzi |
|  | Metanodotti in esercizio |  | Altri metanodotti in progetto |
|  | Metanodotti da porre fuori esercizio e recuperare |  | Gallerie, Tunnel, Mini-Microtunnel, Raise Boring e T.O.C. |
|  | Alternativa di tracciato |  | Impianti di linea in progetto |
|  | Aree impianti stacco-terminale in progetto |  | Impianti di linea su rete in esercizio |
|  | Aree impianti stacco-terminale esistenti |  | Impianti di linea da porre fuori esercizio e recuperare |
|  | Piazzola di stoccaggio tubazioni |  | Depositi temporanei |
|  | Strada di accesso all'impianto |  | Strade di accesso provvisorio |
|  | Adeguamento strade esistenti |  | Limite sovrapposizione fogli |
| | |  | Integrazioni planimetriche di progetto |
| | |  | Integrazioni planimetriche esistenti |

SIMBOLOGIA MECCANICA

- | | |
|---|--|
|  | Punto di intercettazione di linea (P.I.L.) |
|  | Punto di intercettazione di derivazione importante (P.I.D.I.) |
|  | Punto di intercettazione di derivazione semplice con stacco da P.I.L. (P.I.D.S.) |
|  | Punto di intercettazione e derivazione semplice con stacco da Linea (P.I.D.S.) |
|  | Punto di intercettazione con discaggio di allacciamento (P.I.D.A.) |
|  | Punto predisposto per il discaggio di allacciamento (P.P.D.A.) |
|  | Punto di sezionamento elettrico terminale (P.S.E.T.) |
|  | Stazione predisposta per lancio e ricevimento PIG |
|  | Impianto di riduzione/regolazione della pressione |

SIMBOLOGIA TEMATICA

- | | | | | | |
|---|--|---|---|---|---|
|  | Aree residenziali, del centro storico, di ristrutturazione, a capacità insediativa invariata, di conversione, di completamento, di nuovo impianto, fondiaria |  | Nuclei minori a carattere storico artistico ambientale |  | Verde privato |
|  | Aree produttive, da confermare, di completamento, di nuovo impianto, per attività miste commerciali, terziarie, direzionali, a destinazione variabile, ricettive turistiche, agricole |  | Aree urbane alluvionate |  | Cave con fascia di rispetto |
|  | Aree per servizi di interesse comune pubblici e privati, parcheggi, per attività urbane, sanitarie, per l'istruzione, per il distretto produttivo, religiose, verde pubblico, parchi per il gioco e lo sport |  | Risorgiva con fascia di rispetto |  | Impianti tecnologici, in progetto, in esercizio, da dismettere con fascia di rispetto |
|  | Ambiti di trasformazione |  | Aree inondabili |  | Viabilità in progetto |
|  | Aree inondabili |  | Fascia rispetto cimitero |  | Aree potenzialmente dissestabili |
|  | Percorsi panoramici |  | Aree di Vincolo RIR |  | Sede ferroviaria |
|  | Aree di Vincolo RIR |  | Percorsi ciclabili, pedonali |  | Vincolo RIR-Area di esclusione |
|  | Area di salvaguardia ambientale |  | Vincolo RIR-Area di attenzione |  | Area contigua fascia fluviale del Po |
|  | E-Agricola |  | Aree di Vincolo RIR |  | Agricola fluviale |
|  | Agricola a vocazione agrituristica |  | Area di salvaguardia ambientale |  | Agricola produttiva edificata |
|  | Agricola produttiva |  | E-Agricola |  | Agricola speciale |
|  | Agricola periurbana interclusa |  | Agricola a vocazione agrituristica |  | EE-01-Agricola speciale (Comune di Chivasso) |
|  | Aree boscate ripariali (Comune di Volpiano) |  | Agricola produttiva |  | Zone con parziali limitazioni all'uso agricolo (Ambito soggetto al PTO/Po - PdA/Po) (PRG Vigente Comune di Castagneto Po) |
|  | Edifici di valore storico |  | Agricola speciale |  | Terme |
|  | Fascia di pertinenza fluviale |  | EE-01-Agricola speciale (Comune di Chivasso) |  | Limite del sistema delle aree protette |
|  | SIC |  | Zone con parziali limitazioni all'uso agricolo (Ambito soggetto al PTO/Po - PdA/Po) (PRG Vigente Comune di Castagneto Po) |  | Parchi (4204) |
|  | Usi civici 4204 |  | Edifici di valore storico |  | Aree boscate (4204) |
|  | Vincolo paesaggistico dei corsi d'acqua (4204) |  | Fascia di pertinenza fluviale |  | Vincolo monumentale (4204) |

Il presente disegno è di proprietà aziendale - La Società tutelerà i propri diritti a termine di legge.

Progressiva chilometrica	N.
Comuni	
Province	
Impianti	TIPO - N. - PROGR. km
Attraversamenti	TIPOLOGIA ATTRAVERSATA (SS n. **, corso d'acqua, ferrovia, ecc.)
Strade - Piste - Piazzole tubazioni	ACCESSO IMPIANTI ADEGUAMENTI STRADE STRADE PROVVISORIE N. PIAZ. Pn