Firmato digitalmente da
GIUSEPPE BERNARDO
CN = BERNARDO GIUSEPPE
C = IT

SOVRAPPOSIZIONE MAPPA CATASTALE E AREE DI INTERVENTO E VINCOLO IDROGEOLOGICO

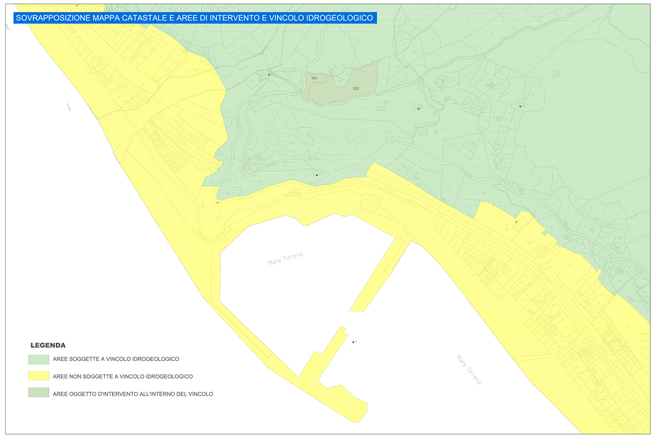

SOVRAPPOSIZIONE MAPPA CATASTALE E SCHEMA SMALTIMENTO ACQUE

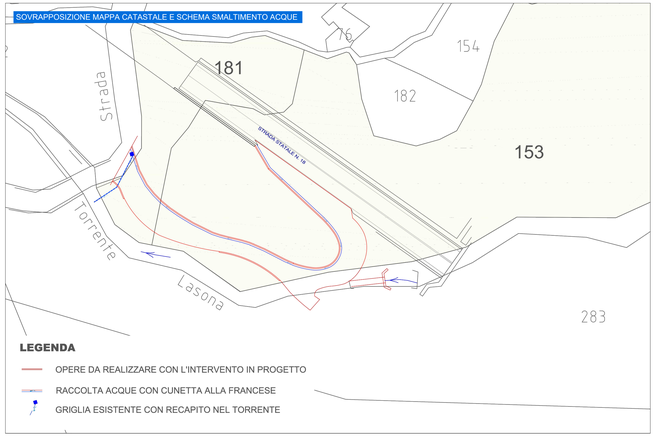

PLANIMETRIA DI SOVRAPPOSIZIONE PCS E INTERVENTI DI PROGETTO - scala 1:2000

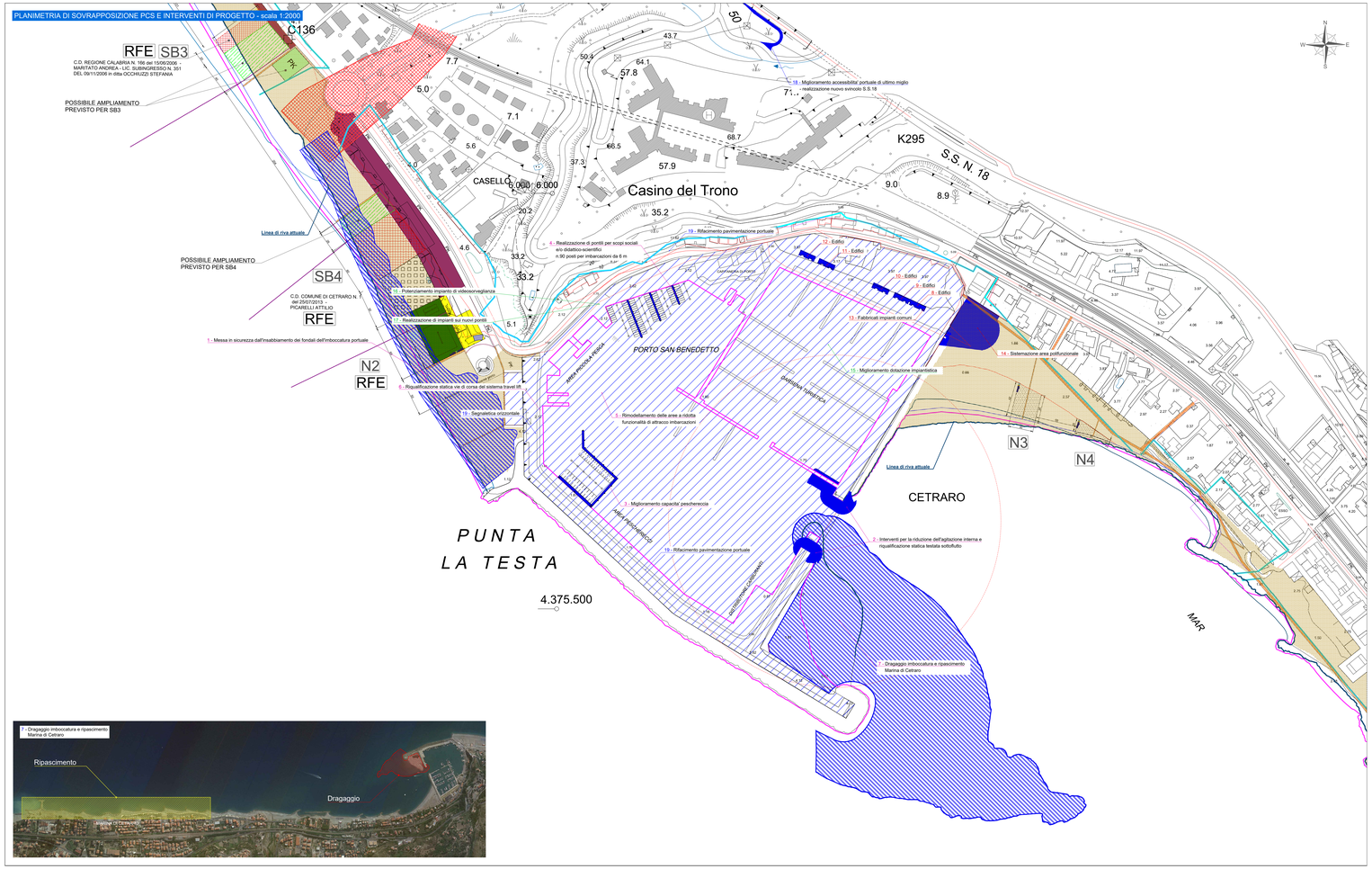

PLANIMETRIA DI SOVRAPPOSIZIONE PCS E INTERVENTI DI PROGETTO - MARINA DI CETRARO- scala 1:2000

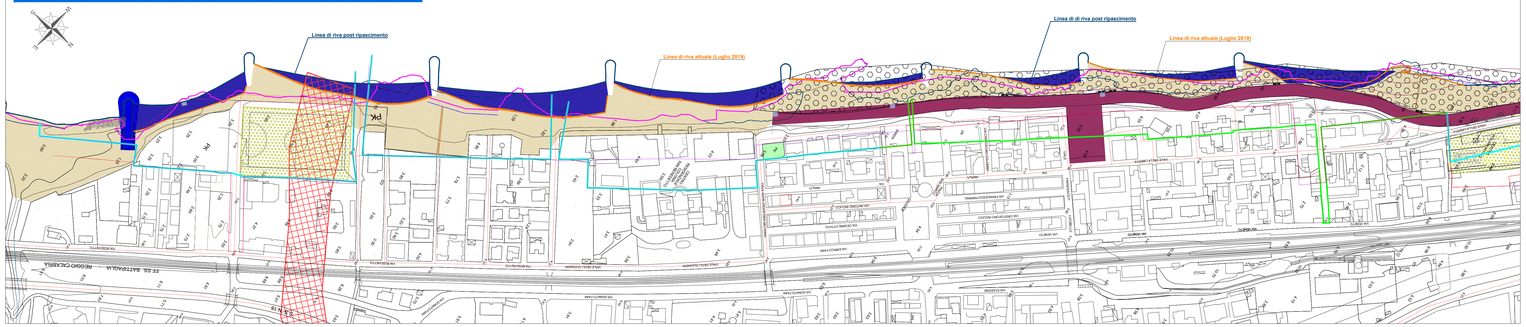
Linea di riva post ripascimento
Linea di riva attuale (Luglio 2019)
Linea di riv di riva post ripascimento
Linea di riva attuale (Luglio 2019)
PK
SS 18 - STRADA STATALE N. 18
PROGRESSIVA CHILOMETRICA
LUNGOMARE DI CETRARO
VIA CORSO
VIA CORSO
VIA CORS