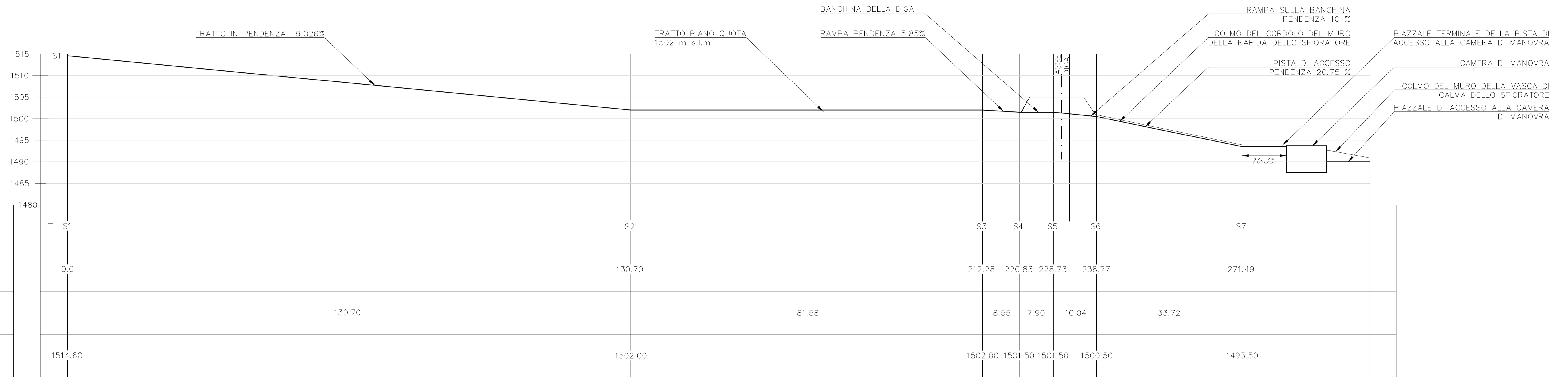


# PROFILO DELLA STRADA DI SERVIZIO

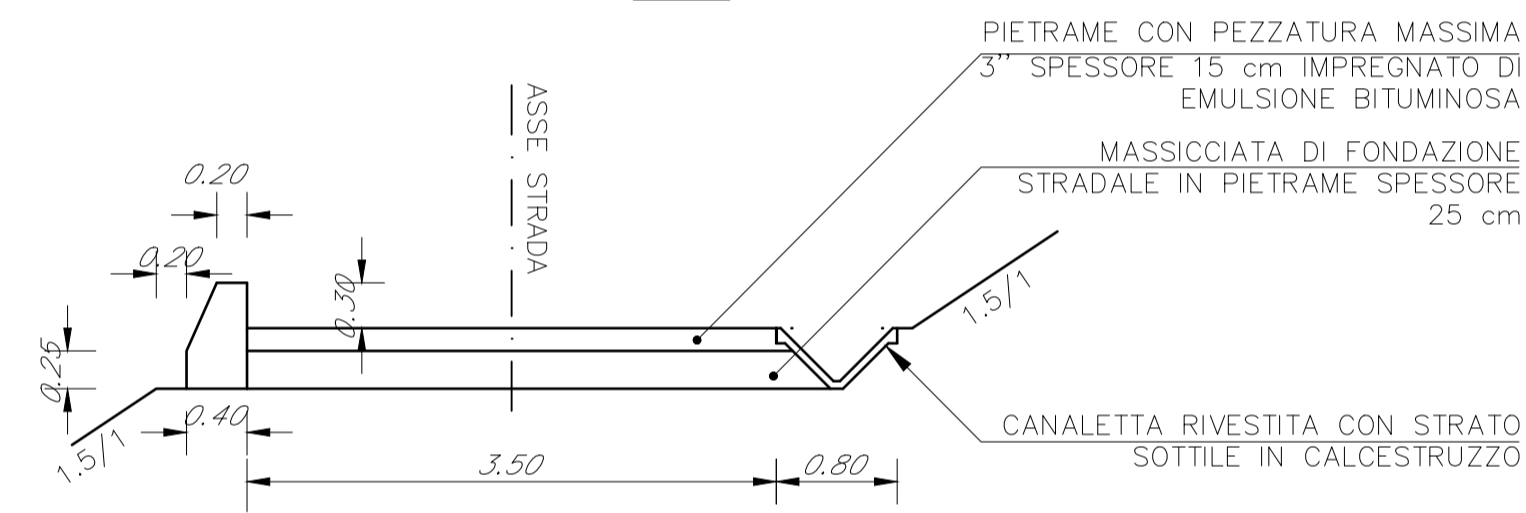
DALL' PUNTO NOTEVOLE S1 AL PUNTO NOTEVOLE S7

SCALA 1:500 / 1:1000



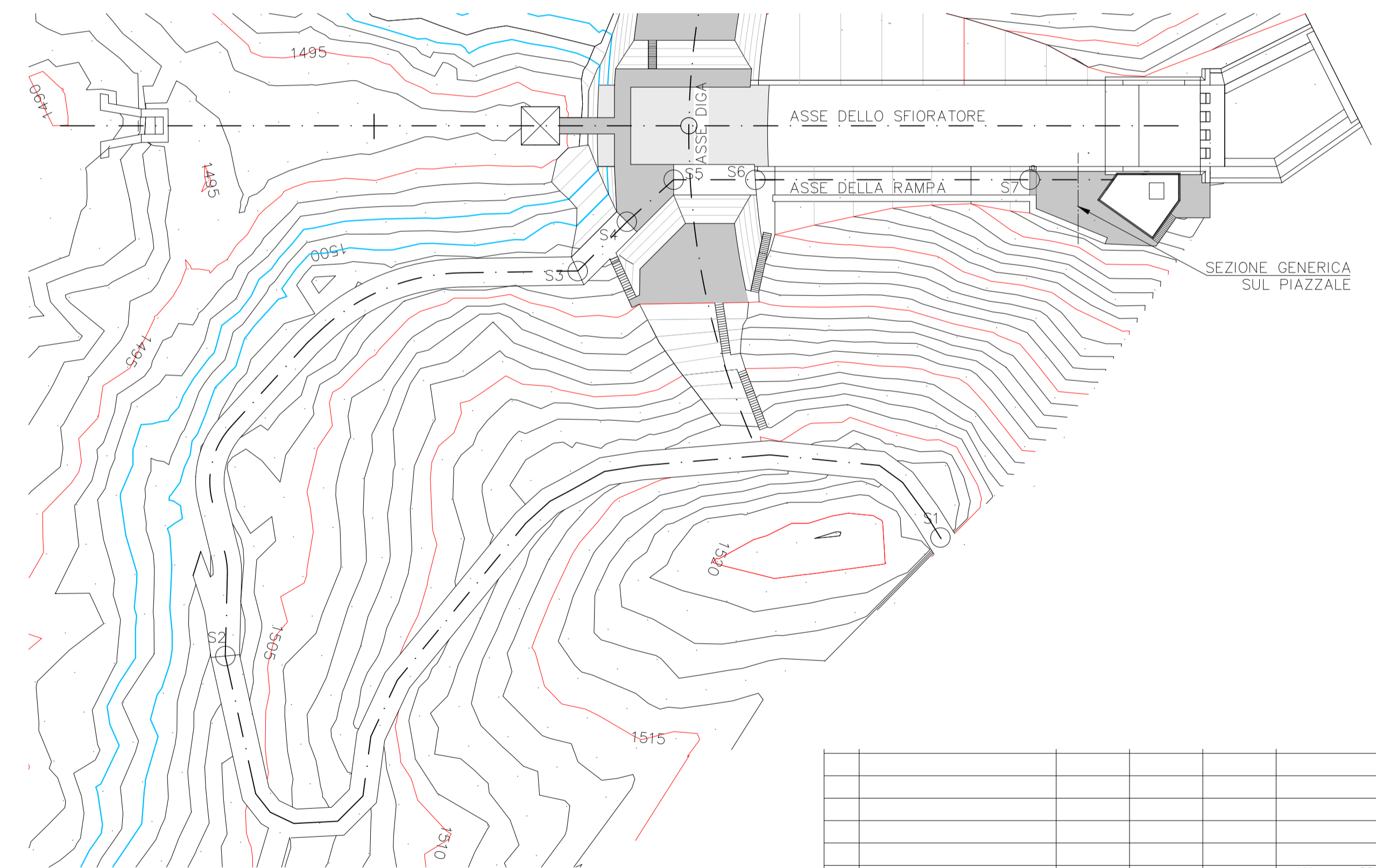
## SEZIONE CORRENTE A MONTE DELLA DIGA

SCALA 1:50 / 1:100



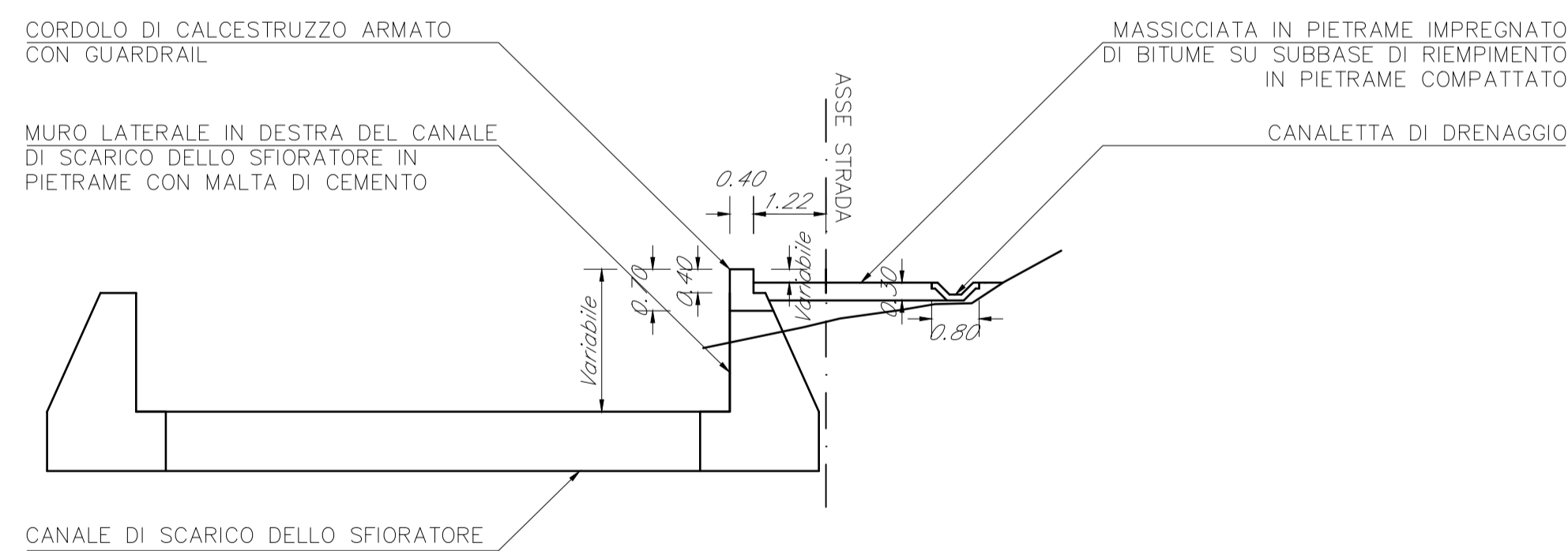
## PIANTA DELLA STRADA DI SERVIZIO

SCALA 1:500 / 1:1000



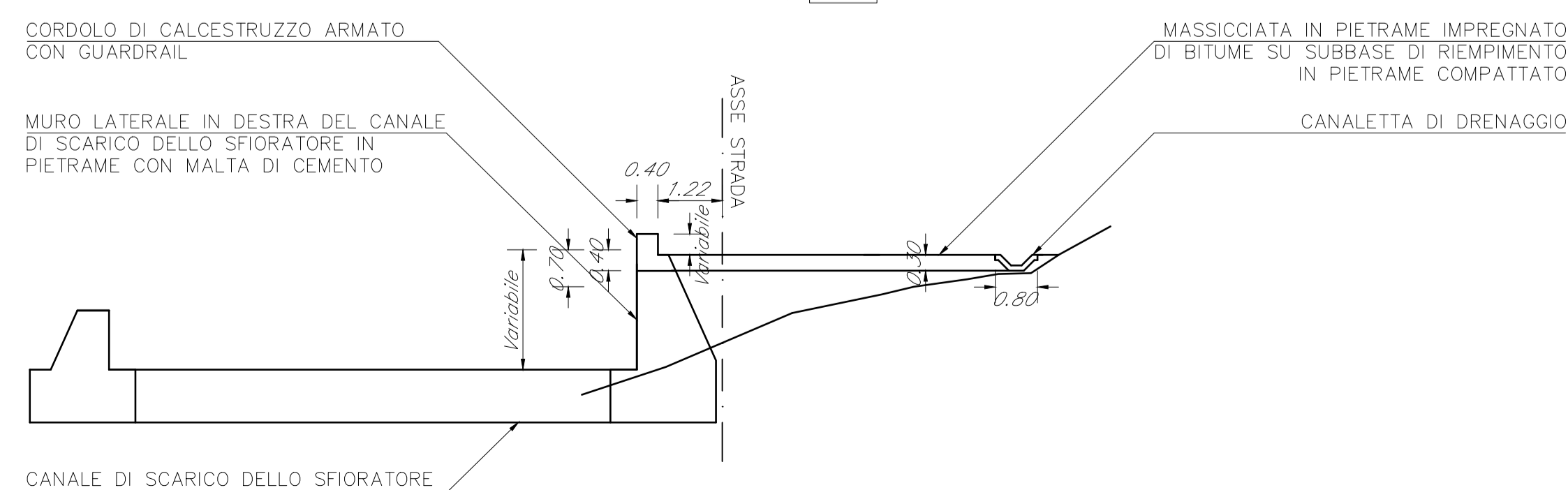
## SEZIONE CORRENTE SULLA RAMPA

SCALA 1:100 / 1:200




## SEZIONE GENERICA SUL PIAZZALE

SCALA 1:100 / 1:200



REV	DESCRIZIONE	DISEGNATO	REVISIONATO	APPROVATO	YY	mm	DD	DATA

D227



IMPIANTO IDROELETTRICO DI RIGOSO  
 RECUPERO DELLA DIGA DI LAGO VERDE  
 PROGETTO DEFINITIVO  
 STRADA DI SERVIZIO

