SISTEMAZIONI PROFONDE – 1:500

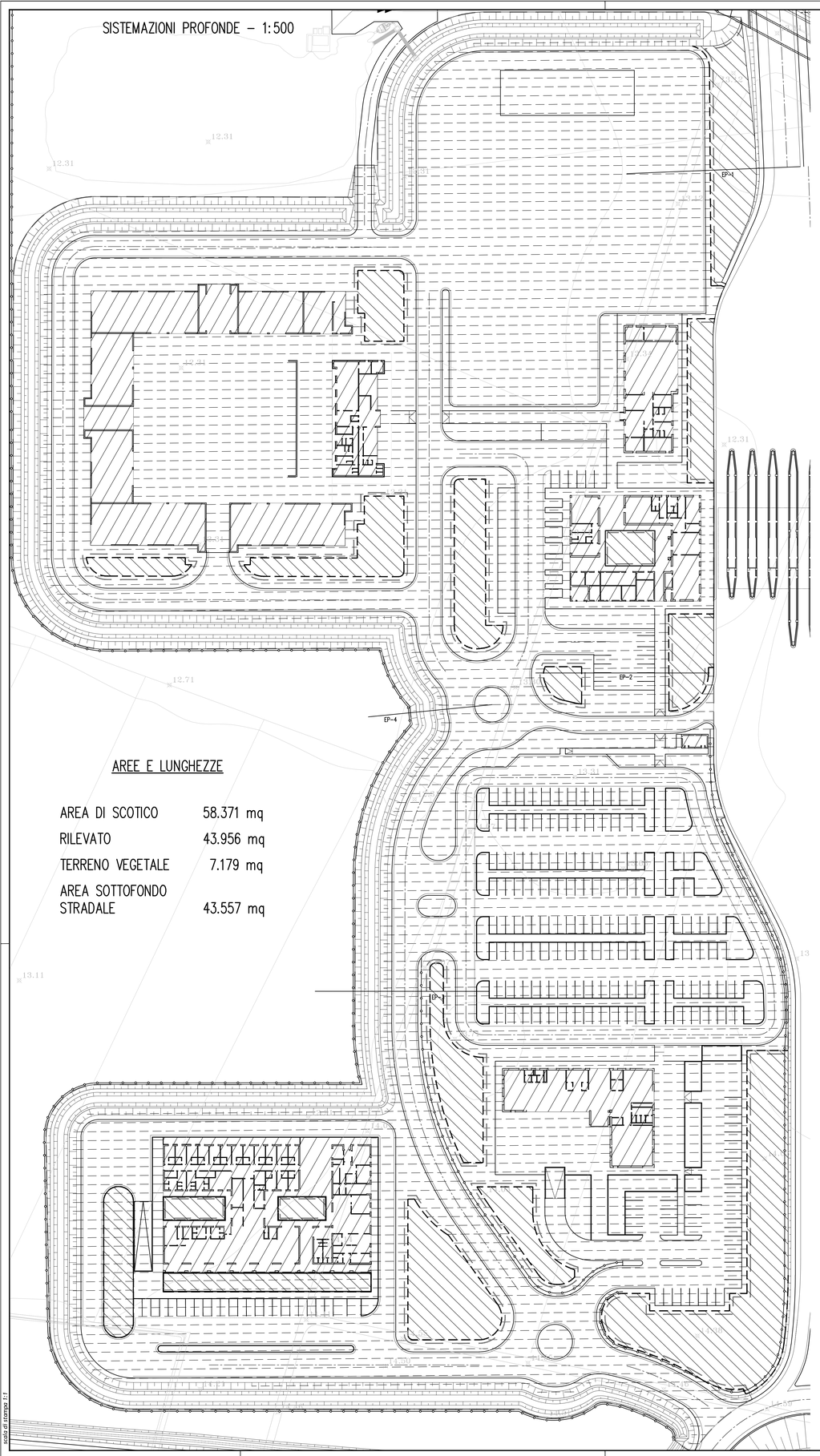

AREE E LUNGHEZZE

AREA DI SCOTICO	58.371 mq
RILEVATO	43.956 mq
TERRENO VEGETALE	7.179 mq
AREA SOTTOFONDO STRADALE	43.557 mq

SISTEMAZIONI SUPERFICIALI – 1:500

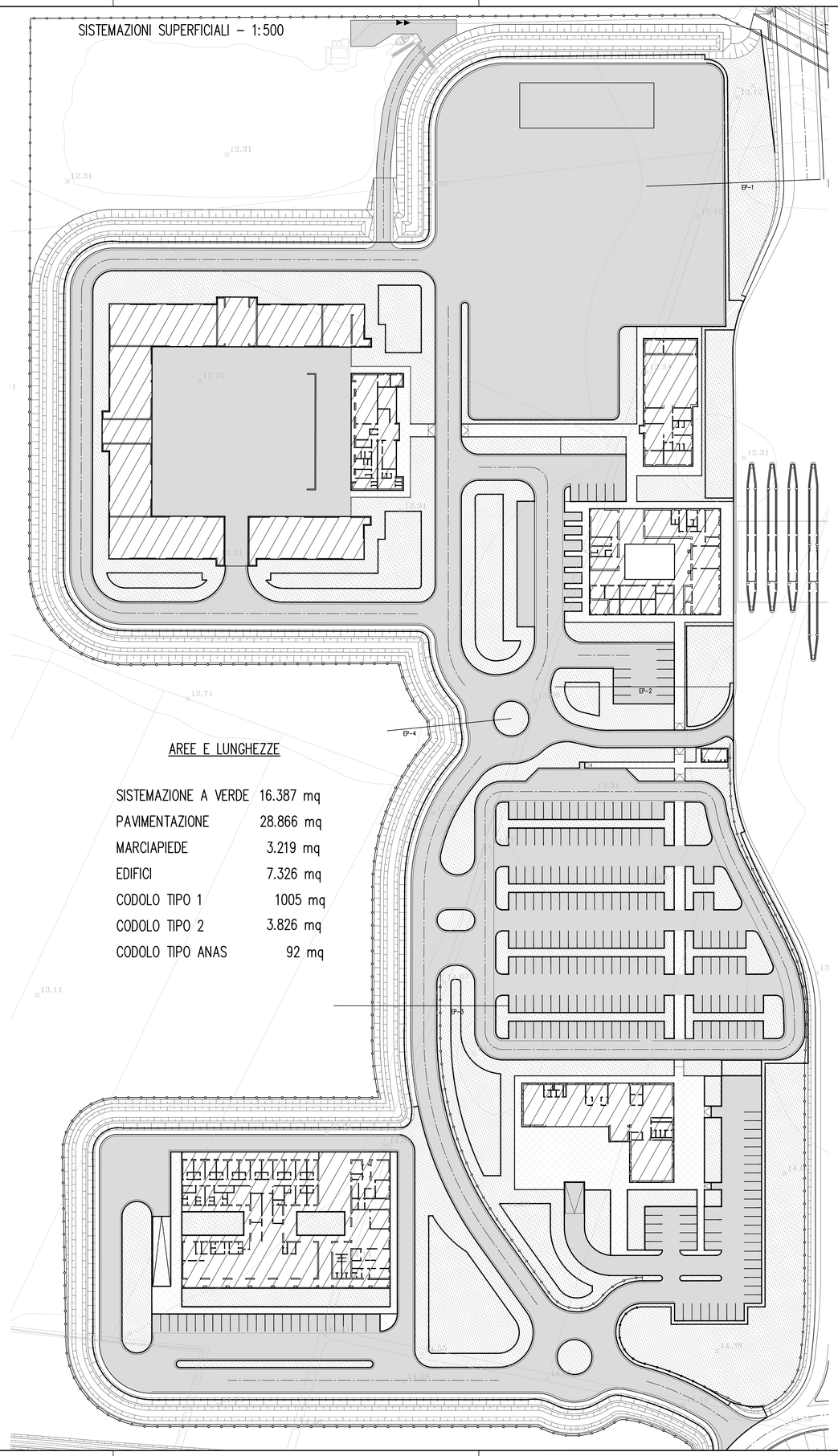

AREE E LUNGHEZZE

SISTEMAZIONE A VERDE	16.387 mq
PAVIMENTAZIONE	28.866 mq
MARCIAPIEDE	3.219 mq
EDIFICI	7.326 mq
CODOLO TIPO 1	1005 mq
CODOLO TIPO 2	3.826 mq
CODOLO TIPO ANAS	92 mq

QUADRO D'UNIONE

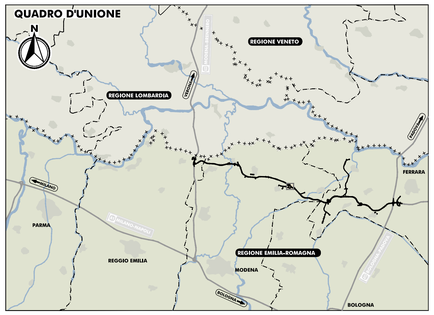

LEGENDA

- RILEVATO
- MATERIALE DI RIEMPIMENTO IN TERRENO VEGETALE
- EDIFICI
- SISTEMAZIONE A VERDE
- PAVIMENTAZIONE IN CONGLOMERATO BITUMINOSO
- MARCIAPIEDE
- LIMITE SCOTICO
- LIMITE SOTTOFONDO STRADALE
- LIMITE RILEVATO - RIEMPIMENTO VEGETALE
- CORDOLO TIPO 1 -12x25cm
- CORDOLO TIPO 2 - 15x25cm
- CORDOLO TIPO ANAS - 20x40cm

ELABORATI DI RIFERIMENTO

PD_0_000_00000_0_GE_KT_01 - ELENCO NORMATIVE DI RIFERIMENTO
PD_0_000_00000_0_GE_KT_02 - VITA UTILE E CLASSI D'USO DELLE OPERE
PD_0_V00_0ST00_0_OM_ST_03 - SEZIONI TIPO - VIABILITA' CATEGORIA C2. Tavola 1/2
PD_0_V00_0ST00_0_OM_ST_04 - SEZIONI TIPO - VIABILITA' CATEGORIA C2. Tavola 2/2
PD_0_V00_0ST00_0_OM_ST_01 - SEZIONI TIPO - VIABILITA' CATEGORIA F2. Tavola 1/2
PD_0_V00_0ST00_0_OM_ST_02 - SEZIONI TIPO - VIABILITA' CATEGORIA F2. Tavola 2/2
PD_0_S03_SRA00_0_SO_PL_01 - PLANIMETRIA DI DETTAGLIO AREE DI ESAZIONE E PARCHEGGIO
PD_1_S03_SRA00_0_SO_PC_02 - AREE DI ESAZIONE E PARCHEGGIO: FINITURE E DETTAGLI. TAVOLA 2/2

CARATTERISTICHE DEI MATERIALI

PER CARATTERISTICHE DEI MATERIALI VEDERE ELABORATO :
PD_0_0000_0000_0_GE_TB_01 - TABELLA MATERIALI E CLASSI DI ESPOSIZIONE CALCESTRUZZO

NOTE

_TUTTE LE MISURE SONO ESPRESSE IN CENTIMETRI
_TUTTE LE QUOTE ALTIMETRICHE SONO ESPRESSE IN METRI s.l.m.
_TUTTI GLI ANGOLI SONO ESPRESSI IN GRADI SESSADECIMALI

IL CONCEDENTE

Regione Emilia-Romagna

IL CONCESSIONARIO

ARC AUTOSTRADA REGIONALE CISPADANA

AUTOSTRADA REGIONALE CISPADANA
DAL CASELLO DI REGGIOLO-ROLO SULLA A22 AL CASELLO DI FERRARA SUD SULLA A13

CODICE C.U.P. E81B08000060009

PROGETTO DEFINITIVO

ASSE AUTOSTRADALE (COMPRENSIVO DEGLI INTERVENTI LOCALI DI COLLEGAMENTO VIARIO AL SISTEMA AUTOSTRADALE)

PROGETTAZIONE STRADALE
INTERCONNESSIONI E SVINCOLI
SVINCOLO DI SAN FELICE SUL PANARO-FINALE EMILIA
AREE DI ESAZIONE E PARCHEGGI: FINITURE E DETTAGLI. TAVOLA 1/2

IL PROGETTISTA
PIACENTINI INGEGNERI S.r.l.
Ing. Luca Piacentini
Albo Ing. Bologna n° 4152

RESPONSABILE INTEGRAZIONE PRESTAZIONI SPECIALISTICHE
Ing. Emilio Salsi
Albo Ing. Reggio Emilia n° 945

IL CONCESSIONARIO
Autostrade Regionali Cispadane S.p.A.
IL PRESIDENTE
Graziano Pettarini

REV.	DATA	DESCRIZIONE	REDAZIONE	CONTROLLO	APPROVAZIONE
G					
F					
E					
D					
C					
B					
A	17.04.2012	Emissione	Fantoni	Piacentini	Salsi

IDENTIFICAZIONE ELABORATO

NUM. PROGR.	FASE	LOTTO	GRUPPO	CODICE OPERA MEF	TRATTO OPERA	ANNO	TIPO ELABORATO	PROGRESSIVO	REV.
119 5	P D	1	S 0 3	S R A 0 0	0	S D	P C	0 1	A

DATA: MAGGIO 2012
SCALA: 1:500

IL PRESENTE DOCUMENTO NON POTRA' ESSERE COPIATO, RIPRODOTTO O ALTRIMENTI PUBBLICATO, IN TUTTO O IN PARTE, SENZA IL CONSENSO SCRITTO DEL CONCEDENTE. OGNI UTILIZZO NON AUTORIZZATO SARA' PERSEGUITO A NORMA DI LEGGE
THIS DOCUMENT MAY NOT BE COPIED, REPRODUCED OR PUBLISHED, EITHER IN PART OR IN ITS ENTIRETY, WITHOUT THE WRITTEN PERMISSION OF ARCESIA CONCESSIONAL UNAUTHORIZED USE WILL BE PROSECUTED BY LAW.

Scala di stampa: 1:1