

LEGENDA

 TERMINALE GNL

NOTA

LA LEGENDA DELLA TAVOLA È RIPORTATA
IN FIGURA 8.2b

RIFERIMENTO

COMUNE DI BRINDISI - UFFICIO URBANISTICA E ASSETTO DEL TERRITORIO, "PUTT/PAESAGGIO/ATD
AMBITI TERRITORIALI DISTINTI - TIPIZZAZIONE" (SCALA 1:10,000), SITO WEB: <http://www.urbanistica.brindisi.it/>.

SCALA

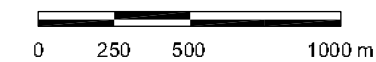


FIGURA 8.2a


ESTRATTO DAL PUTT
AMBITI TERRITORIALI DISTINTI (ATD)

LEGENDA


Ambiti Territoriali Distinti



ulteriori rappresentazioni grafiche



**Codice Tutela Beni Monumentali
 Paesaggistici Storici e Artistici
 BENI TUTELATI PER LEGGE**



**DM.25/10/1999_DM.10/01/2000
 Sito di Interesse Nazionale
 sottoposto a CARATTERIZZAZIONE
 Perimetrazione ed Area**

RIFERIMENTO

COMUNE DI BRINDISI - UFFICIO URBANISTICA E ASSETTO DEL TERRITORIO,
 "PUTT/PAESAGGIO/ATD AMBITI TERRITORIALI DISTINTI - TIPIZZAZIONE"
 (SCALA 1:10,000), SITO WEB: <http://www.urbanistica.brindisi.it/>

FIGURA 8.2b

ESTRATTO DAL PUTT
 AMBITI TERRITORIALI DISTINTI (ATD)