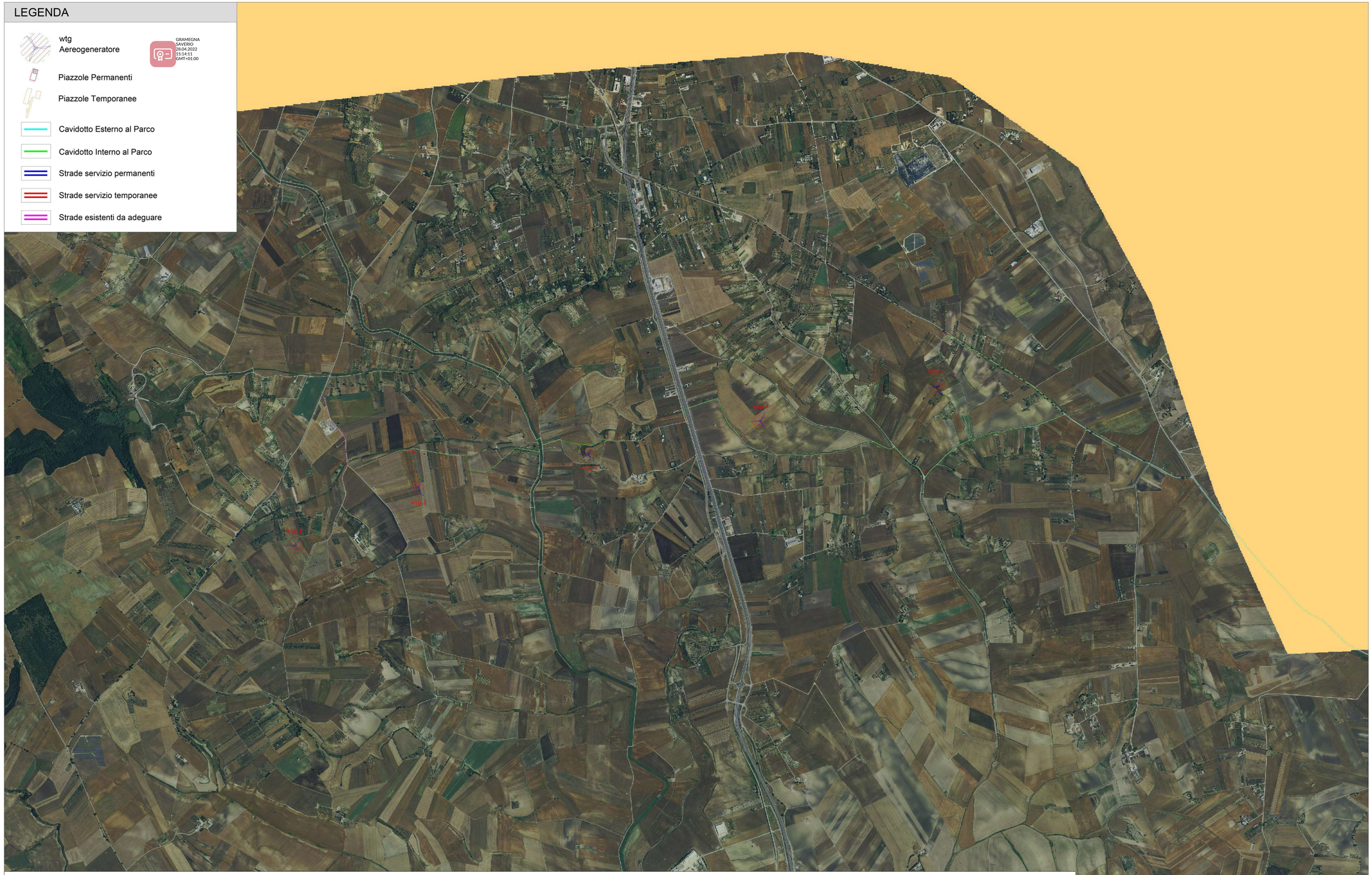

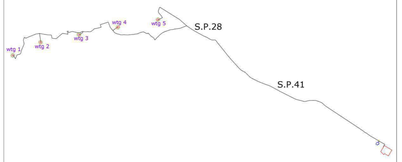

wtg	Latitudine	Longitudine	UTM84-33 N	UTM84-33 N
1	40°45'55.97"N	16°31'12.33"E	4513842.91 m N	628273.69 m E
2	40°46'11.17"N	16°31'55.92"E	4514329.51 m N	629310.39 m E
3	40°46'19.65"N	16°32'57.50"E	4514616.00 m N	630749.70 m E
4	40°46'27.76"N	16°33'59.75"E	4514892.87 m N	632204.09 m E
5	40°46'36.20"N	16°35' 3.85"E	4515179.00 m N	633702.00 m E

S.E.	Latitudine	Longitudine	UTM	UTM
Terna	40°43'52.01"N	16°41' 2.82"E	4510273.84 m N	642214.92 m E
Utente	40°44' 2.24"N	16°40'51.27"E	4510583.36 m N	641937.74 m E

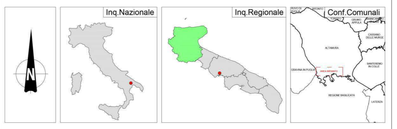

REGIONE PUGLIA	PROVINCIA DI BARI	COMUNE DI ALTAMURA

Denominazione impianto: **LA MARINELLA**

Ubicazione: **Comune di Altamura (BA)**
Località "La Marinella"

Foglio: 256 / 238 / 242 / 243 / 246
Particelle: varie

PROGETTO DEFINITIVO

di un Parco Eolico composto da n. 5 aerogeneratori di potenza nominale pari a 6,6 MW, di potenza complessiva pari a 33 MW da ubicarsi in agro del comune di Altamura (BA) località "La Marinella", delle opere connesse e delle infrastrutture indispensabili da ubicarsi in agro del comune di Matera (MT).

PROPONENTE:
LA MARINELLA S.r.l.
VIA ANDREA GIORGIO n.20
ALTAMURA (BA) - 70022
P.IVA 08533880723
PEC: parcomarinella@pec.it

Codice Autorizzazione Unica Y1RLLJ0

ELABORATO
Piano di Tutela delle Acque

Tav. n° **11AP**

Scala **1:10.000**

Aggiornamenti	Numero	Data	Motivo	Eseguito	Verificato	Approvato
	Rev 0	Aprile 2022	Istanza VIA art.23 D.Lgs 152/06 – Istanza Autorizzazione Unica art.12 D.Lgs 387/03			

IL PROGETTISTA
Dott. Ing. SAVERIO GRAMEGNA
Via Caduti di Nassiriya n.179
70022 Altamura (BA)
Ordine degli Ingegneri di Bari n. 8443
PEC: saverio.gramegna@ingpec.eu
Cell: 3298812690

IL TECNICO
Dott. Ing. SAVERIO GRAMEGNA
Via Caduti di Nassiriya n.179
70022 Altamura (BA)
Ordine degli Ingegneri di Bari n. 8443
PEC: saverio.gramegna@ingpec.eu
Cell: 3298812690

Spazio riservato agli Enti

Tutti i diritti sono riservati, la riproduzione anche parziale del disegno è vietata.

- Confini Comunali
- Aeroporti
- Locali
- E
- SP
- SS
- A
- Canale Principale dell'Acquedotto Pugliese
- Aree di tutela per approvvigionamento idrico di emergenza
- Aree di tutela quali-quantitativa
- Aree vulnerabili alla contaminazione salina
- Aree di tutela quantitativa
- Tipo A
- Tipo B
- Tipo C
- Acque superficiali destinate alla produzione di acqua potabile
- Regime ordinario
- Regime emergenziale
- 3-1-1 / IT16BSAL-MIOCO / SALENTO MIOCENICO CENTRO-ORIENTALE
- 1-1-1 / IT16AGAR-CO / GARGANO CENTRO-ORIENTALE
- 2-1-2 / IT16AMUG-AL / ALTA MURGIA
- 2-1-3 / IT16AMUG-BRA / MURGIA BRADANICA
- 2-1-1 / IT16AMUG-CO / MURGIA COSTIERA
- 2-1-4 / IT16AMUG-TA / MURGIA TARANTINA
- 2-2-3 / IT16ASALEN-CM / SALENTO CENTRO-MERIDIONALE
- 2-2-1 / IT16ASALEN-COS / SALENTO COSTIERO
- 2-2-2 / IT16ASALEN-CS / SALENTO CENTRO-SETTENTRIONALE
- Perimetrazione Area Sensibile
- Bacino Area Sensibile
- Zone Vulnerabili da Nitrati
- Aree a monitoraggio di approfondimento