


































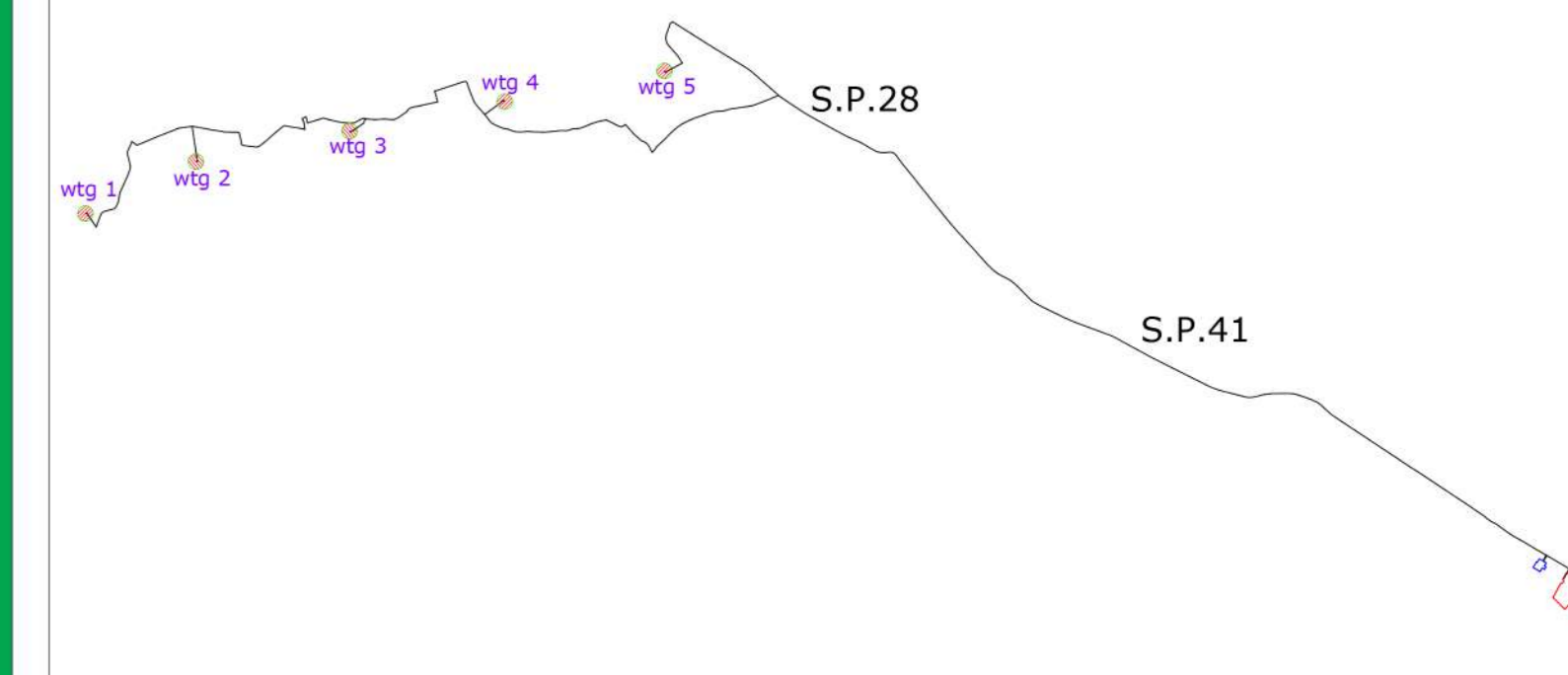


LEGENDA

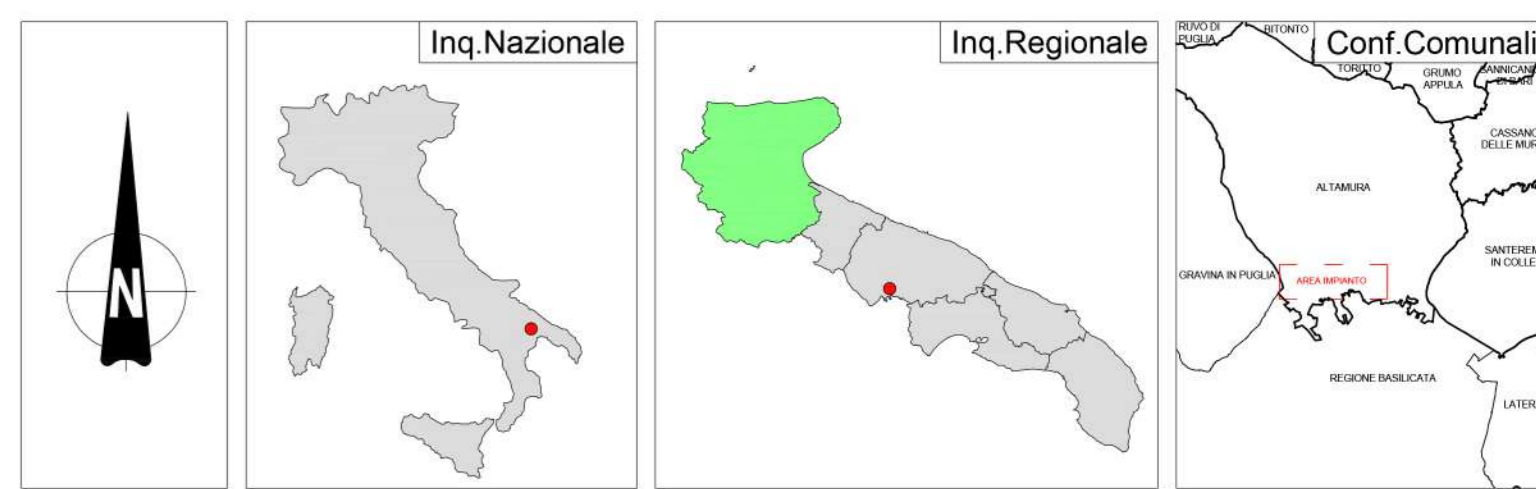
-  wtg
Aereogeneratore
-  Piazzole Permanenti
-  Piazzole Temporanee
-  Cavidotto Esterno al Parco
-  Cavidotto Interno al Parco
-  Cavidotto in AT
-  Strade servizio permanenti
-  Strade servizio temporanee
-  Strade esistenti da adeguare
-  Sottostazione elettrica Terna (Matera)
-  Stazione elettrica Utente di Progetto (Condominio)

- PPTR COMPONENTI GEOMORFOLOGICHE**
-  UCP_versanti_pendenza20%
 -  UCP_Lame_gravine
 -  UCP_Inghiottoi_50m
 -  UCP_Grotte_100m
 -  UCP_geositi_100m
 -  UCP_Doline
 -  UCP_Cordon Dunari
- COMPONENTI IDROLOGICHE**
-  UCP_Vincolo idrogeologico
 -  UCP_Sorgenti_25m
 -  UCP_connesioneRER_100m
 -  BP_142_C_150m
 -  BP_142_B_300m
 -  BP_142_A_300m
- COMPONENTI BOTANICO VEGETAZIONALI**
-  UCP_rispetto boschi
 -  UCP_Pascoli_naturali
 -  UCP_Formazioni arbustive
 -  UCP_Aree_Umide
 -  BP_142_I
 -  BP_142_G
- COMPONENTI AREE PROTETTE**
-  UCP_rispetto parchi_100m
 -  UCP_rilevanza naturalistica
 -  BP_142_F
- COMPONENTI CULTURALI**
-  UCP_stratificazione insediativa_siti storico culturali
 -  UCP_stratificazione insediativa_rete tratturi
 -  UCP_paesaggi rurali
 -  UCP_citta consolidata
 -  UCP_ree_a_rischio_archeologico
 -  UCP_area_rispetto_zone interesse archeologico
 -  UCP_area_rispetto_siti storico culturali
 -  UCP_area_rispetto_rete tratturi
 -  BP_142_M
 -  BP_142_H_VALIDATE
 -  BP_142_H
 -  BP_136
- COMPONENTI PERCETTIVE**
-  UCP_strade valenza paesaggistica_pol
 - UCP_strade valenza paesaggistica
 - UCP_strade panoramiche
 - UCP_luoghi panoramici_pol
 - UCP_luoghi panoramici
 - UCP_coni visuali



wtg	Latitudine	Longitudine	UTM84-33 N	UTM84-33 E
1	40°45'55.97"N	16°31'12.33"E	4513842.91 m N	628273.69 m E
2	40°46'11.17"N	16°31'55.92"E	4514329.51 m N	629310.39 m E
3	40°46'19.65"N	16°32'57.50"E	4514616.00 m N	630749.70 m E
4	40°46'27.76"N	16°33'59.75"E	4514892.87 m N	632204.09 m E
5	40°46'36.20"N	16°35' 3.85"E	4515179.00 m N	633702.00 m E

S.E.	Latitudine	Longitudine	UTM	UTM
Terna	40°43'52.01"N	16°41' 2.82"E	4510273.84 m N	642214.92 m E
Utente	40°44' 2.24"N	16°40'51.27"E	4510583.36 m N	641937.74 m E



REGIONE PUGLIA 	PROVINCIA DI BARI 	COMUNE DI ALTAMURA 
--	---	--

Denominazione esplicita: **LA MARINELLA**

Ubicazione: **Comune di Altamura (BA)** Foglio: 258/228/242/243/246
Località "La Marinella" Particelle: varie

PROGETTO DEFINITIVO

di un Parco Eolico composto da n. 5 aerogeneratori di potenza nominale pari a 6,6 MW, di potenza complessiva pari a 33 MW da ubicarsi in agro del comune di Altamura (BA) località "La Marinella", delle opere connesse e delle infrastrutture indispensabili da ubicarsi in agro del comune di Matera (MT).

PROFONDATE: **LA MARINELLA S.r.l.**
VIA ANDREA GIORGIO n.20
ALTAMURA (BA) - 70022
P.IVA 0853380723
PEC: paescomarrella@pec.it

Codice Autorizzazione Unica **Y1RLLJ0**

ELABORATO: **PPTR Generale Puglia** Titolo n° **1AP 1.2**

Numero	Data	Modulo	Elaborato	Verificato	Approvato
Rev 01	Aprile 2022	Stanza VA art 23 D.Lgs 151/05 - Stanza Autorizzazione Unica art 10 D.Lgs 387/05			

IL PROGETTISTA
Dot. Ing. SAVERIO GRAMEGNA
Via Casali di Nesporella n. 179
70022 Altamura (BA)
Ordine degli Ingegneri di Bari n. 8443
PEC: saverio.gramegna@ingpec.eu
Cod. 3296672690

IL TECNICO
Dot. Ing. SAVERIO GRAMEGNA
Via Casali di Nesporella n. 179
70022 Altamura (BA)
Ordine degli Ingegneri di Bari n. 8443
PEC: saverio.gramegna@ingpec.eu
Cod. 3296672690

Spazio riservato agli Enti