













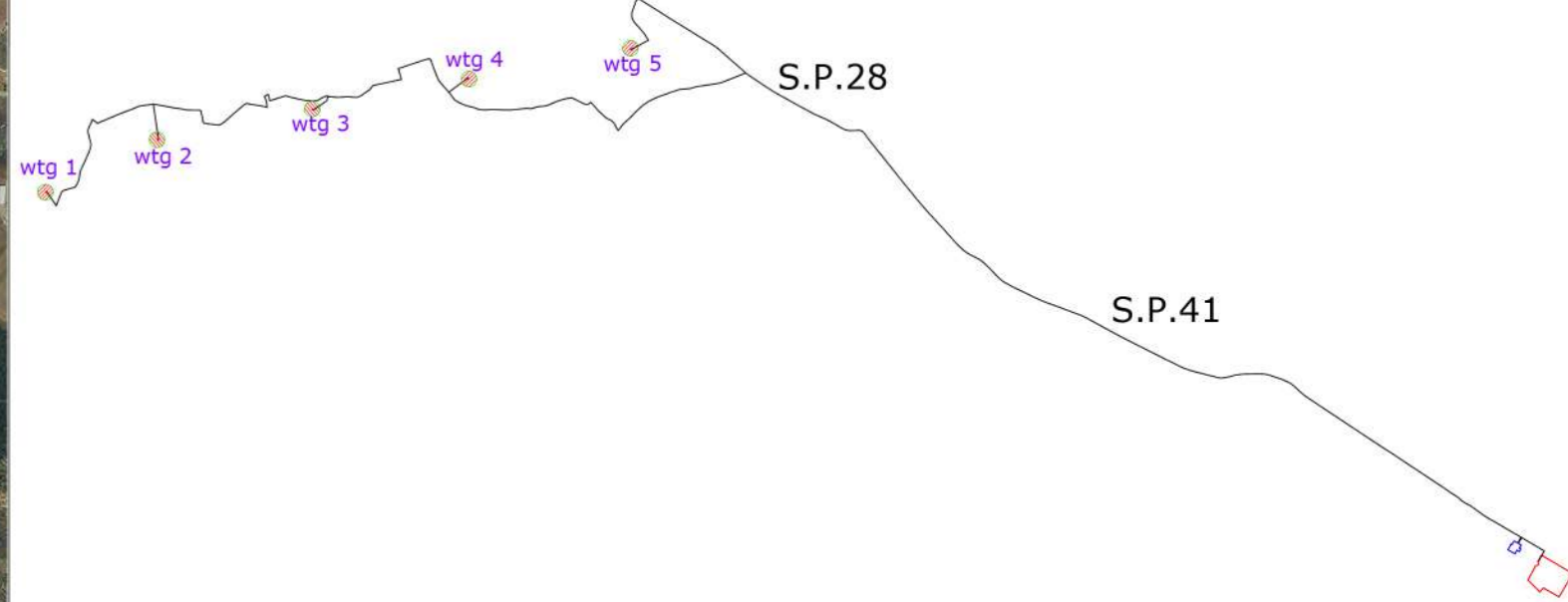


**LEGENDA**

-  wtg  
Aereogeneratore
-  Piazzole Permanenti
-  Piazzole Temporanee
-  Cavidotto Esterno al Parco
-  Cavidotto Interno al Parco
-  Cavidotto in AT
-  Strade servizio permanenti
-  Strade servizio temporanee
-  Strade esistenti da adeguare
-  Sottostazione elettrica Terna (Matera)
-  Stazione elettrica Utente di Progetto (Condominio)

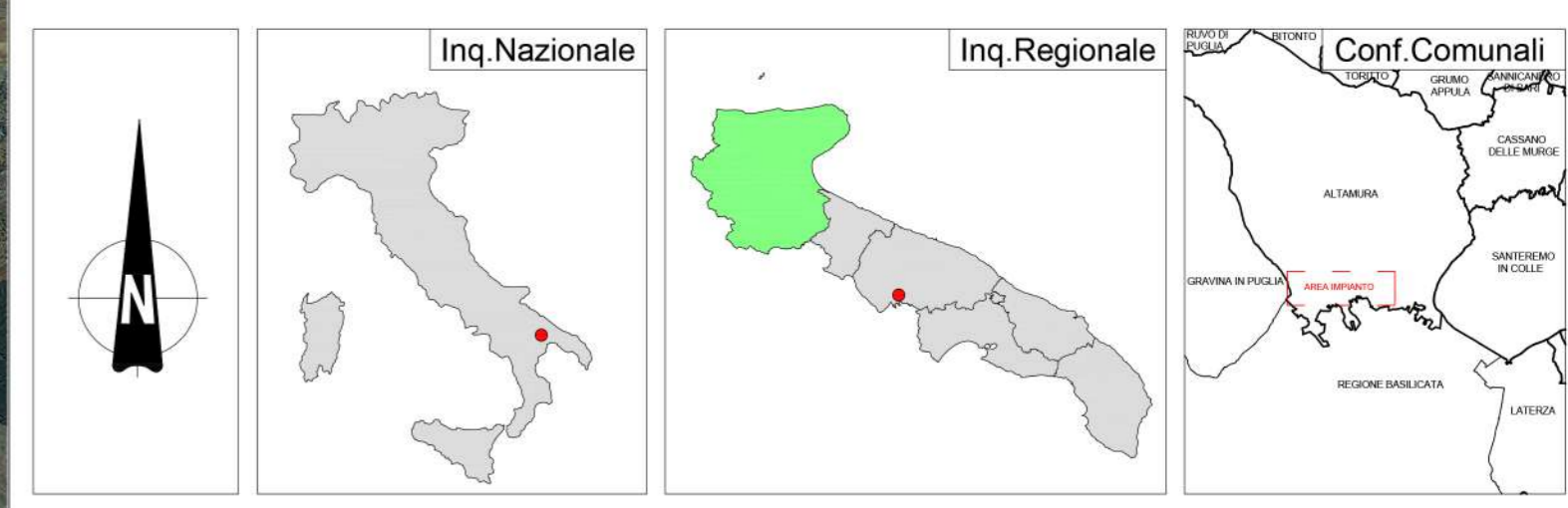


-  beni\_paesaggistici\_art142\_giolygon
-  Beni\_paesaggistici-art-143-c1-let-e-del-Dlgs-42-2004-Gesisti
-  Beni\_Paesaggistici-art-142-let-en-ope-legis
-  sorgentiARpoint
-  siti\_rete\_natura2000/polygon
-  inventario fenomenii francoi
-  Beni\_Paesaggistici\_art\_136
-  Beni\_paesaggistici-art-142-let-c-Fiumi-torrenti-e-corsi-d-acqua-Buffer-150-m
-  Beni-Archeologici-Tratturi-art-10
-  beni\_paesaggistici\_art143\_alberi\_monumentali
-  Beni\_Paesaggistici\_art142
-  beni\_paesaggistici\_art142\_parchi\_riserve
-  beni\_paesaggistici\_art142\_tegh\_ed\_invasi\_artificiali\_buffer
-  beni\_paesaggistici\_art142\_monostage
-  territori\_cimiteri\_buffer300m
-  beni\_monumentali\_arL\_10
-  beni\_interesse\_archeologico\_arL\_10



wtg	Latitudine	Longitudine	UTM84-33 N	UTM84-33 N
1	40°45'55.97"N	16°31'12.33"E	4513842.91 m N	628273.69 m E
2	40°46'11.17"N	16°31'55.92"E	4514329.51 m N	629310.39 m E
3	40°46'19.65"N	16°32'57.50"E	4514616.00 m N	630749.70 m E
4	40°46'27.76"N	16°33'59.75"E	4514892.87 m N	632204.09 m E
5	40°46'36.20"N	16°35' 3.85"E	4515179.00 m N	633702.00 m E

S.E.	Latitudine	Longitudine	UTM	UTM
Terna	40°43'52.01"N	16°41' 2.82"E	4510273.84 m N	642214.92 m E
Utente	40°44' 2.24"N	16°40'51.27"E	4510583.36 m N	641937.74 m E



<b>REGIONE PUGLIA</b> 	<b>PROVINCIA DI BARI</b> 	<b>COMUNE DI ALTAMURA</b> 
--	---	--

Denominazione impianto: **LA MARINELLA**  
 Utilizzazione: **Comune di Altamura (BA) Località "La Marinella"** Foglio: 256/238/242/243/246 Particelle: varie

**PROGETTO DEFINITIVO**  
 di un Parco Eolico composto da n. 5 aerogeneratori di potenza nominale pari a 6,6 MW, di potenza complessiva pari a 33 MW da ubicarsi in agro del comune di Altamura (BA) località "La Marinella", delle opere connesse e delle infrastrutture indispensabili da ubicarsi in agro del comune di Matera (MT).

PROPRIONTE: **LA MARINELLA S.r.l.**  
 VIA ANDREA GIORGIO n.20  
 ALTAMURA (BA) - 70022  
 P.IVA 08533880723  
 PEC: [parcomarinella@pec.it](mailto:parcomarinella@pec.it)

Codice Autorizzazione Unica **Y1RLLJ0** Tav. n° **1AP 2.2**  
 ELABORATO: **PPR Basilicata** Scala: **1:20.000**

Numero	Data	Modificazioni
Rev 0	Aprile 2022	Stanza VVA art.23 D.Lgs. 152/06 - Stanza Autorizzazione Unica art.12 D.Lgs. 38/103

IL PROGETTISTA  
 Dott. Ing. SAVERIO GRAMEGNA  
 Via Caduti di Nassirya n.179  
 70022 Altamura (BA)  
 Ordine degli Ingegneri di Bari n. 8443  
 PEC: [saverio.gramegna@ingpec.eu](mailto:saverio.gramegna@ingpec.eu)  
 Cell: 3286812690

IL TECNICO  
 Dott. Ing. SAVERIO GRAMEGNA  
 Via Caduti di Nassirya n.179  
 70022 Altamura (BA)  
 Ordine degli Ingegneri di Bari n. 8443  
 PEC: [saverio.gramegna@ingpec.eu](mailto:saverio.gramegna@ingpec.eu)  
 Cell: 3286812690