
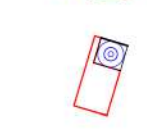












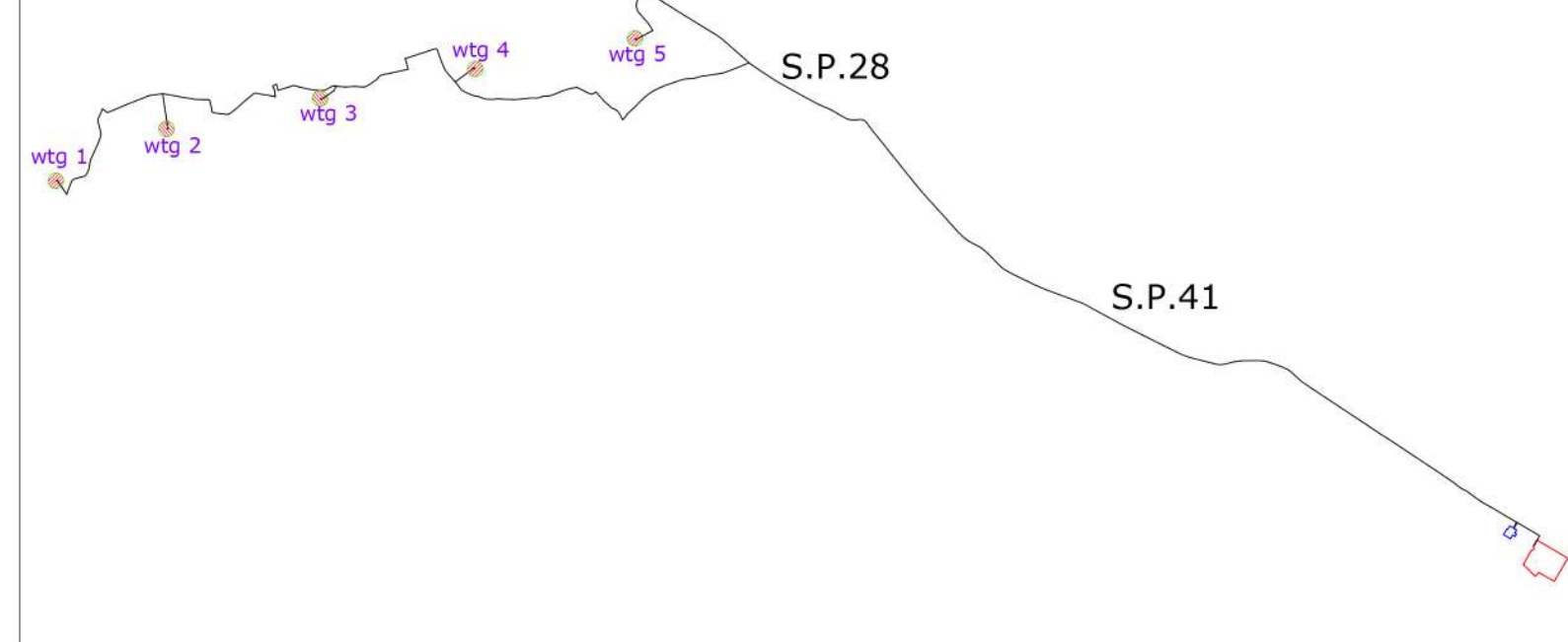


LEGENDA

-  wtg
Aereogeneratore
-  Piazzole Permanenti
-  Piazzole Temporanee
-  Cavidotto Esterno al Parco
-  Cavidotto Interno al Parco
-  Strade servizio permanenti
-  Strade servizio temporanee
-  Strade esistenti da adeguare

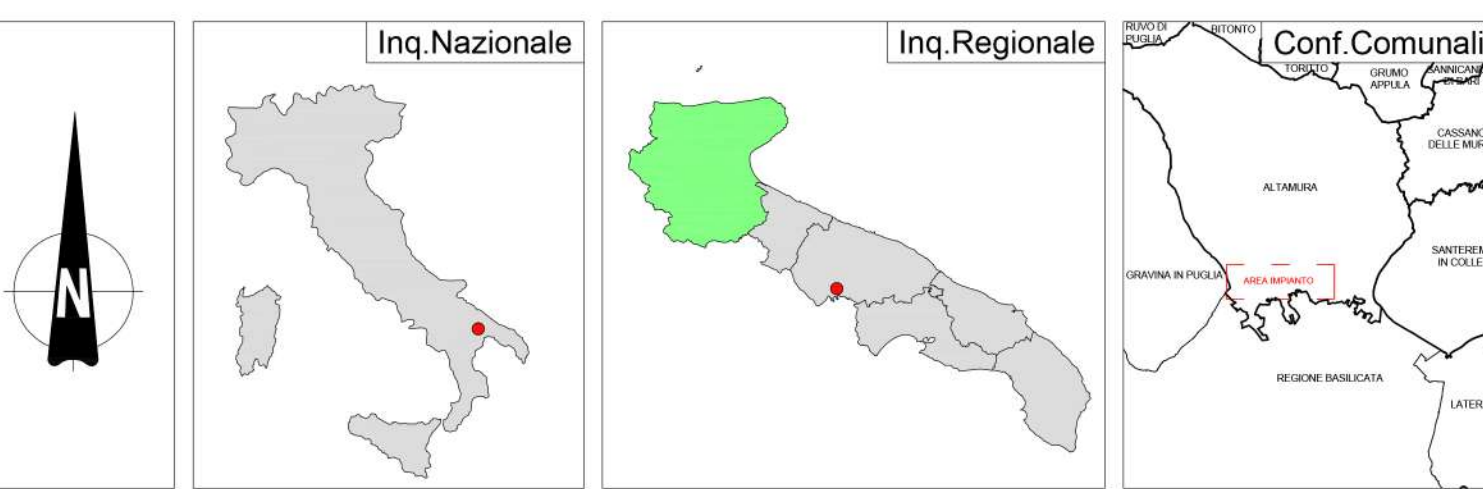


- PPTR COMPONENTI PERCETTIVE**
-  UCP_strade valenza paesaggistica_pol
 -  UCP_strade valenza paesaggistica
 -  UCP_strade panoramiche
 -  UCP_luoghi panoramici_pol
 -  UCP_luoghi panoramici
 -  UCP_coni visuali



wtg	Latitudine	Longitudine	UTM84-33 N	UTM84-33 N
1	40°45'55.97"N	16°31'12.33"E	4513842.91 m N	628273.69 m E
2	40°46'11.17"N	16°31'55.92"E	4514329.51 m N	629310.39 m E
3	40°46'19.65"N	16°32'57.50"E	4514616.00 m N	630749.70 m E
4	40°46'27.76"N	16°33'59.75"E	4514892.87 m N	632204.09 m E
5	40°46'36.20"N	16°35' 3.85"E	4515179.00 m N	633702.00 m E

S.E.	Latitudine	Longitudine	UTM	UTM
Terna	40°43'52.01"N	16°41' 2.82"E	4510273.84 m N	642214.92 m E
Utente	40°44' 2.24"N	16°40'51.27"E	4510583.36 m N	641937.74 m E




REGIONE PUGLIA 	PROVINCIA DI BARI 	COMUNE DI ALTAMURA 
----------------------------------------------------------------------------------------------------------------	-------------------------------------------------------------------------------------------------------------------	--------------------------------------------------------------------------------------------------------------------

Denominazione impianto:	LA MARINELLA	
Ubicazione:	Comune di Altamura (BA) Località "La Marinella"	Foglio: 256/238/242/243/246 Particelle: varie

PROGETTO DEFINITIVO
di un Parco Eolico composto da n. 5 aerogeneratori di potenza nominale pari a 6,6 MW, di potenza complessiva pari a 33 MW da ubicarsi in agro del comune di Altamura (BA) località "La Marinella" delle opere connesse e delle infrastrutture indispensabili da ubicarsi in agro del comune di Matera (MT).

PROFONDATE: 	LA MARINELLA S.r.l. VIA ANDREA GIORGIO n.20 ALTAMURA (BA) - 70022 P.IVA 08533880723 PEC: parcomarinella@pec.it
Codice Autorizzazione Unica Y1RLLJ0	

ELABORATO:	PPTR Componenti Percettive	Scale:	1:10.000
------------	----------------------------	--------	----------

<p>Il PROGETTISTA Dott. Ing. SAVERIO GRAMEGNA Via Casali di Nassoletta n. 179 70022 Altamura (BA) Ordine degli Ingegneri di Bari n. 8443 PEC: saverio.gramegna@ingpec.eu Cod. 3268672096</p>	<p>Il TECNICO Dott. Ing. SAVERIO GRAMEGNA Via Casali di Nassoletta n. 179 70022 Altamura (BA) Ordine degli Ingegneri di Bari n. 8443 PEC: saverio.gramegna@ingpec.eu Cod. 3268672096</p>	<p>Spazio riservato agli Enti</p> 
----------------------------------------------------------------------------------------------------------------------------------------------------------------------------------------------------------------------------------------------------------------------	------------------------------------------------------------------------------------------------------------------------------------------------------------------------------------------------------------------------------------------------------------------	-------------------------------------------------------------------------------------------------------------------------