









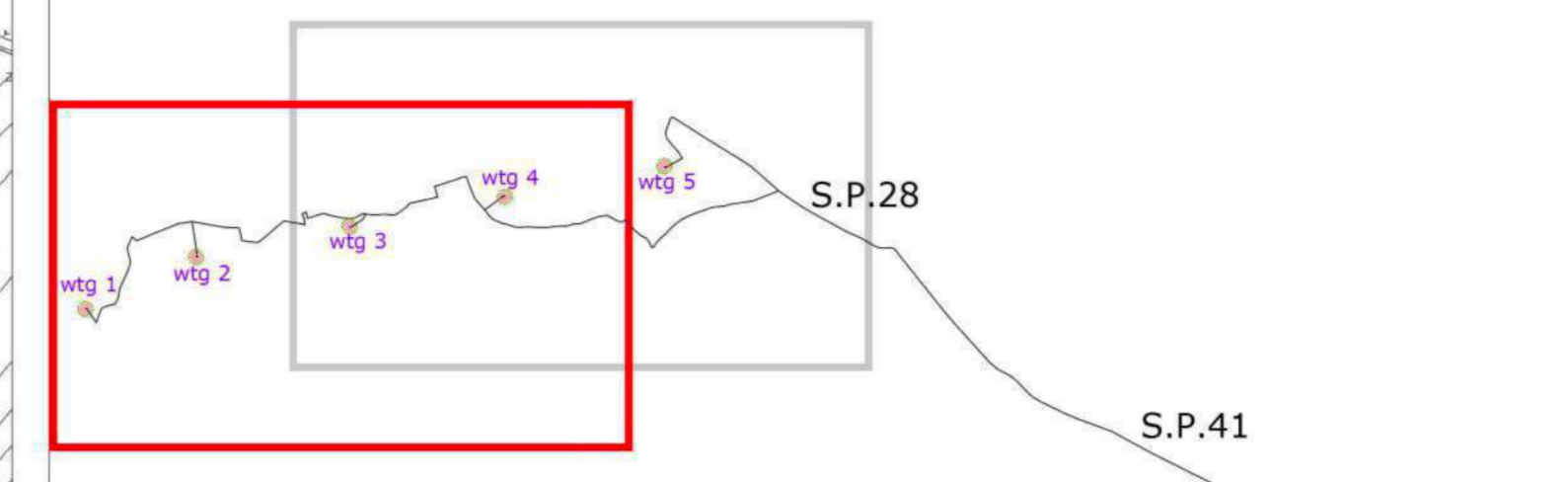
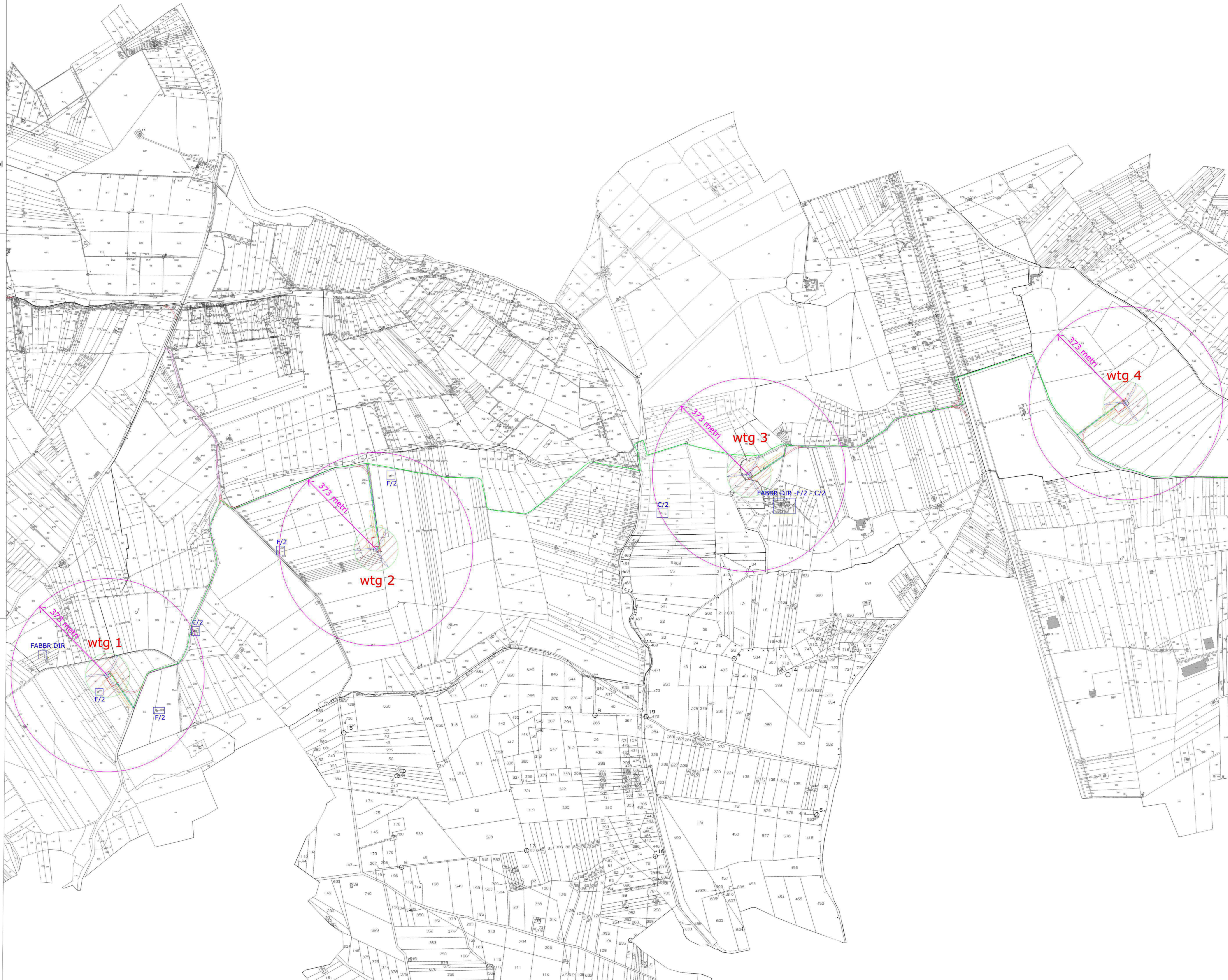


LEGENDA

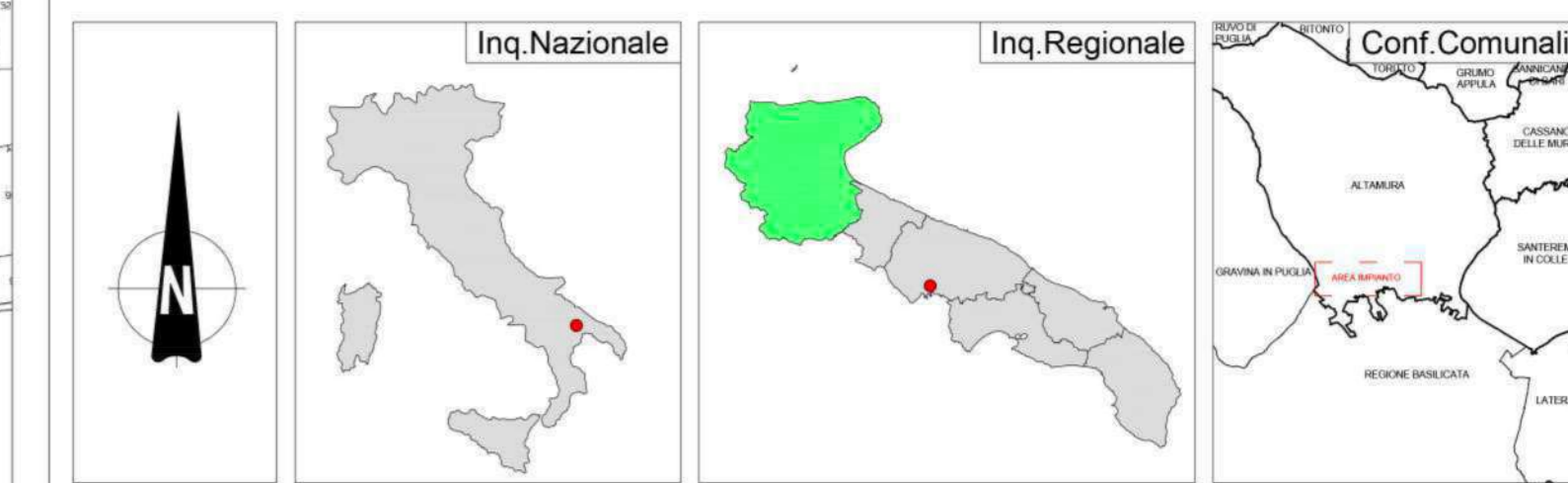
-  wtg
Aereogeneratore
-  Piazzole Permanenti
-  Piazzole Temporanee
-  Cavidotto Esterno al Parco
-  Cavidotto Interno al Parco
-  Strade servizio permanenti
-  Strade servizio temporanee
-  Strade esistenti da adeguare
-  Buffer 373 mt - gittata massima in caso di rottura del frammento a 5 mt della punta della pala
-  interferenze dell'edificato nel buffer dei 373 mt

- TORRE 1**
FOGLIO 235 P.LLA 104 FABBRICATO DIRUTO
FOGLIO 236 P.LLA 651 SUB 1 C/2 (DEPOSITO)
FOGLIO 236 P.LLA 669 SUB 1 F/2 (UNITA' COLLABENTE)
FOGLIO 256 P.LLA 235 SUB 1 F/2 (UNITA' COLLABENTE)
- TORRE 2**
FOGLIO 238 P.LLA 452 SUB 1 F/2 (UNITA' COLLABENTE)
FOGLIO 238 P.LLA 454 SUB 1 F/2 (UNITA' COLLABENTE)
- TORRE 3**
FOGLIO 239 P.LLA 209 SUB 1 C/2 (DEPOSITO)
FOGLIO 242 P.LLA 111 SUB 1 FABBRICATO DIRUTO
FOGLIO 242 P.LLA 111 SUB 2 FABBRICATO DIRUTO
FOGLIO 242 P.LLA 112 SUB 1 FABBRICATO DIRUTO
FOGLIO 242 P.LLA 112 SUB 2 FABBRICATO DIRUTO
FOGLIO 242 P.LLA 112 SUB 3 FABBRICATO DIRUTO
FOGLIO 242 P.LLA 113 FABBRICATO DIRUTO
FOGLIO 242 P.LLA 115 FABBRICATO DIRUTO
FOGLIO 242 P.LLA 572 SUB 1 F/2 (UNITA' COLLABENTE)
FOGLIO 242 P.LLA 660 SUB 1 C/2 (DEPOSITO)
- TORRE 4**
NESSUNA INTERFERENZA
- TORRE 5**
NESSUNA INTERFERENZA



wtg	Latitudine	Longitudine	UTM84-33 N	UTM84-33 N
1	40°45'55.97"N	16°31'12.33"E	4513842.91 m N	628273.69 m E
2	40°46'11.17"N	16°31'55.92"E	4514329.51 m N	629310.39 m E
3	40°46'19.65"N	16°32'57.50"E	4514616.00 m N	630749.70 m E
4	40°46'27.76"N	16°33'59.75"E	4514892.87 m N	632204.09 m E
5	40°46'36.20"N	16°35' 3.85"E	4515179.00 m N	633702.00 m E

S.E.	Latitudine	Longitudine	UTM	UTM
Terna	40°43'52.01"N	16°41' 2.82"E	4510273.84 m N	642214.92 m E
Utente	40°44' 2.24"N	16°40'51.27"E	4510583.36 m N	641937.74 m E



REGIONE PUGLIA	PROVINCIA DI BARI	COMUNE DI ALTAMURA
		
Denominazione impianto: LA MARINELLA		
Ubicazione: Comune di Altamura (BA) Località "La Marinella"		Foglio: 258/258/242/243/246 Particelle: varie

PROGETTO DEFINITIVO
di un Parco Eolico composto da n. 5 aerogeneratori di potenza nominale pari a 6,6 MW, di potenza complessiva pari a 33 MW da ubicarsi in agro del comune di Altamura (BA) località "La Marinella", delle opere connesse e delle infrastrutture indispensabili da ubicarsi in agro del comune di Matera (MT).

PROFONDATE: 	LA MARINELLA S.r.l. VIA ANDREA GIORGIO n.20 ALTAMURA (BA) - 70022 P.IVA 08533880723 PEC: pa.com@marinella.it
Codice Autorizzazione Unica Y1RLLJ0	

ELABORATO:		7EG 1.2	
Distanza Aerogeneratori da Edificato Esistente			
Numero:	Data:	Modulo:	Scala:
Rev 01	Aprile 2022	Modulo VA art 23 D.Lgs 152/06 - Iterativa Autorizzazione Unica art 10 D.Lgs 387/03	1:5.000
Elaborato:	Disegnato:	Verificato:	Approvato:

IL PROGETTISTA
Dot. Ing. SAVERIO GRAMEGNA
Via Casulli di Nappolano n. 179
70022 Altamura (BA)
Ordine degli Ingegneri di Bari n. 8443
PEC: saverio.gramegna@ingpec.eu
Cell: 3286672690

IL TECNICO
Dot. Ing. SAVERIO GRAMEGNA
Via Casulli di Nappolano n. 179
70022 Altamura (BA)
Ordine degli Ingegneri di Bari n. 8443
PEC: saverio.gramegna@ingpec.eu
Cell: 3286672690

Spazio riservato agli Enti

