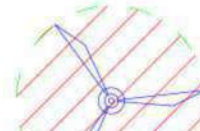







**LEGENDA**

-  wtg  
Aereogeneratore
-  Piazzole Permanenti
-  Piazzole Temporanee
-  Cavidotto Esterno al Parco
-  Cavidotto Interno al Parco
-  Strade servizio permanenti
-  Strade servizio temporanee
-  Strade esistenti da adeguare
-  Buffer 373 mt - gittata massima in caso di rottura del frammento a 5 mt della punta della pala
-  interferenze dell' edificato nel buffer dei 373 mt

- TORRE 1**  
 FOGLIO 235 P.LLA 104 FABBRICATO DIRUTO  
 FOGLIO 236 P.LLA 651 SUB 1 C/2 (DEPOSITO)  
 FOGLIO 236 P.LLA 669 SUB 1 F/2 (UNITA' COLLABENTE)  
 FOGLIO 256 P.LLA 235 SUB 1 F/2 (UNITA' COLLABENTE)
- TORRE 2**  
 FOGLIO 238 P.LLA 452 SUB 1 F/2 (UNITA' COLLABENTE)  
 FOGLIO 238 P.LLA 454 SUB 1 F/2 (UNITA' COLLABENTE)
- TORRE 3**  
 FOGLIO 239 P.LLA 209 SUB 1 C/2 (DEPOSITO)  
 FOGLIO 242 P.LLA 111 SUB 1 FABBRICATO DIRUTO  
 FOGLIO 242 P.LLA 111 SUB 2 FABBRICATO DIRUTO  
 FOGLIO 242 P.LLA 112 SUB 1 FABBRICATO DIRUTO  
 FOGLIO 242 P.LLA 112 SUB 2 FABBRICATO DIRUTO  
 FOGLIO 242 P.LLA 112 SUB 3 FABBRICATO DIRUTO  
 FOGLIO 242 P.LLA 113 FABBRICATO DIRUTO  
 FOGLIO 242 P.LLA 115 FABBRICATO DIRUTO  
 FOGLIO 242 P.LLA 572 SUB 1 F/2 (UNITA' COLLABENTE)  
 FOGLIO 242 P.LLA 660 SUB 1 C/2 (DEPOSITO)

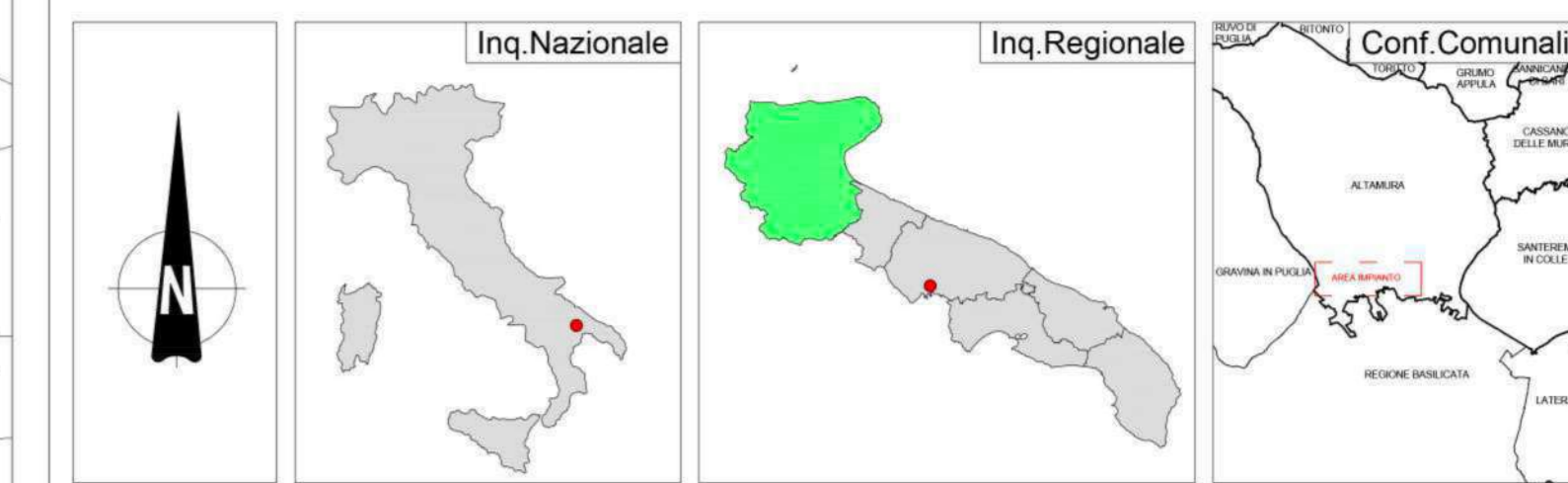
- TORRE 4**  
 NESSUNA INTERFERENZA
- TORRE 5**  
 NESSUNA INTERFERENZA



wtg	Latitudine	Longitudine	UTM84-33 N	UTM84-33 E
1	40°45'55.97"N	16°31'12.33"E	4513842.91 m N	628273.69 m E
2	40°46'11.17"N	16°31'55.92"E	4514329.51 m N	629310.39 m E
3	40°46'19.65"N	16°32'57.50"E	4514616.00 m N	630749.70 m E
4	40°46'27.76"N	16°33'59.75"E	4514892.87 m N	632204.09 m E
5	40°46'36.20"N	16°35' 3.85"E	4515179.00 m N	633702.00 m E

S.E.	Latitudine	Longitudine	UTM	UTM
Terna	40°43'52.01"N	16°41' 2.82"E	4510273.84 m N	642214.92 m E
Utente	40°44' 2.24"N	16°40'51.27"E	4510583.36 m N	641937.74 m E



<b>REGIONE PUGLIA</b> 	<b>PROVINCIA DI BARI</b> 	<b>COMUNE DI ALTAMURA</b> 
--	---	--

Denominazione impianto: **LA MARINELLA**  
 Ubicazione: **Comune di Altamura (BA) Località "La Marinella"** Foglio: 256/238/242/243/246 Particelle: varie

**PROGETTO DEFINITIVO**  
 di un Parco Eolico composto da n. 5 aerogeneratori di potenza nominale pari a 6,6 MW, di potenza complessiva pari a 33 MW da ubicarsi in agro del comune di Altamura (BA) località "La Marinella", delle opere connesse e delle infrastrutture indispensabili da ubicarsi in agro del comune di Matera (MT).

PROFONDATE: **La Marinella S.r.l.**  
 VIA ANDREA GIORGIO n.20  
 ALTAMURA (BA) - 70022  
 P.IVA 08533880723  
 PEC: [paocomarinella@pec.it](mailto:paocomarinella@pec.it)

Codice Autorizzazione Unica **Y1RLLJ0**  
 ELABORATO: **Distanza Aerogeneratori da Edificato Esistente** **TEG 2.2**

Numero	Data	Modulo	Elaborato	Verificato	Approvato
Rev 0	Aprile 2022	Intenza VA art.23 D.Lgs 152/06 - Intenza Autorizzazione Unica art.52 D.Lgs.38/103			

IL PROGETTISTA  
 Dott. Ing. SAVERIO GRAMEGNA  
 Via Caduti di Nassirya n. 179  
 70022 Altamura (BA)  
 Ordine degli Ingegneri di Bari n. 8443  
 PEC: [saverio.gramegna@ingpec.eu](mailto:saverio.gramegna@ingpec.eu)  
 Cell: 3286812696

IL TECNICO  
 Dott. Ing. SAVERIO GRAMEGNA  
 Via Caduti di Nassirya n. 179  
 70022 Altamura (BA)  
 Ordine degli Ingegneri di Bari n. 8443  
 PEC: [saverio.gramegna@ingpec.eu](mailto:saverio.gramegna@ingpec.eu)  
 Cell: 3286812696