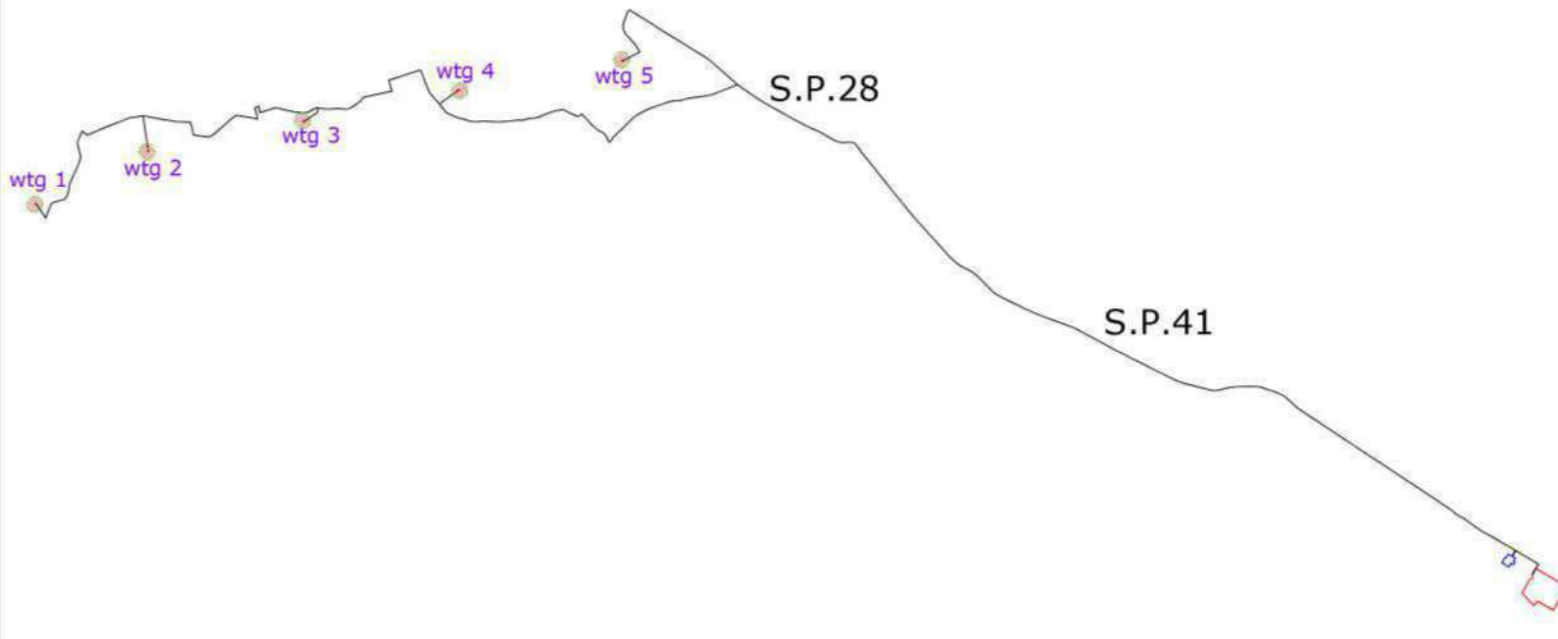


**LEGENDA**

-  wtg  
Aereogeneratore
-  Piazzole Permanenti
-  Piazzole Temporanee
-  Cavidotto Esterno al Parco
-  Cavidotto Interno al Parco
-  Strade servizio permanenti
-  Strade servizio temporanee
-  Strade esistenti da adeguare



wtg	Latitudine	Longitudine	UTM84-33 N	UTM84-33 N
1	40°45'55.97"N	16°31'12.33"E	4513842.91 m N	628273.89 m E
2	40°46'11.17"N	16°31'55.92"E	4514329.51 m N	629310.39 m E
3	40°46'19.65"N	16°32'57.50"E	4514616.00 m N	630749.70 m E
4	40°46'27.76"N	16°33'59.75"E	4514892.87 m N	632204.09 m E
5	40°46'36.20"N	16°35' 3.85"E	4515179.00 m N	633702.00 m E

S.E.	Latitudine	Longitudine	UTM	UTM
Terna	40°43'52.01"N	16°41' 2.82"E	4510273.84 m N	642214.92 m E
Utenne	40°44' 2.24"N	16°40'51.27"E	4510583.36 m N	641937.74 m E



<b>REGIONE PUGLIA</b> 	<b>PROVINCIA DI BARI</b> 	<b>COMUNE DI ALTAMURA</b> 
--	---	--

Denominazione impianto: **LA MARINELLA**

Ubicazione: Comune di Altamura (BA) Foglio: 256/238/242/243/246  
 Località "La Marinella" Particelle: varie

**PROGETTO DEFINITIVO**

di un Parco Eolico composto da n. 5 aerogeneratori di potenza nominale pari a 6.6 MW, di potenza complessiva pari a 33 MW da ubicarsi in agro del comune di Altamura (BA) località "La Marinella" delle opere connesse e delle infrastrutture indispensabili da ubicarsi in agro del comune di Matera (MT).

PROPRIONTE:

**La Marinella**  
 LA MARINELLA S.r.l.  
 Via Caduti di Nassafino n.20  
 ALTAMURA (BA) - 70022  
 P.IVA 08533880723  
 PEC: parcomarinella@pec.it

Codice Autorizzazione Unica **Y1RLLJ0**

ELABORATO











**Impianti FER**

Fav. n° **8AP 2.2**

Scala: **1:10.000**

<p>IL PROGETTISTA</p> <p>Dot. Ing. SAVERIO GRAMEGNA          Via Caduti di Nassafino n.179          70022 Altamura (BA)          Ordine degli Ingegneri di Bari n. 8443          PEC: saverio.gramegna@ingpec.eu          Cell: 3286812690</p>		<p>Spazio riservato agli Enti</p>
--	---	-----------------------------------

Tutti i diritti sono riservati, la riproduzione anche parziale del disegno è vietata.

-  Riserva Naturale Marina
-  Impianto cantierizzato
-  Impianto con valutazione ambientale chiusa positivamente
-  Impianto realizzato
-  Impianto con iter di autorizzazione unica chiuso positivamente
-  Impianto con valutazione ambientale chiusa positivamente
-  Impianto realizzato
-  Impianto con iter di autorizzazione unica chiuso positivamente
-  Impianto cantierizzato
-  Impianto con iter di autorizzazione unica chiuso positivamente