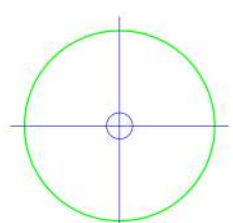
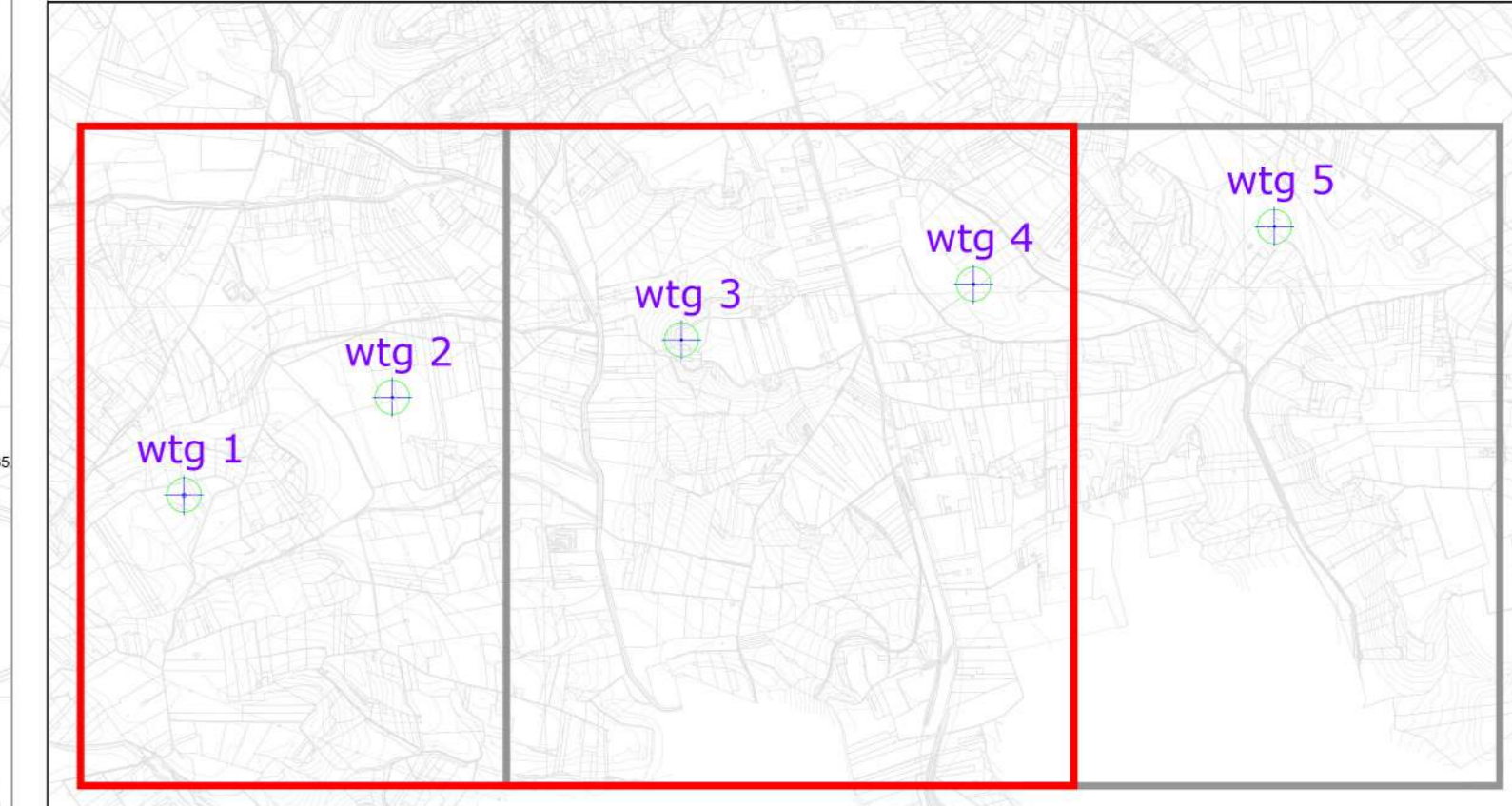



LEGENDA

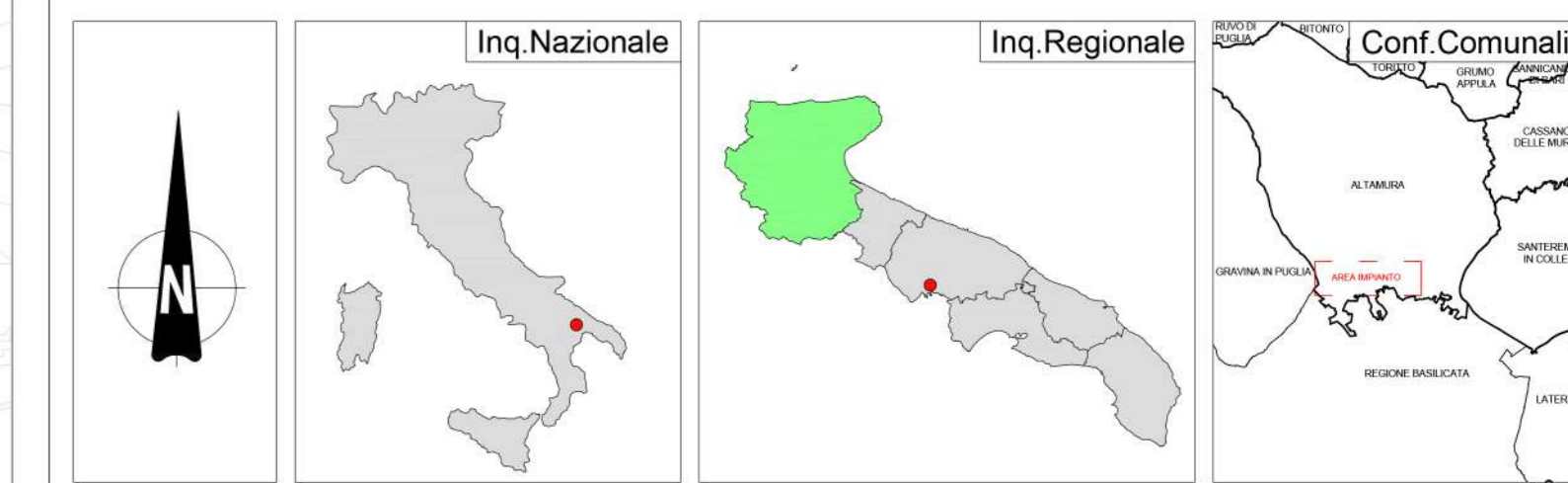


Localizzazione Aereogeneratori



wtg	Latitudine	Longitudine	UTM84-33 N	UTM84-33 M
1	40°45'55.97"N	16°31'12.33"E	4513842.91 m N	628273.69 m E
2	40°46'11.17"N	16°31'55.92"E	4514329.51 m N	629310.39 m E
3	40°46'19.65"N	16°32'57.50"E	4514616.00 m N	630749.70 m E
4	40°46'27.76"N	16°33'59.75"E	4514892.87 m N	632204.09 m E
5	40°46'36.20"N	16°35' 3.85"E	4515179.00 m N	633702.00 m E

S.E.	Latitudine	Longitudine	UTM	UTM
Terna	40°43'52.01"N	16°41' 2.82"E	4510273.84 m N	642214.92 m E
Utente	40°44' 2.24"N	16°40'51.27"E	4510583.36 m N	641937.74 m E



REGIONE PUGLIA 	PROVINCIA DI BARI 	COMUNE DI ALTAMURA
---------------------------	------------------------------	-------------------------------

Denominazione impianto: **LA MARINELLA**

Ubicazione: **Comune di Altamura (BA)** | Foglio: 256/238/242/243/246
Località "La Marinella" | Particelle: varie

PROGETTO DEFINITIVO

di un Parco Eolico composto da n. 5 aerogeneratori di potenza nominale pari a 6,6 MW, di potenza complessiva pari a 33 MW da ubicarsi in agro del comune di Altamura (BA) località "La Marinella", delle opere connesse e delle infrastrutture indispensabili da ubicarsi in agro del comune di Matera (MT).

PROPRONTE: **La Marinella S.r.l.**
 VIA ANDREA GIORGIO n.20
 ALTAMURA (BA) - 70022
 P.IVA 08533880723
 PEC: parcomarinella@pec.it

Codice Autorizzazione Unica **Y1RLJ0**

ELABORATO: **Rilievo Plancoaltimetrico dello Stato di Fatto** | **9EG 2.3**

Numero:	Data:	Versione:	Revisione:	Autore:	Approvato:

IL PROGETTISTA
 Dott. Ing. SAVERIO GRAMEGNA
 Via Castelli di Nestorina n. 179
 70022 Altamura (BA)
 Ordine degli Ingegneri di Bari n. 8443
 PEC: saverio.gramegna@ingpec.eu
 Cell. 3296972090

IL TECNICO
 Dott. Ing. SAVERIO GRAMEGNA
 Via Castelli di Nestorina n. 179
 70022 Altamura (BA)
 Ordine degli Ingegneri di Bari n. 8443
 PEC: saverio.gramegna@ingpec.eu
 Cell. 3296972090