Tracciato elettrodotto e sottostazione su PTPR

Tav.A - "Sistemi ed ambiti del paesaggio" scala 1: 25.000 (fonte: Regione Lazio)

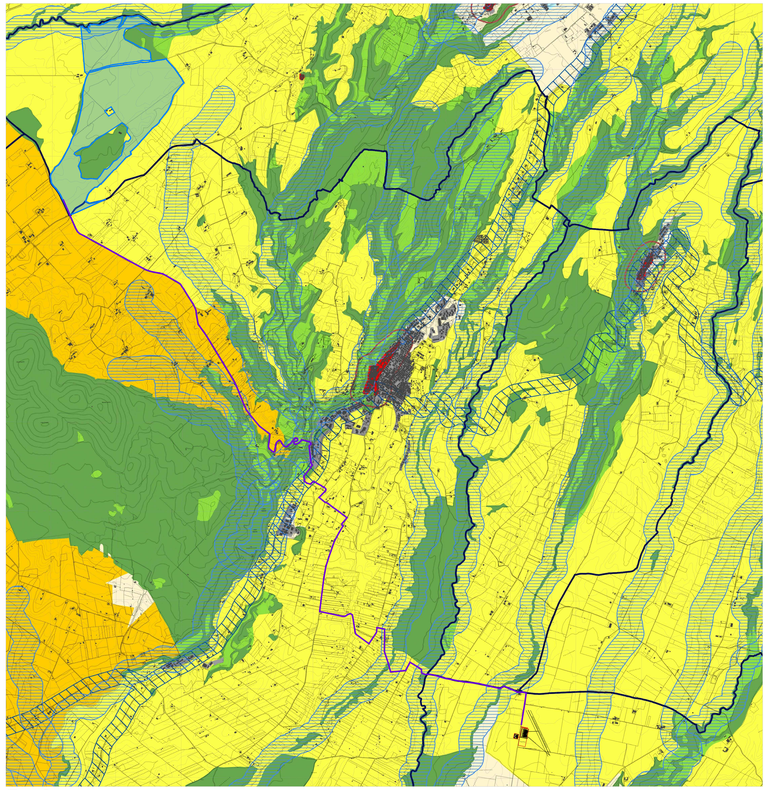

Perimetro del lotto
Cavidotto MT verso SE
Nuova SE Terna

Sistema del Paesaggio Naturale

- Paesaggio Naturale
- Paesaggio Naturale di Continuità
- Paesaggio Naturale Agrario
- Coste marine, lacuali e corsi d'acqua

Sistema del Paesaggio Agrario

- Paesaggio Agrario di Rilevante Valore
- Paesaggio Agrario di Valore
- Paesaggio Agrario di Continuità

Sistema del Paesaggio Insediativo

- Paesaggio dei Centri e Nuclei Storici con relativa fascia di rispetto
- Parchi, Ville e Giardini Storici
- Paesaggio degli Insediamenti Urbani
- Paesaggio degli Insediamenti in Evoluzione
- Paesaggio dell'Insediamento Storico Diffuso
- Reti, Infrastrutture e Servizi

- Aree di Visuale
- Punti di Visuale
- Percorsi panoramici
- Ambiti di recupero e valorizzazione paesistica
- Piani attuativi con valenza paesistica

Tav.B - "Beni paesaggistici" scala 1: 25.000 (fonte: Regione Lazio)

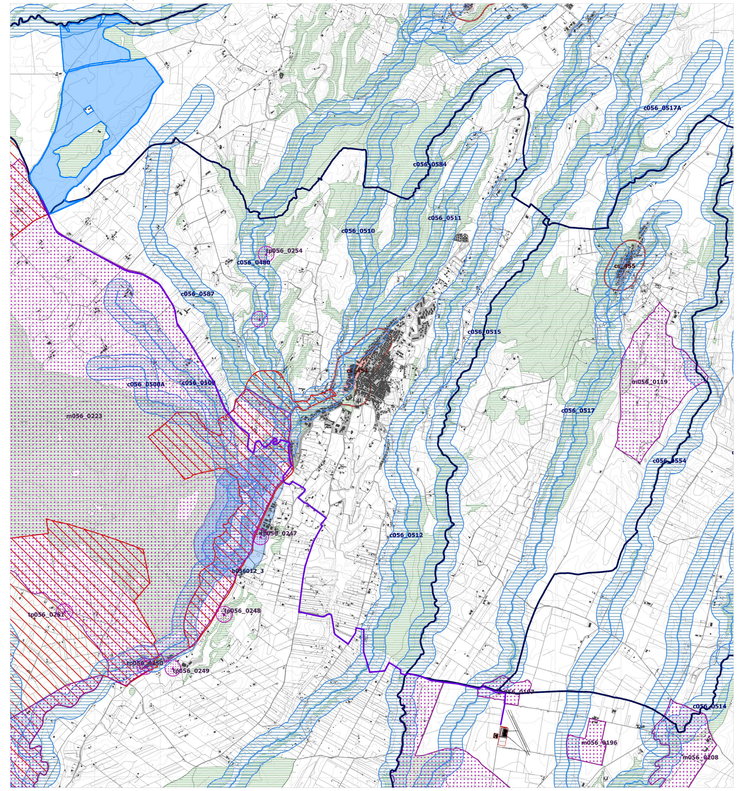

Perimetro del lotto
Cavidotto MT verso SE
Nuova SE Terna

Legenda

Individuazione degli immobili e delle aree di notevole interesse pubblico
art. 134 co. 1 lett. a e art. 136 D.Lgs. 42/2004

Beni dichiarativi	ab058_001	lett. a) e b) beni singoli naturali, geologici, ville, parchi e giardini	art. 8 NTA
	cd058_001	lett. c) e d) beni d'insieme: vaste località con valore estetico tradizionale, bellezze panoramiche	art. 8 NTA
	cdm058_001	lett. c) e d) beni d'insieme: vaste località per zone di interesse archeologico	art. 8 NTA
	ab058_001	di riferimento alla lettera dell'art. 136 co.1 D.Lgs. 42/2004 001 - numero progressivo 001 - numero progressivo	

Ricognizione delle aree tutelate per legge
art. 134 co. 1 lett. b) e art. 142 co. 1 D.Lgs. 42/2004

Beni ricognitivi di legge	a058_001	a) protezione delle fasce costiere marittime	art. 34
	b058_001	b) protezione delle coste dei laghi	art. 35
	c058_001	c) protezione dei fiumi, torrenti, corsi d'acqua	art. 36
	d058_001	d) protezione delle montagne sopra quota di 1.200 mt. s.l.m.	art. 37
	f058_001	f) protezione dei parchi e delle riserve naturali	art. 38
	g058_001	g) protezione delle aree boscate	art.39 NTA
	h058_001	h) disciplina per le aree assegnate alle università agrarie e per le aree gravate da uso civico	art. 40
	i058_001	i) protezione delle zone umide	art. 41
	m058_001	m) protezione delle aree di interesse archeologico	art. 42
	m058_001	m) protezione ambiti di interesse archeologico	art. 42
	m058_001	m) protezione punti di interesse archeologico e relativa fascia di rispetto	art. 42
	m058_001	m) protezione linee di interesse archeologico e relativa fascia di rispetto	art. 42
	a058_001	di riferimento alla lettera dell'art. 142 co.1 D.Lgs. 42/2004 001 - numero progressivo 001 - numero progressivo	

N.B.: le aree indicate nel co. 2 art. 142 D.Lgs. 42/2004 non sono individuate nel presente elaborato

Individuazione del patrimonio identitario regionale
art. 134 co. 1 lett. c) D.Lgs. 42/2004

Beni ricognitivi di piano	taa_001	aree agricole della campagna romana e delle bonifiche agrarie	art. 43
	cs_001	insediamenti urbani storici e relativa fascia di rispetto	art. 44
	tra_001	borghi dell'architettura rurale	art. 45
	tra_001	beni singoli dell'architettura rurale e relativa fascia di rispetto	art. 45
	tp_001	beni puntuali testimonianza dei caratteri archeologici e storici e relativa fascia di rispetto	art. 46
	tl_001	beni lineari testimonianza dei caratteri archeologici e storici e relativa fascia di rispetto	art.46 NTA
	tc_001	canali delle bonifiche agrarie e relative fasce di rispetto	art. 47
	tg_001	beni testimonianza dei caratteri identitari regionali geomorfologici e carso ipogei e relativa fascia di rispetto	art. 48
	t_ _001	t_: sigla della categoria del bene identitario 001 - numero progressivo	

- aree urbanizzate del PTPR.
- limiti comunali

Tav.C - "Beni del patrimonio naturale e culturale e azioni strategiche del PTPR" scala 1: 25.000 (fonte: Regione Lazio)

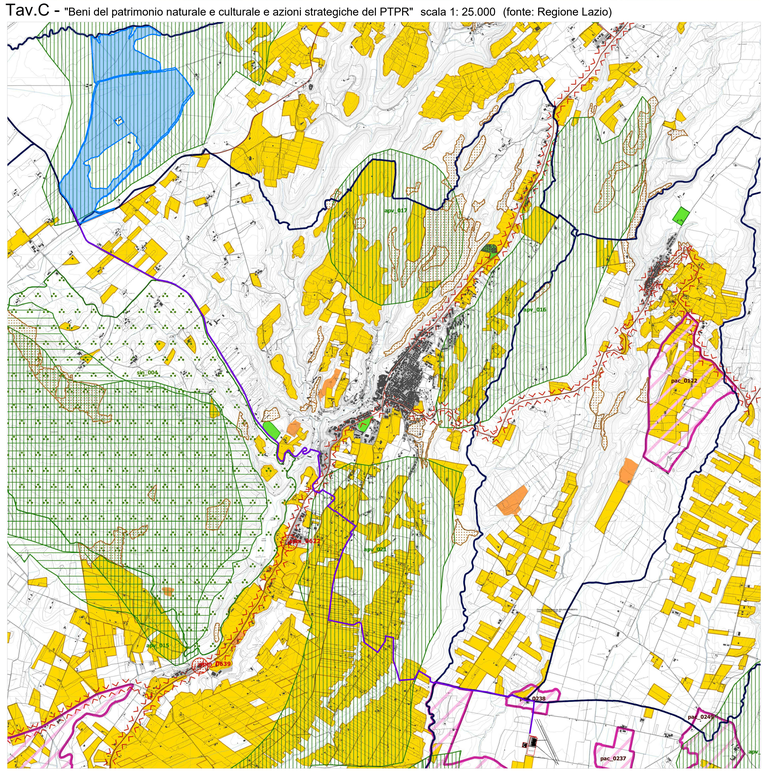

Perimetro del lotto
Cavidotto MT verso SE
Nuova SE Terna

Beni del patrimonio naturale e culturale e azioni strategiche del PTPR

Beni del Patrimonio Naturale

sic_001	Zone a conservazione speciale Siti di interesse comunitario	Direttiva Comunitaria 92/43/CEE (Habitat) Biotopi DPR 357/97
sin_001	Zone a conservazione speciale Siti di interesse nazionale	Direttiva Comunitaria 79/409/CEE (Uccelli) Biotopi DPR 357/97
sir_001	Zone a conservazione speciale Siti di interesse regionale	Direttiva Comunitaria 79/409/CEE (Uccelli) Biotopi DPR 357/97
zps_001	Zone a protezione speciale (Conservazione uccelli selvatici)	Direttiva Comunitaria 79/409/CEE (Uccelli) Biotopi DPR 357/97
apv_001	Ambiti di protezione delle attività venatorie (APV/Bandite_ZAC_ZRC_FC)	L.R. 02/05/1995 n. 17 DGR 3903/1998 n. 450
osf_001	Oasi faunistiche incluse nell'elenco ufficiale delle Aree Protette	Conferenza Stato-Regioni Delibera 20/07/2000 - 5°. reg.to 2002
zci_001	Zone a conservazione indiretta	
sp_001	Schema del Piano Regionale dei Parchi Aree	Art.46 L.R. 29/1997 DGR 1130/1997 DGR 1100/2002
sp_001	Schema del Piano Regionale dei Parchi Puntuali	
clc_001	Piccoli, rocce, aree nude (Carta dell'uso del Suolo)	Carta dell'uso del suolo (1999)
	Reticolo idrografico	Intesa Stato-Regioni CTR 1:10.000
geo_001	Geositi (ambiti geologici e geomorfologici) Aree	Direzione Regionale Culturale
geo_001	Geositi (ambiti geologici e geomorfologici) Puntuali	
bal_001	Filari alberature	

Beni del Patrimonio Culturale

bpa_001		Beni della Lista del patrimonio mondiale dell'UNESCO (siti culturali)	Convenzione di Parigi 1972 legge di ratifica 184 del 06/04/1977
ara_001	SISTEMA DELL'INSEDIAMENTO STORICO	Beni del patrimonio archeologico Aree	Art. 10 D.Lgs 42/2004
arp_001		Beni del patrimonio archeologico Puntuali - fascia di rispetto 100 mt.	
ca_001		Centri antichi, necropoli, abitati	"Forma Italiae" Unione Accademica Nazionale Istituto di Topografia Antica dell'Università di Roma "Carta Archeologica" - Prof. Giuseppe Lugli
va_001		Viabilità antica Fascia di rispetto 50 mt.	
sam_001		Beni del patrimonio monumentale storico e architettonico Aree	Art. 10 D.Lgs. 42/2004
spm_001		Beni del patrimonio monumentale storico e architettonico Puntuali - fascia di rispetto 100 mt.	
gv_001		Parchi, giardini e ville storiche	Art. 15 L.R. 24/1998 Art. 60 co. 2 L.R. 38/1999
vs_001		Viabilità e infrastrutture storiche	Art. 60 co. 2 L.R. 38/1999
sac_001		Beni areali	Art. 60 co. 2 L.R. 38/1999 L.R. 68/1983
spc_001		Beni puntuali Fascia di rispetto 100 mt.	
cc_001	SISTEMA DELL'INSEDIAMENTO DIFFUSO	Beni areali	
cc_001		Beni puntuali Fascia di rispetto 100 mt.	
ic_001		Beni lineari Fascia di rispetto 100 mt.	Carta dell'Uso del Suolo (1999)
cp_001		Viabilità di grande comunicazione	
cs_001		Ferrovia	L.R. 27 del 2011/2001
cf_001		Grandi infrastrutture (aeroporti, porti e centri intermodali)	
		Tessuto urbano	Carta dell'Uso del Suolo (1999)
		Aree ricreative interne al tessuto urbano (parchi urbani, aree sportive, campeggi, etc.)	

Ambiti prioritari per i progetti di conservazione, recupero, riqualificazione, gestione e valorizzazione del paesaggio regionale
Art. 143 D.Lgs. 42/2004

*		VISIVI	Punti di vista	Art. 31 lett e 16 L.R. 24/1998
			Percorsi panoramici	
	pac_001	AREE CONTRAZIONE DEL PAESAGGIO	Parchi archeologici e culturali	Art. 31 lett L.R. 24/1998
			Sistema agrario a carattere permanente	Art. 31 lett e 31 bis L.1 L.R. 24/1998
		AREE ALTERATE DEL PAESAGGIO	Aree con fenomeni di frazionamenti fondiari e processi insediativi diffusi	Art. 31 lett e 16 L.R. 24/1998
			Discariche, depositi, cave	

Tav.D - "Area oggetto di intervento" scala 1: 25.000 (fonte: Regione Lazio)

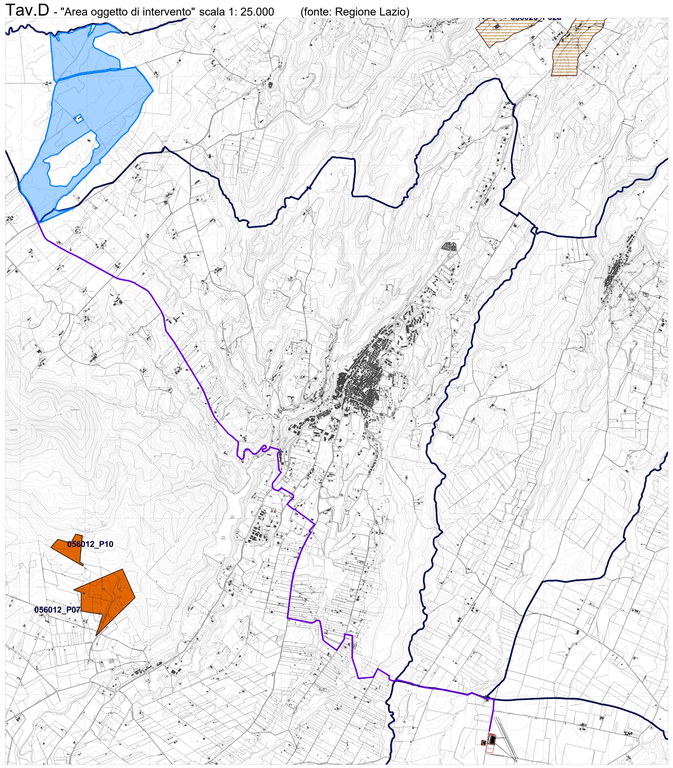

Perimetro del lotto
Cavidotto MT verso SE
Nuova SE Terna

- accolta - parzialmente accolta, con prescrizione
- accolta - parzialmente accolta, senza prescrizione

REGIONE LAZIO

COMUNE DI CELLERE (VT)

Progettazione della Centrale Solare "Energia dell'olio " da 107.131 kWp

Proponente: PACIFICO — Pacifico Berillo s.r.l.
Piazza Walther-von-der-Vogelweide,8 - 39100 (BZ)

Investitore agricolo superintensivo : OXY CAPITAL ADVISORS — **OXY CAPITAL ADVISORS S.R.L.**
Via A. Bertani, 6 - 20154 Milano - Italia

Partner: OLIO DANTE

Progettazione: progetto verde studio di architettura del paesaggio; AEDES GROUP ENGINEERING; MARE RINNOVABILI

Titolo: Tracciato elettrodotto e sottostazione su PTPR Tav A-B-C-D

N° Elaborato: 75

Cod: Tav_PT_18

Scala: 1: 25.000

Progetto dell'inserimento paesaggistico e mitigazione
Progettista: Agr. Fabrizio Cembalo Sambiase, Arch. Alessandro Visalli
Collaboratori: Agr. Rosa Verde, Urb. Patrizia Ruggiero, Arch. Anna Sirica

Progettazione elettrica e civile
Progettista: Ing. Rolando Roberto, Ing. Marco Balzano
Collaboratori: Ing. Simone Bonacini, Ing. Davide Roberto

Progettazione olivet superintensivo
Progettista: Agr. Giuseppe Bruno

Consulenza geologia Geol. Gaetano Ciccarelli
Consulenza archeologia Archeol. Concetta Cipriano
Consulenza Irrigazione Ing. Salvatore Scicchitano

Tipo di progetto:
- ○ RILIEVO
- ○ PRELIMINARE
- ● DEFINITIVO
- ○ ESECUTIVO

Rev.	descrizione	data	formato	elaborato da	controllato da	approvato da
		Novembre 2021	A0 +	Patrizia Ruggiero	Alessandro Visalli	Fabrizio Cembalo Sambiase