

**REGIONE  
FRIULI - VENEZIA GIULIA**

COMUNE DI BICINICCO (UD)  
COMUNE DI SANTA MARIA LA LONGA (UD)

ATLAS SOLAR 1 s.r.l.  
Via Cino Del Duca, 5  
20122 MILANO (MI)  
P.IVA 03035010309

**PROGETTO PER LA REALIZZAZIONE DI UN IMPIANTO  
AGRIVOLTAICO CON FOTOVOLTAICO AD INSEGUITORI MONOASSIALI  
PER LA PRODUZIONE DI ENERGIA ELETTRICA, COMPRESIVO DI  
IMPIANTO AGRICOLO CON ANNESSO APIARIO, SITO NEI COMUNI DI  
BICINICCO (UD) E SANTA MARIA LA LONGA (UD), FORMATO DA DUE  
SEZIONI CIASCUNO PER UNA POTENZA NOMINALE MASSIMA DI 6668 KW  
E POTENZA IN A.C. DI 5860 KW, ALLA TENSIONE RETE DI 20 KV E DELLE  
RELATIVE OPERE DI RETE RICADENTI NEI COMUNI DI BICINICCO (UD),  
SANTA MARIA LA LONGA (UD) E PALMANOVA (UD)**

**PROGETTO DEFINITIVO DELL'IMPIANTO DI PRODUZIONE  
COMPRESIVO DELLE OPERE DI RETE PER LA CONNESSIONE**

**ELABORATO**

**ALLEGATI ALLA RELAZIONE GEOLOGICA**


DATA: 20/10/2021

SCALA : -

aggiornamento : -

**IL CONSULENTE**

Geol. Davide SERAVALLI

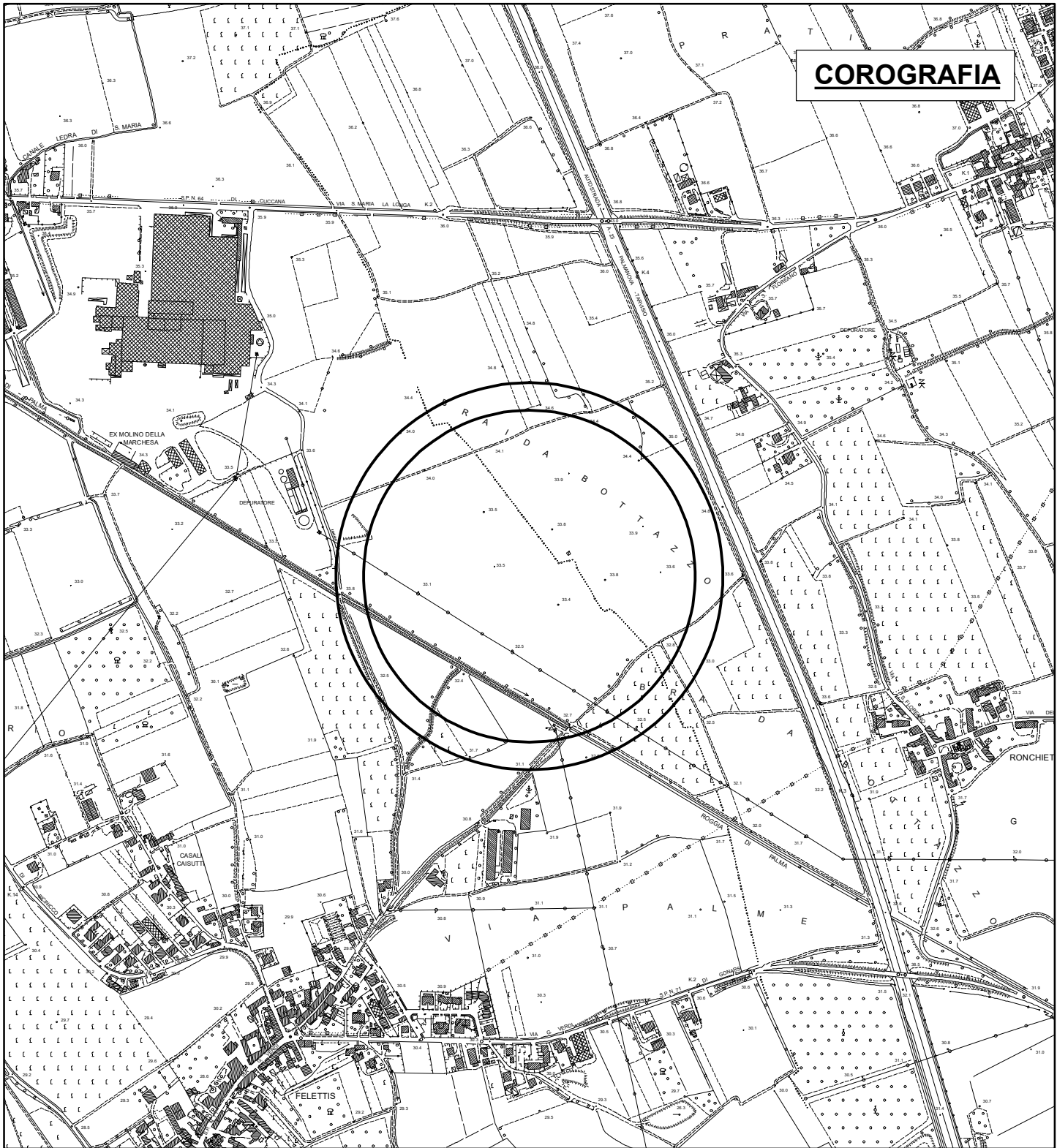


Energy for the Future

Udine (UD) Via Andreuzzi n°12, CAP 33100  
Partita IVA 02943070306  
www.atlas-re.eu

revisione	descrizione	data	<b>DOC RS3.2</b>
A	ALLEGATI ALLA RELAZIONE GEOLOGICA	20/10/2021	
B			
C			

# COROGRAFIA

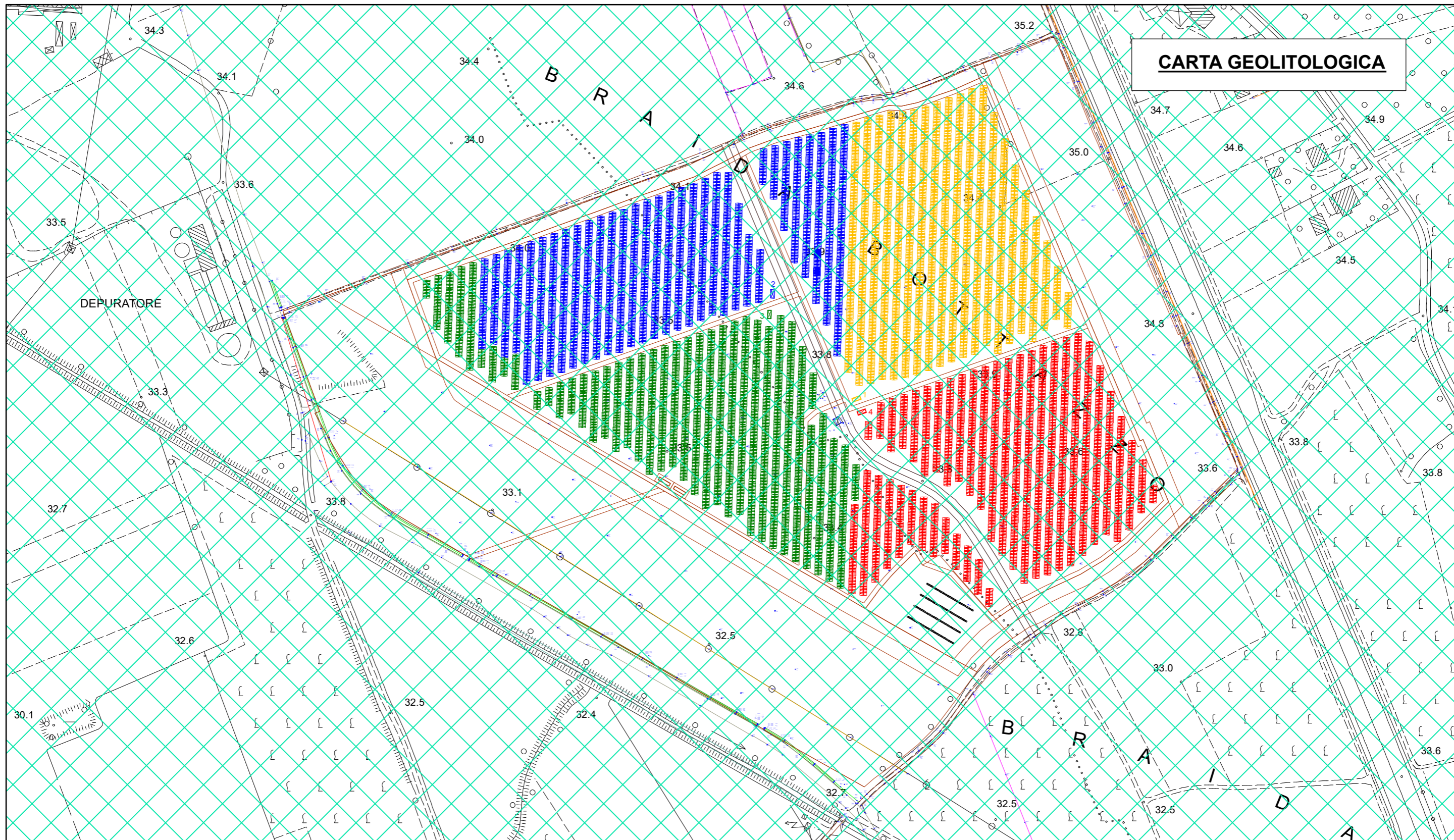


Scala 1:10.000

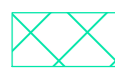
## Legenda



Area di indagine

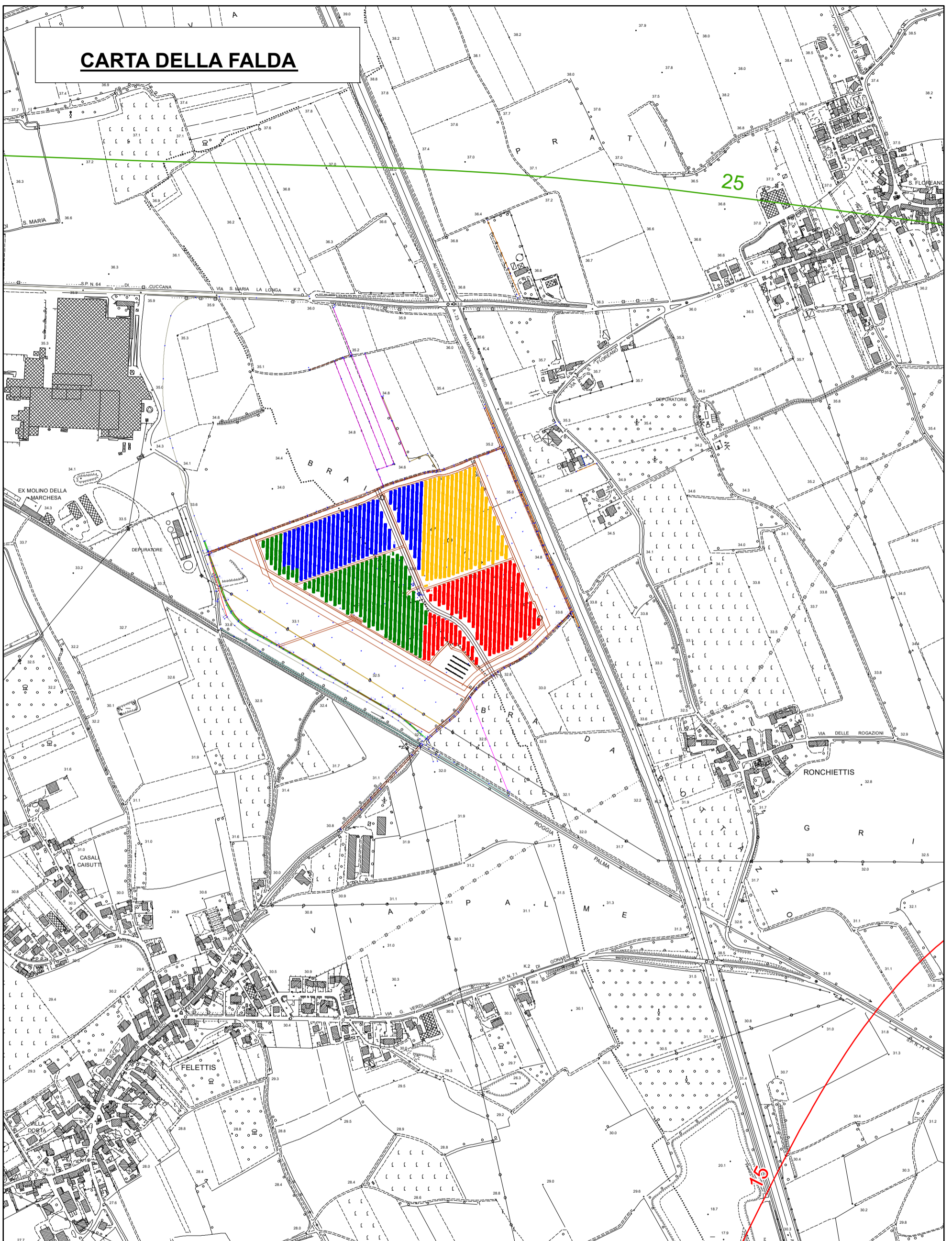


**Legenda**



 Ghiaia sabbiosa limosa

Scala 1:3.000

# CARTA DELLA FALDA



## Legenda

-  Isofreatiche del massimo livello di falda ( in m.s.l.m.)
-  Isofreatiche del minimo livello di falda ( in m.s.l.m)

Scala 1:7.500