



Provincia di Agrigento    Regione Sicilia    Provincia di Trapani  
 Comune di Menfi    Comune di Castelvetrano    Comune di Sambuca di Sicilia    Comune di Montevago

**PROGETTO DI UN IMPIANTO PER LA PRODUZIONE DI ENERGIA ELETTRICA DA FONTE EOLICA DENOMINATO "MAGAGGIARO", AVENTE POTENZA NOMINALE PARI A 49,6 MW, DA REALIZZARSI NEI COMUNI DI MENFI (AG) E CASTELVETRANO (TP) E RELATIVE OPERE CONNESSE ED INFRASTRUTTURE INDISPENSABILI NEI COMUNI DI MENFI (AG), MONTEVAGGIAGI, CASTELVETRANO (TP), SAMBUCA DI SICILIA (AG)**

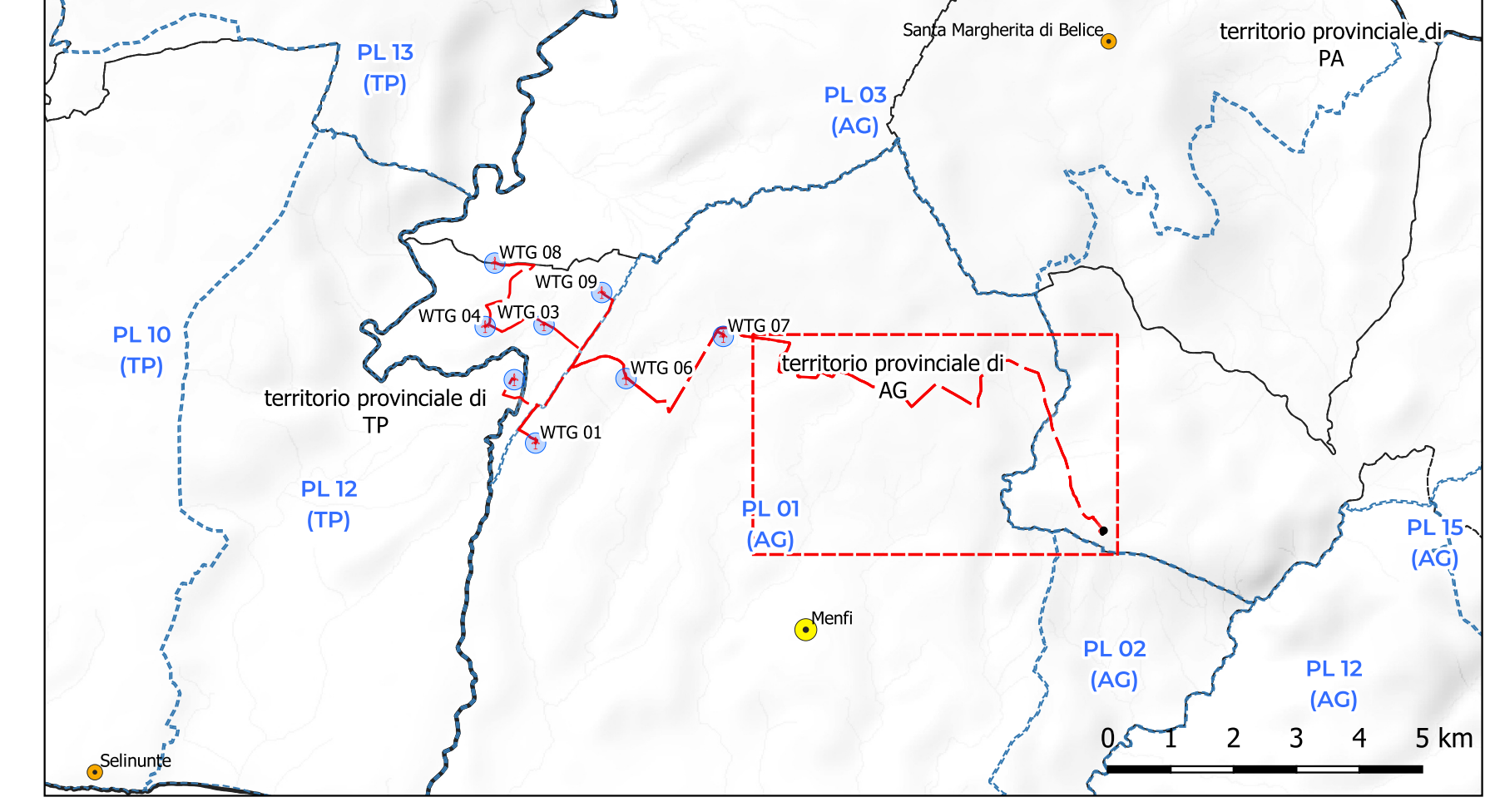
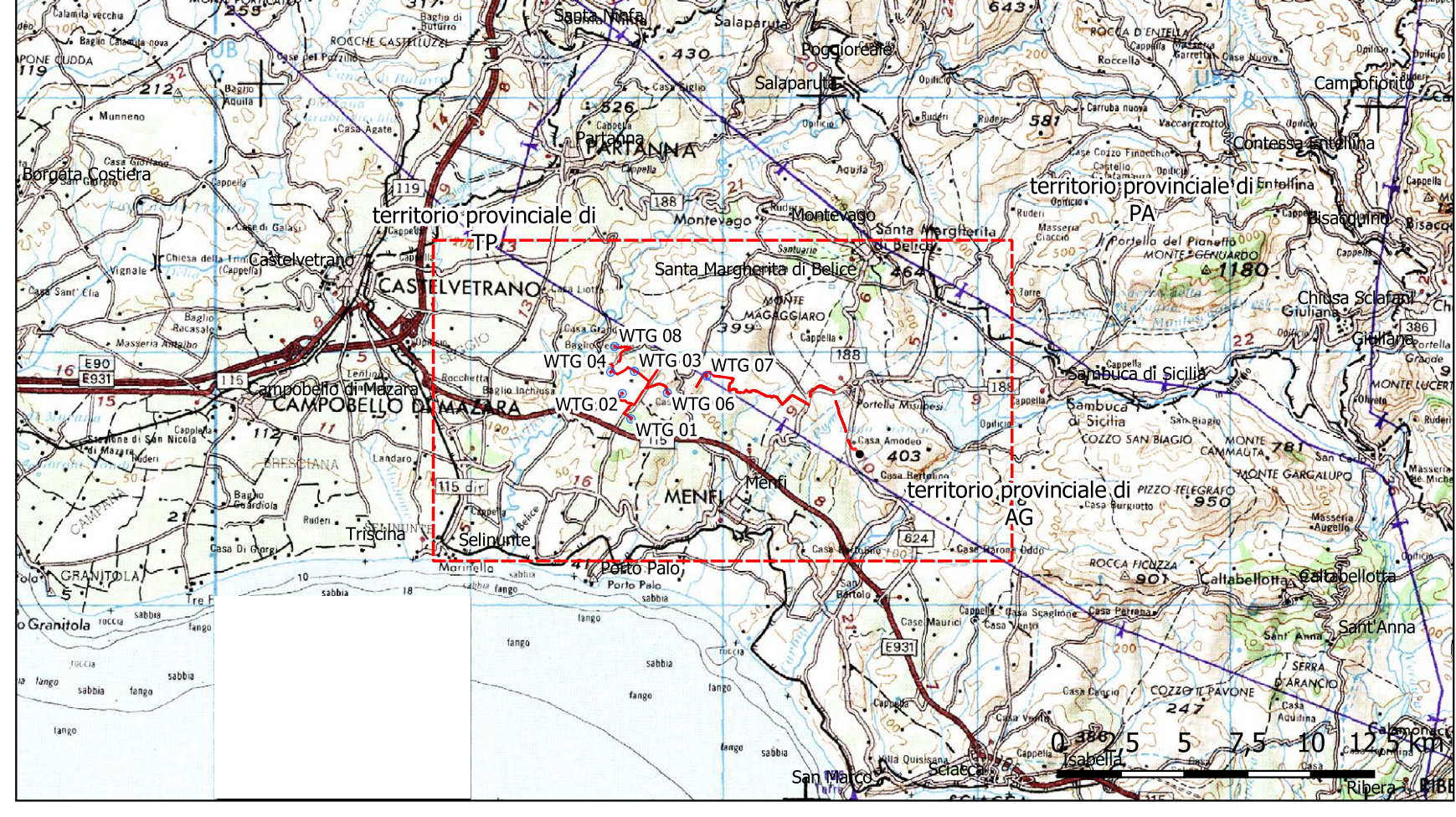
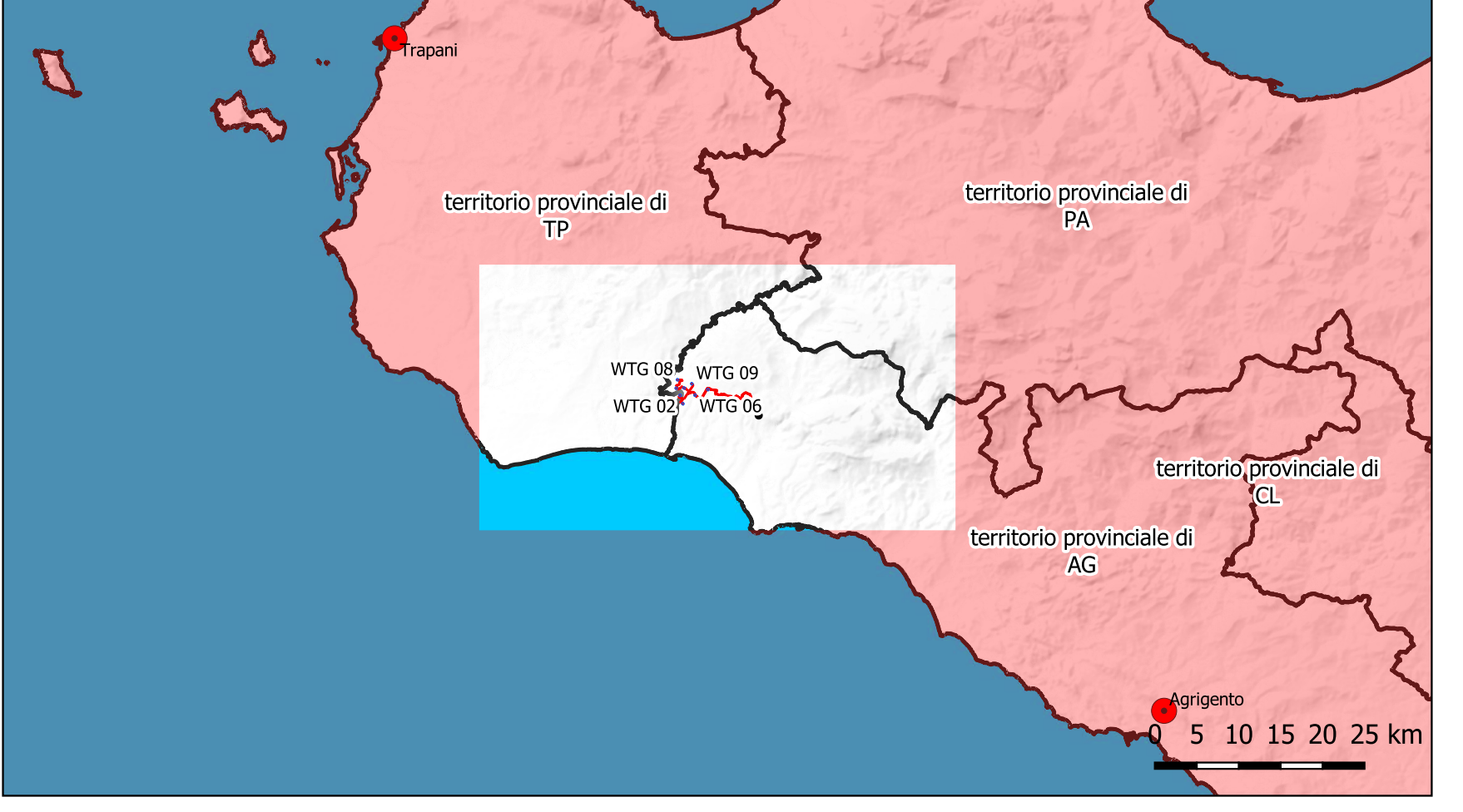
**PROGETTO DEFINITIVO**  
 DELL'IMPIANTO, DELLE OPERE CONNESSE E DELLE INFRASTRUTTURE INDISPENSABILI

**STUDIO DI IMPATTO AMBIENTALE**  
**FRELMFI\_SIA017**  
 Sistema delle tutele  
 Carta dei Vincoli Ambientali su orto-fotocarta  
 scala: 1:10.000

**COMMITTENTE**  
**FRI-EL S.p.A.**  
 Piazza della Rotonda, 2 - 00198 ROMA, Italia

**TEAM DI PROGETTAZIONE AMBIENTALE**  
 agr. Paolo Castelli  
 geol. Rosario Fria  
 agr. Corrado Castello  
 geol. Michele Ognibene  
 Ing. Ivo Gulino

DATA: OTTOBRE 2021



**Piano Paesaggistico Provinciale (Prov. AG e Prov. TP)**

- Impianto**  
 - Stazione Utente (aree di progetto)  
 - Cavidotto MT (interrato)
- COMPONENTI DEL PAESAGGIO**  
 - Idrografia - Areele  
 - Laghi/Specchi d'acqua
- aree fiumi 150m.- art.142, lett. c, D.lgs.42-04  
 aree di interesse archeologico - art.142 - lett. m - D.lgs.42-04  
 aree boscate art.142, lett. g, D.lgs. 42/04  
 aree tutelate - art.134, lett. c, D.lgs. 42/04  
 SIC/ZSC/ZPS & Ramsar (aree umide)  
 IBA Important Bird Area