MAPPA CATASTALE - Scala 1:2000
Comune di Cellere Foglio 2

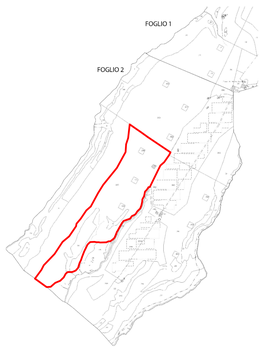

MAPPA CATASTALE - Scala 1:2000
Comune di Valentano Foglio 31

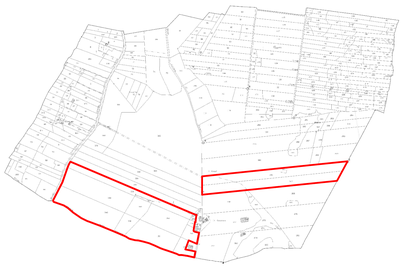

STRALCIO I.G.M. - Scala 1:20.000

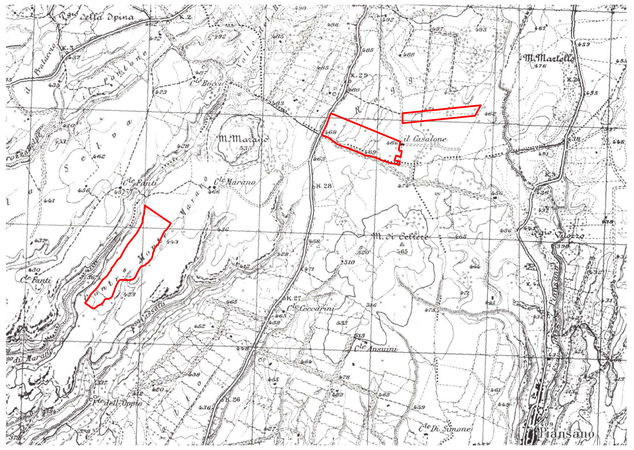

PIANO REGOLATORE GENERALE - COMUNE DI CELLERE - Scala 1:5.000

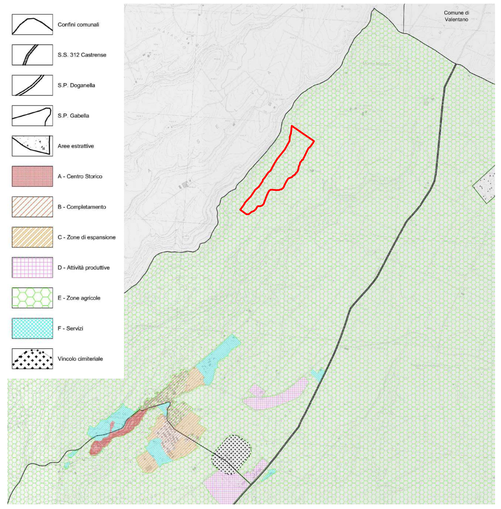

PIANO REGOLATORE GENERALE - COMUNE DI VALENTANO - Scala 1:5.000

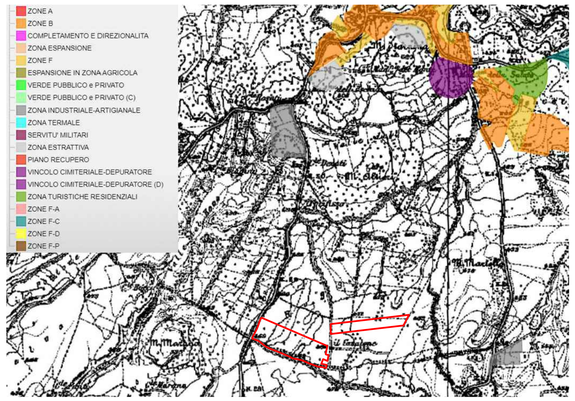

CARTA TECNICA REGIONALE - Scala 1:20.000

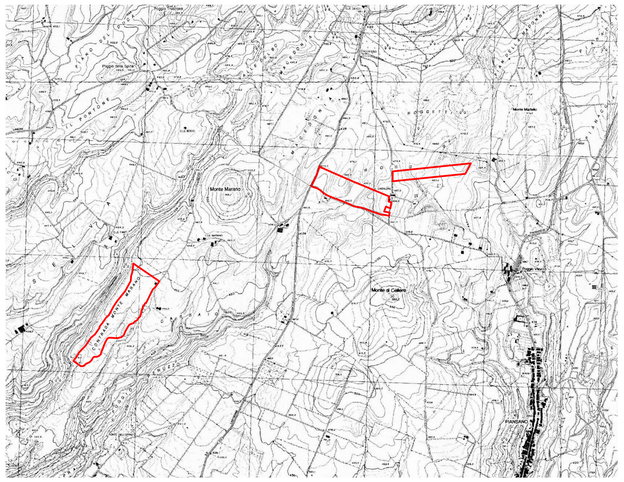

PIANO TERRITORIALE PAESAGGISTICO REGIONALE - TAVOLA A - Scala 1:25.000

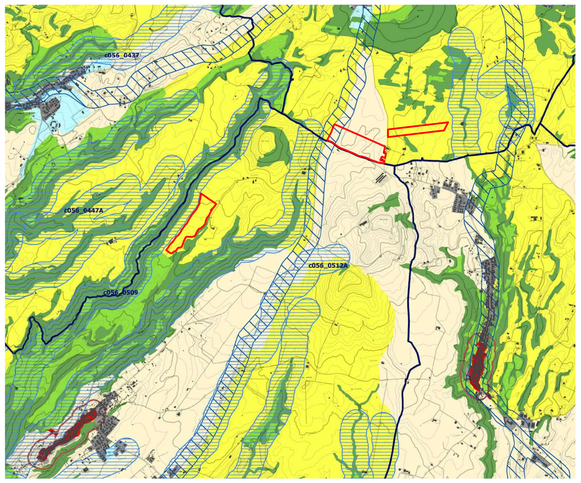

Sistema del Paesaggio Naturale

- Paesaggio Naturale
- Paesaggio Naturale di Continuità
- Paesaggio Naturale Agrario
- Coste marine, lacuali e corsi d'acqua

Sistema del Paesaggio Agrario

- Paesaggio Agrario di Rilevante Valore
- Paesaggio Agrario di Valore
- Paesaggio Agrario di Continuità

Sistema del Paesaggio Insediativo

- Paesaggio dei Centri e Nuclei Storici con relativa fascia di rispetto
- Parchi,Ville e Giardini Storici
- Paesaggio degli Insediamenti Urbani
- Paesaggio degli Insediamenti in Evoluzione
- Paesaggio dell'Insediamento Storico Diffuso
- Reti, Infrastrutture e Servizi

- Aree di Visuale
- Punti di Visuale
- Percorsi panoramici
- Ambiti di recupero e valorizzazione paesistica
- Piani attuativi con valenza paesistica

PIANO TERRITORIALE PAESAGGISTICO REGIONALE - TAVOLA B - Scala 1:25.000

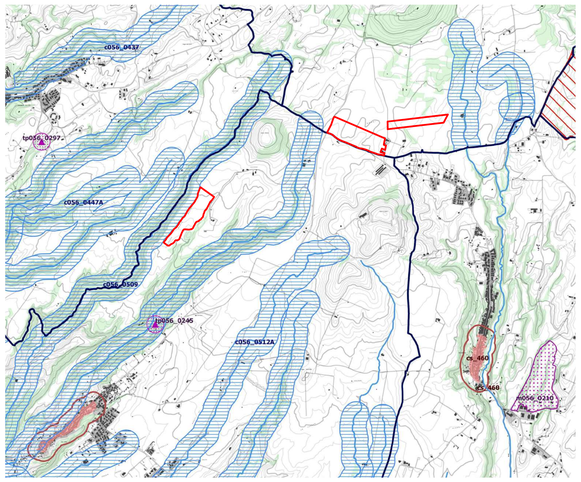

Ricognizione delle aree tutelate per legge
art. 134 co.1 lett.b) e art.142 co.1 D.Lgs. 42/2004

	a058_001	a) protezione delle fasce costiere marittime	art. 33 NTA
	b058_001	b) protezione delle coste dei laghi	art. 34 NTA
	c058_001	c) protezione dei fiumi, torrenti, corsi d'acqua	art. 35 NTA
	d058_001	d) protezione delle montagne sopra quota di 1.200 mt. s.l.m.	art. 36 NTA
	f058_001	f) protezione dei parchi e delle riserve naturali	art. 37 NTA
	g058_001	g) protezione delle aree boscate	art. 38 NTA
	h058_001	h) discipline per le aree assegnate alle università agrarie e per le aree gravate da uso civico	art. 39 NTA
	i058_001	i) protezione delle zone umide	art. 40 NTA
	m058_001	m) protezione delle aree di interesse archeologico	art. 41 NTA
	m058_001	m) protezione ambiti di interesse archeologico	art. 41 NTA
	m058_001	m) protezione punti di interesse archeologico e relativa fascia di rispetto	art. 41 NTA
	m058_001	m) protezione linee di interesse archeologico e relativa fascia di rispetto	art. 41 NTA
	s058_001	s) riferimento alla lettera dell'art. 142 co.1 D.Lgs. 42/2004 058 codice ISTAT della provincia 001 numero progressivo	

N.B.: le aree indicate nel co. 2 art. 142 D.Lgs. 42/2004 non sono individuate nel presente elaborato

Individuazione del patrimonio identitario regionale
art. 134 co. 1 lett. c) D.Lgs. 42/2004

	taa_001	aree agricole della campagna romana e delle bonifiche agrarie	art. 42 NTA
	cs_001	insediamenti urbani storici e relativa fascia di rispetto	art. 43 NTA
	tra_001	borghi dell'architettura rurale	art. 44 NTA
	trp_001	beni singoli dell'architettura rurale e relativa fascia di rispetto	art. 44 NTA
	tp_001	beni puntuali testimonianza dei caratteri archeologici e storici e relativa fascia di rispetto	art. 45 NTA
	tl_001	beni lineari testimonianza dei caratteri archeologici e storico e relativa fascia di rispetto	art.45 NTA
	tc_001	canali delle bonifiche agrarie e relative fasce di rispetto	art. 46 NTA
	tg_001	beni testimonianza dei caratteri identitari regionali geomorfologici e carsico ipogei e relativa fascia di rispetto	art. 47 NTA
	t..._001	t...: sigla della categoria del bene identitario 001: numero progressivo	

PIANO TERRITORIALE PAESAGGISTICO REGIONALE - TAVOLA C - Scala 1:25.000

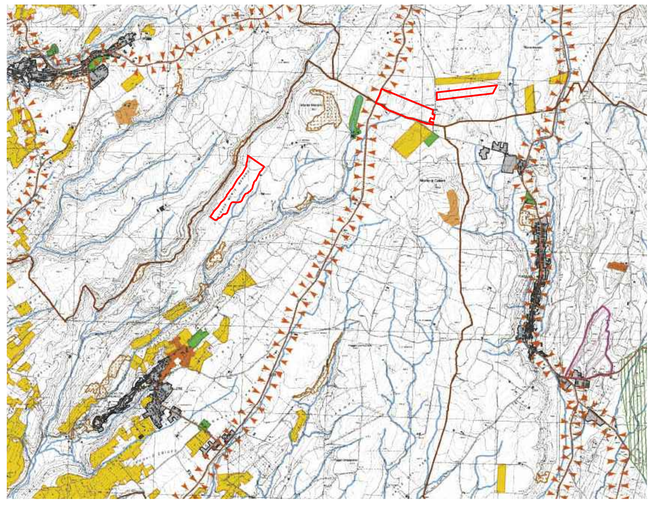

Beni del Patrimonio Culturale

SISTEMA DELL'INSEDIAMENTO ARCHEOLOGICO	bpu_01	Beni della Lista del patrimonio mondiale dell'UNESCO (DB cultural)	Convenzione di Parigi 1972. Legge di ratifica 184 del L.4.1977
	aia_001	Beni del patrimonio archeologico vincolo	art. 10 D.lvo 42/04
	app_001	Beni del patrimonio archeologico puntuale - fascia di rispetto 100 mt.)	
	ca_001	Centri antichi, necropoli, abitati	"Forma Italiae", Istituto Archeologia Nazionale Università degli Studi di Roma "Carta Archeologica" - Prof. Giuseppe Lugli
	va_001	Viabilità antica (fascia di rispetto 50 mt.)	
SISTEMA DELL'INSEDIAMENTO STORICO	cam_001	Beni del patrimonio monumentale storico e architettonico vincolo	art. 10 D.lvo 42/04
	spm_001	Beni del patrimonio monumentale storico e architettonico puntuale - fascia di rispetto 100 mt.)	
	pv_001	Parchi, giardini e ville storiche	art. 15 L.R. 24/98 art. 60 co. 2 L.R. 38/99
	vs_001	Viabilità e infrastrutture storiche	art. 60 co. 2 L.R. 38/99
	aac_001	Beni areali	art. 60 co. 2 L.R. 38/99 L.R. 61/83
	bpc_001	Beni puntuali (fascia di rispetto 100 mt.)	
	cc_001	Beni areali	
	cc_001	Beni puntuali (fascia di rispetto 100 mt.)	
	lc_001	Beni lineari (fascia di rispetto 100 mt.)	Carta dell'Uso del Suolo (1999)
SISTEMA DELLE INFRASTRUTTURE TERRITORIALI	cg_001	Viabilità di grande comunicazione	
	cs_001	Ferrovia	L.R. 27 del 20.11.2001
	cl_001	Grandi infrastrutture (aeroporti, porti e centri intermodali	
		Tessuto urbano	Carta dell'Uso del Suolo (1999)
		Aree ricondotte interne al tessuto urbano (parchi urbani, aree sportive, campeggi etc.)	

Ambiti prioritari per i progetti di conservazione, recupero, riqualificazione, gestione e valorizzazione del paesaggio regionale
art. 143 D.lvo 42/2004

VISUALI		Punti di vista	art. 31bis e 16 L.R. 24/98
		Percorsi panoramici	
AREE A SPECIALE VOCAZIONE	pac_001	Parchi archeologici e culturali	art. 31ter L.R. 24/98
		Sistema agrario a carattere permanente	art. 31bis e 31bis.1 L.R. 24/98
AREE A RISCHIO PAESAGGISTICO		Aree con fenomeni di frazionamenti fondiari e processi insediativi diffusi	art. 31bis L.R. 24/98
		Discariche, depositi, cave	

PIANO TERRITORIALE PAESAGGISTICO REGIONALE - TAVOLA D - Scala 1:25.000

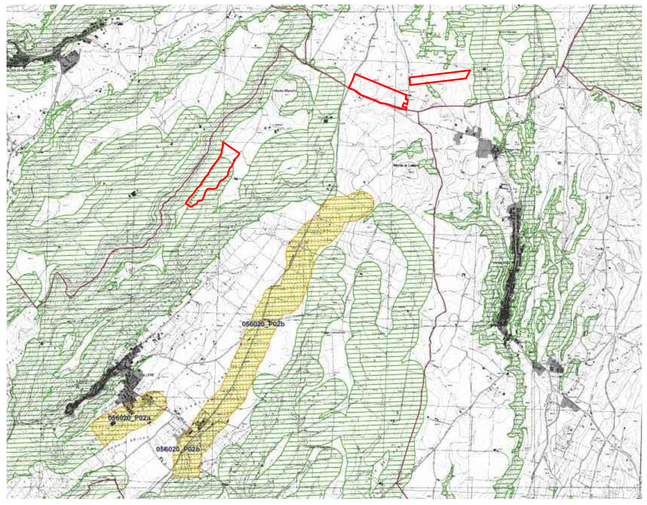

Legenda

058091_P001 Sigla identificativa dell'osservazione per ambito comunale
058 codice ISTAT della provincia - 091 codice ISTAT del comune - P001numero progressivo

- Osservazioni preliminari proposte dai Comuni
- Osservazioni preliminari su temi specifici proposti dai Comuni
- Inviluppo dei beni paesaggistici art. 134 lett. a e b D.lvo 42/2004 - art 22 L.R. 24/1998
- Aree urbanizzate
- Limiti amministrativi comunali

COMUNE DI VALENTANO/CELLERE
Provincia di Viterbo

ISTANZA di **Valutazione di Impatto Ambientale Nazionale,**
ai sensi del D.L. 92/2021 e del D.lgs 152/2006 e s.m.i.

BYOPRO DEV3 S.r.l.
Via Sardegna, 40
00187 Roma (RM)

REALIZZAZIONE di **Impianto Fotovoltaico a Terra,** Connesso alla RTN
di Potenza pari a 23.831,04 kWp

Progettazione

Società di Ingegneria
FARENTI S.r.l.
Via Don Giuseppe Corda, snc
03030 Santopadre (FR)
Tel. 0776180546O Fax 0776180135
P.Iva 02604750600
Ing. Piero Farenti

Codice documento — *Titolo documento*

VIA.TAV1 — **INQUADRAMENTO TERRITORIALE**

Revisione Elaborato

N. REV.	DATA REV.	DESCRIZIONE REVISIONE	REDAZIONE	APPROVAZIONE
0	Ottobre 2021	Prima emissione	Arch. Giulia Tomas	Ing. Piero Farenti