ORTOFOTO CON IMPIANTO E OPERE DI CONNESSIONE

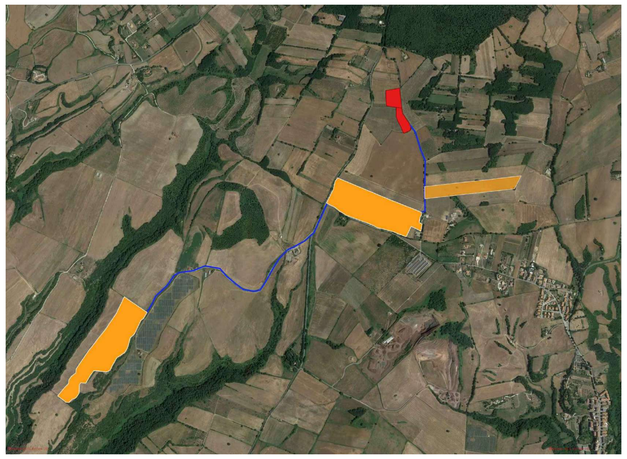

MAPPA CATASTALE - Scala 1:2000

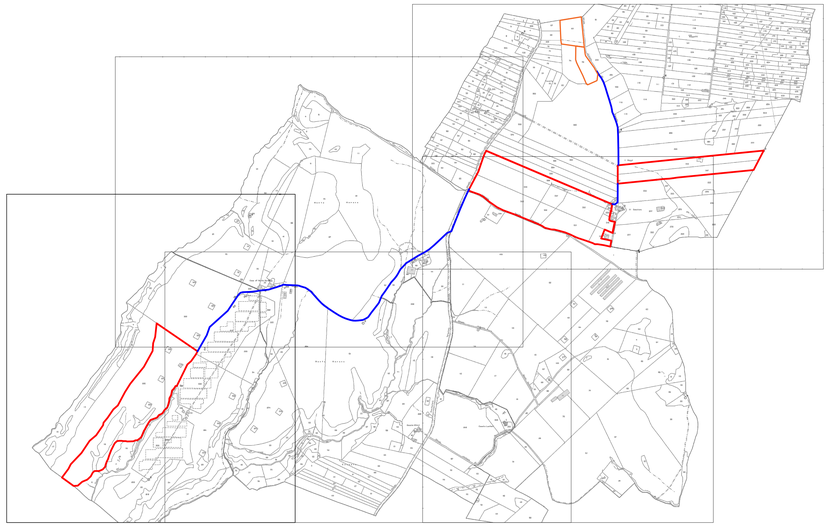

STRALCIO I.G.M. - Scala 1:20.000

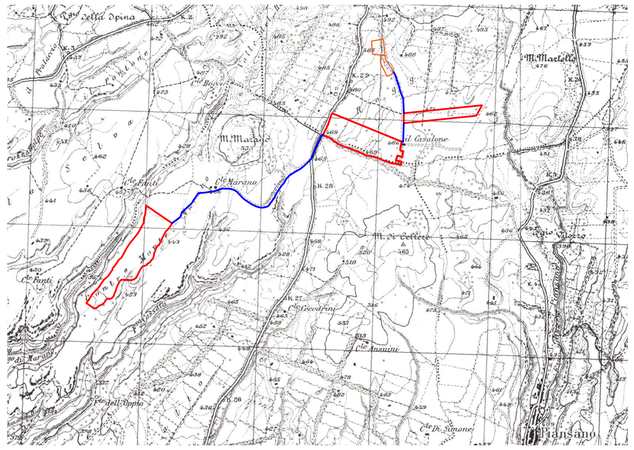

CARTA TECNICA REGIONALE - Scala 1:20.000

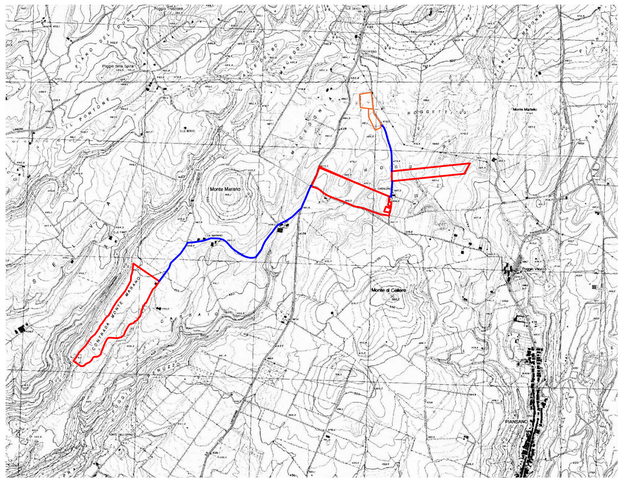

PIANO TERRITORIALE PAESAGGISTICO REGIONALE - TAVOLA A - Scala 1:25.000

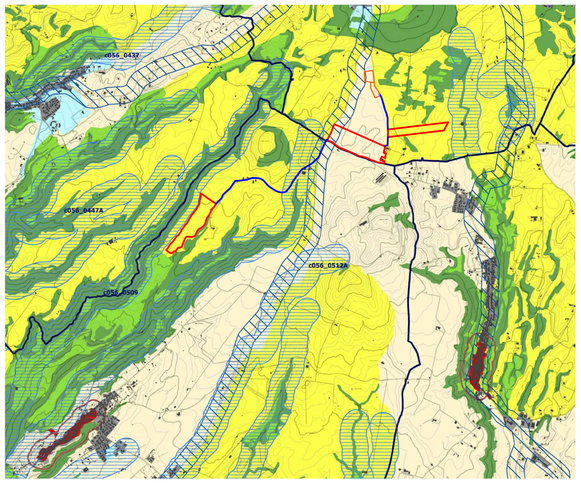

Sistema del Paesaggio Naturale

- Paesaggio Naturale
- Paesaggio Naturale di Continuità
- Paesaggio Naturale Agrario
- Coste marine, lacuali e corsi d'acqua

Sistema del Paesaggio Agrario

- Paesaggio Agrario di Rilevante Valore
- Paesaggio Agrario di Valore
- Paesaggio Agrario di Continuità

Sistema del Paesaggio Insediativo

- Paesaggio dei Centri e Nuclei Storici con relativa fascia di rispetto
- Parchi, Ville e Giardini Storici
- Paesaggio degli Insediamenti Urbani
- Paesaggio degli Insediamenti in Evoluzione
- Paesaggio dell'Insediamento Storico Diffuso
- Reti, Infrastrutture e Servizi

- Aree di Visuale
- Punti di Visuale
- Percorsi panoramici
- Ambiti di recupero e valorizzazione paesistica
- Piani attuativi con valenza paesistica

PIANO TERRITORIALE PAESAGGISTICO REGIONALE - TAVOLA B - Scala 1:25.000

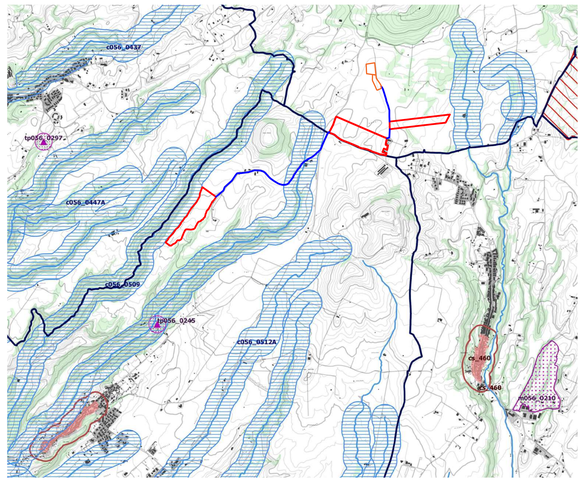

Ricognizione delle aree tutelate per legge
art. 134 co.1 lett.b) e art.142 co.1 D.Lgs. 42/2004

	a058_001	a) protezione delle fasce costiere marittime	art. 33 NTA
	b058_001	b) protezione delle coste dei laghi	art. 34 NTA
	c058_001	c) protezione dei fiumi, torrenti, corsi d'acqua	art. 35 NTA
	d058_001	d) protezione delle montagne sopra quota di 1.200 mt. s.l.m.	art. 36 NTA
	f058_001	f) protezione dei parchi e delle riserve naturali	art. 37 NTA
	g058_001	g) protezione delle aree boscate	art. 38 NTA
	h058_001	h) disciplina per le aree assegnate alle università agrarie e per le aree gravate da uso civico	art. 39 NTA
	i058_001	i) protezione delle zone umide	art. 40 NTA
	m058_001	m) protezione delle aree di interesse archeologico	art. 41 NTA
	m058_001	m) protezione ambiti di interesse archeologico	art. 41 NTA
	m058_001	m) protezione punti di interesse archeologico e relativa fascia di rispetto	art. 41 NTA
	m058_001	m) protezione linee di interesse archeologico e relativa fascia di rispetto	art. 41 NTA
	s058_001	s) riferimento alla lettera dell'art. 142 co.1 D.Lgs. 42/2004 (058 codice ISTAT della provincia (001 numero progressivo)	

N.B.: le aree indicate nel co. 2 art. 142 D.Lgs. 42/2004 non sono individuate nel presente elaborato

Individuazione del patrimonio identitario regionale
art. 134 co. 1 lett. c) D.Lgs. 42/2004

	taa_001	aree agricole della campagna romana e delle bonifiche agrarie	art. 42 NTA
	cs_001	insediamenti urbani storici e relativa fascia di rispetto	art. 43 NTA
	tra_001	borghi dell'architettura rurale	art. 44 NTA
	trp_001	beni singoli dell'architettura rurale e relativa fascia di rispetto	art. 44 NTA
	tp_001	beni puntuali testimonianza dei caratteri archeologici e storici e relativa fascia di rispetto	art. 45 NTA
	tl_001	beni lineari testimonianza dei caratteri archeologici e storico e relativa fascia di rispetto	art.45 NTA
	tc_001	canali delle bonifiche agrarie e relative fasce di rispetto	art. 46 NTA
	tg_001	beni testimonianza dei caratteri identitari regionali geomorfologici e carsico ipogei e relativa fascia di rispetto	art. 47 NTA
	t..._001	t... sigla della categoria del bene identitario (001 numero progressivo	

PIANO TERRITORIALE PAESAGGISTICO REGIONALE - TAVOLA C - Scala 1:25.000

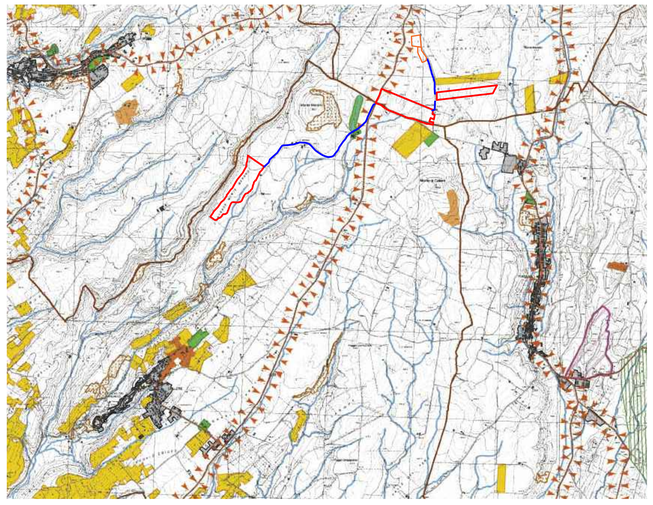

Beni del Patrimonio Culturale

	bpu_01	Beni della Lista del patrimonio mondiale dell'UNESCO (Siti culturali)	Convenzione di Parigi 1972. Legge di ratifica 184 del 6.4.2077
SISTEMA DELL'ARCHEOLOGICO	aea_001	Beni del patrimonio archeologico areale	art. 10 D.lvo 42/04
	app_001	Beni del patrimonio archeologico puntuale - fascia di rispetto 100 mt.)	
	ca_001	Centri antichi, necropoli, abitati	"Forma Italiae", Istituto Archeologia Nazionale Università degli Studi di Roma "La Sapienza" e Istituto per l'Università di Roma "Carta Archeologica" - Prof. Giuseppe Lugli
	va_001	Viabilità antica (fascia di rispetto 50 mt.)	
	cam_001	Beni del patrimonio monumentale storico e architettonico areali	art. 10 D.lvo 42/04
	spm_001	Beni del patrimonio monumentale storico e architettonico puntuali - fascia di rispetto 100 mt.)	
SISTEMA DELL'ARCHEOLOGICO STORICO	pv_001	Parchi, giardini e ville storiche	art. 15 L.R. 24/98 art. 60 co. 2 L.R. 38/99
	vs_001	Viabilità e infrastrutture storiche	art. 60 co. 2 L.R. 38/99
	aac_001	Beni areali	art. 60 co. 2 L.R. 38/99 L.R. 43/83
	spc_001	Beni puntuali (fascia di rispetto 100 mt.)	
	cc_001	Beni areali	
	cc_001	Beni puntuali (fascia di rispetto 100 mt.)	
	lc_001	Beni lineari (fascia di rispetto 100 mt.)	Carta dell'Uso del Suolo (1999)
	cg_001	Viabilità di grande comunicazione	
	ca_001	Ferrovia	L.R. 27 del 20.11.2001
	cl_001	Grandi infrastrutture (aeroporti, porti e centri intermodali)	
		Tessuto urbano	Carta dell'Uso del Suolo (1999)
		Aree ricondotte interne al tessuto urbano (parchi urbani, aree ipogee, campagna etc.)	

Ambiti prioritari per i progetti di conservazione, recupero, riqualificazione, gestione e valorizzazione del paesaggio regionale
art. 143 D.lvo 42/2004

VISUALI		Punti di vista	art. 31bis e 16 L.R. 24/98
		Percorsi panoramici	
AREE A SPECIALE VOCAZIONE PAESAGGISTICA	pac_001	Parchi archeologici e culturali	art. 31ter L.R. 24/98
		Sistema agrario a carattere permanente	art. 31bis e 31bis.1 L.R. 24/98
AREE A RISCHIO PAESAGGISTICO		Aree con fenomeni di frazionamenti fondiari e processi insediativi diffusi	art. 31bis L.R. 24/98
		Discariche, depositi, cave	

PIANO TERRITORIALE PAESAGGISTICO REGIONALE - TAVOLA D - Scala 1:25.000

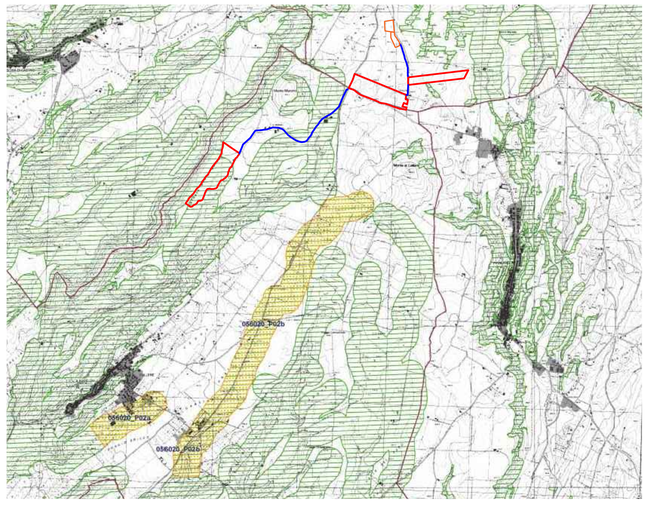

Legenda

058091_P001 Sigla identificativa dell'osservazione per ambito comunale
058 codice ISTAT della provincia - 091 codice ISTAT del comune - P001numero progressivo

- Osservazioni preliminari proposte dai Comuni
- Osservazioni preliminari su temi specifici proposti dai Comuni
- Inviluppo dei beni paesaggistici art. 134 lett. a e b D.lvo 42/2004 - art 22 L.R. 24/1998
- Aree urbanizzate
- Limiti amministrativi comunali

COMUNE DI VALENTANO/CELLERE

Provincia di Viterbo

ISTANZA di **Valutazione di Impatto Ambientale Nazionale,**
ai sensi del D.L. 92/2021 e del D.lgs 152/2006 e s.m.i.

BYOPRO DEV3 S.r.l.
Via Sardegna, 40
00187 Roma (RM)

ByoPro

REALIZZAZIONE di **Impianto Fotovoltaico a Terra,** Connesso alla RTN
di Potenza pari a 23.831,04 kWp

Progettazione

Società di Ingegneria
FARENTI S.r.l.
Via Don Giuseppe Corda, snc
03030 Santopadre (FR)
Tel. 0776180546O Fax 07761800135
P.Iva 02604750600

Ing. Piero Farenti

ORDINE DEGLI INGEGNERI DELLA PROVINCIA DI FROSINONE
Ing. PIERO FARENTI
Sez. A 1124

Codice documento | *Titolo documento*

VIA.TAV9 | **INQUADRAMENTO TERRITORIALE OPERE DI CONNESSIONE**

Farenti Piero
2021.10.29
14:11:29
GMT+00:00

Revisione Elaborato

N. REV.	DATA REV.	DESCRIZIONE REVISIONE	REDAZIONE	APPROVAZIONE
0	Ottobre 2021	Prima emissione	Arch. Giulia Tomas	Ing. Piero Farenti