SCAVI E BONIFICHE	
SCOTICO	10.486 m
BONIFICA	10.486 m

RILEVATI	
RILEVATO	4.371 mq
TERRENO VEGETALE	-
INERBIMENTO	-

SOVRASTRUTTURA STRADALE	
STRATO DI USURA	8.502 m
STRATO DI BINDER	8.562 m
STRATO DI BASE	1.218 mq

ROTATORIA "R1" SEZIONE N. : 1
QT. PROGETTO : 20.050
DIST.PROG. : 0.000
DIST.SUCC. : 10.532

SCALA 1:200

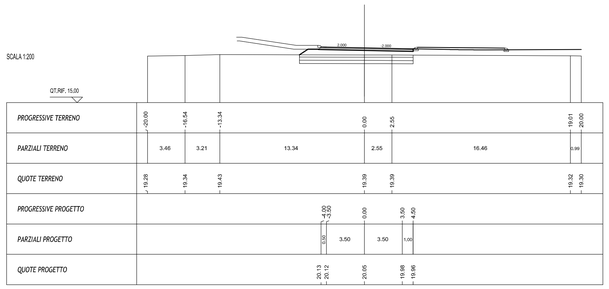

SCAVI E BONIFICHE	
SCOTICO	12.190 m
BONIFICA	12.190 m
FOSSI	0.292 mq

RILEVATI	
RILEVATO	4.584 mq
TERRENO VEGETALE	0.500 mq
INERBIMENTO	2.544 m
FOSSI	7.237 mq

SOVRASTRUTTURA STRADALE	
STRATO DI USURA	8.502 m
STRATO DI BINDER	8.562 m
STRATO DI BASE	1.218 mq

ROTATORIA "R1" SEZIONE N. : 2
QT. PROGETTO : 20.050
DIST.PROG. : 10.532
DIST.PREC. : 10.532
DIST.SUCC. : 16.219

SCALA 1:200

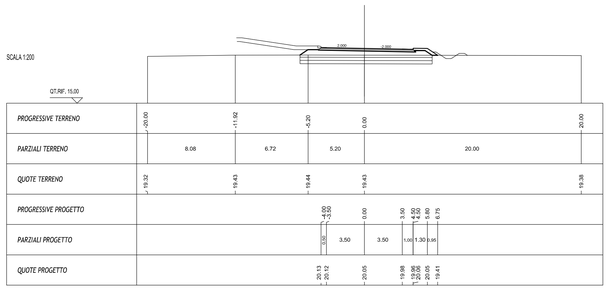

SCAVI E BONIFICHE	
SCOTICO	10.487 m
BONIFICA	10.487 m

RILEVATI	
RILEVATO	4.458 mq
TERRENO VEGETALE	-
INERBIMENTO	-

SOVRASTRUTTURA STRADALE	
STRATO DI USURA	8.502 m
STRATO DI BINDER	8.562 m
STRATO DI BASE	1.218 mq

ROTATORIA "R1" SEZIONE N. : 3
QT. PROGETTO : 20.050
DIST.PROG. : 19.751
DIST.PREC. : 9.219
DIST.SUCC. : 10.083

SCALA 1:200

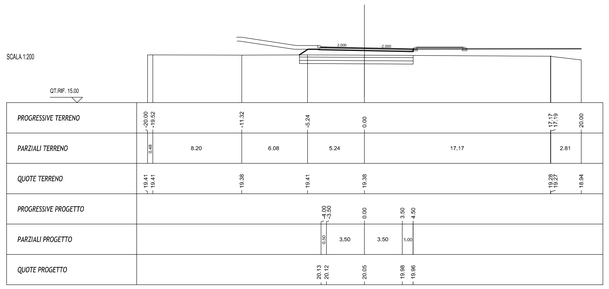

SCAVI E BONIFICHE	
SCOTICO	6.222 m
BONIFICA	6.222 m
FOSSI	0.298 mq

RILEVATI	
RILEVATO	3.425 mq
TERRENO VEGETALE	0.344 mq
INERBIMENTO	1.592 m
FOSSI	0.087 mq

SOVRASTRUTTURA STRADALE	
STRATO DI USURA	8.502 m
STRATO DI BINDER	8.562 m
STRATO DI BASE	1.218 mq

ROTATORIA "R1" SEZIONE N. : 4
QT. PROGETTO : 20.050
DIST.PROG. : 29.834
DIST.PREC. : 10.083
DIST.SUCC. : 16.785

SCALA 1:200

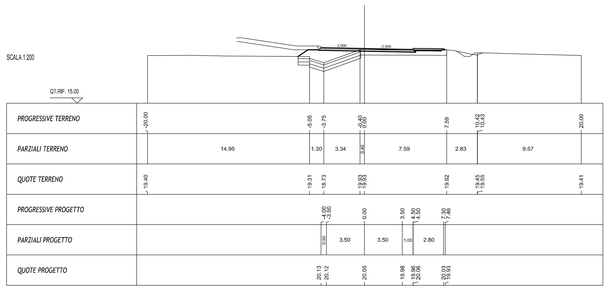

SCAVI E BONIFICHE	
SCOTICO	6.798 m
BONIFICA	6.798 m
FOSSI	0.523 mq

RILEVATI	
RILEVATO	3.208 mq
TERRENO VEGETALE	0.756 mq
INERBIMENTO	4.102 m

SOVRASTRUTTURA STRADALE	
STRATO DI USURA	8.502 m
STRATO DI BINDER	8.562 m
STRATO DI BASE	1.218 mq

ROTATORIA "R1" SEZIONE N. : 5
QT. PROGETTO : 20.050
DIST.PROG. : 46.619
DIST.PREC. : 16.785
DIST.SUCC. : 11.680

SCALA 1:200

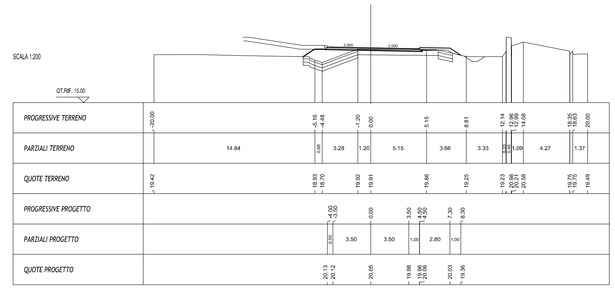

SCAVI E BONIFICHE	
SCOTICO	10.633 m
BONIFICA	10.633 m

RILEVATI	
RILEVATO	3.834 mq
TERRENO VEGETALE	-
INERBIMENTO	-

SOVRASTRUTTURA STRADALE	
STRATO DI USURA	8.502 m
STRATO DI BINDER	8.562 m
STRATO DI BASE	1.218 mq

ROTATORIA "R1" SEZIONE N. : 6
QT. PROGETTO : 20.050
DIST.PROG. : 56.298
DIST.PREC. : 11.680
DIST.SUCC. : 10.032

SCALA 1:200

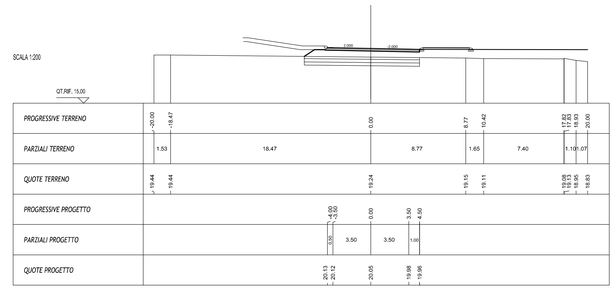

SCAVI E BONIFICHE	
SCOTICO	12.380 m
BONIFICA	12.380 m
FOSSI	0.169 mq

RILEVATI	
RILEVATO	5.443 mq
TERRENO VEGETALE	0.532 mq
INERBIMENTO	2.882 m
FOSSI	0.301 mq

SOVRASTRUTTURA STRADALE	
STRATO DI USURA	8.502 m
STRATO DI BINDER	8.562 m
STRATO DI BASE	1.218 mq

ROTATORIA "R1" SEZIONE N. : 7
QT. PROGETTO : 20.050
DIST.PROG. : 68.330
DIST.PREC. : 10.032
DIST.SUCC. : 10.542

SCALA 1:200

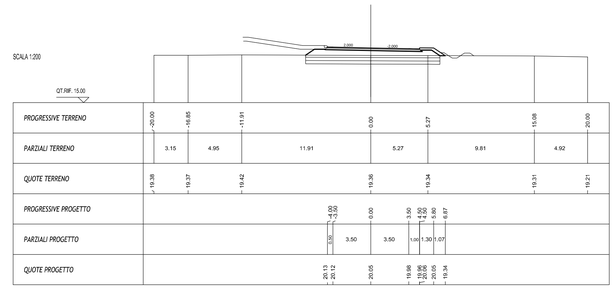

SCAVI E BONIFICHE	
SCOTICO	12.410 m
BONIFICA	12.410 m
FOSSI	0.111 mq

RILEVATI	
RILEVATO	5.521 mq
TERRENO VEGETALE	0.544 mq
INERBIMENTO	2.706 m
FOSSI	0.304 mq

SOVRASTRUTTURA STRADALE	
STRATO DI USURA	8.502 m
STRATO DI BINDER	8.562 m
STRATO DI BASE	1.218 mq

ROTATORIA "R1" SEZIONE N. : 8
QT. PROGETTO : 20.050
DIST.PROG. : 78.872
DIST.PREC. : 10.542
DIST.SUCC. : 12.234

SCALA 1:200

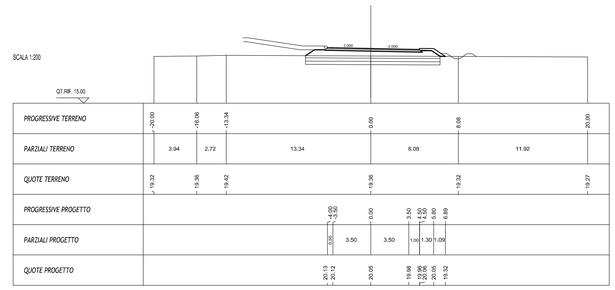

KEY-PLAN

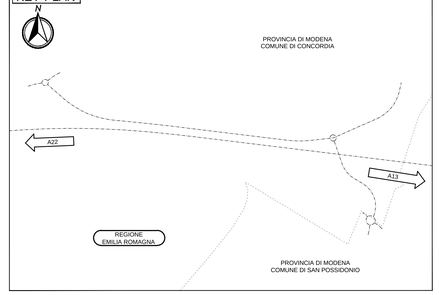

LEGENDA

ELABORATI DI RIFERIMENTO

CARATTERISTICHE DEI MATERIALI

NOTE

IL CONCEDENTE

Regione Emilia-Romagna

IL CONCESSIONARIO

ARC AUTOSTRADA REGIONALE CISPADANA

AUTOSTRADA REGIONALE CISPADANA
DAL CASELLO DI REGGIOLO-ROLO SULLA A22 AL CASELLO DI FERRARA SUD SULLA A13

CODICE C.U.P. EB18080000060009

PROGETTO DEFINITIVO

ASSE AUTOSTRADALE (COMPRENSIVO DEGLI INTERVENTI LOCALI DI COLLEGAMENTO VIARIO AL SISTEMA AUTOSTRADALE)
PROGETTAZIONE STRADALE

VIABILITA' DI COLLEGAMENTO

C03 (EX MO02) VARIANTE SUD DELL'ABITATO DI CONCORDIA SULLA SECCHIA

SEZIONI TRASVERSALI - ROTATORIA R1



IL PROGETTISTA
Alpina S.p.A.
Dott. Ing. Marco Bonfanti
Ordine Ingegneri di Milano n° A29834

RESPONSABILE INTEGRAZIONE PRESTAZIONI SPECIALISTICHE
Ing. Emilio Salsi
Albo Ing. Reggio Emilia n° 945

IL CONCESSIONARIO
Autostrada Regionale Cispadana S.p.A.
IL PRESIDENTE
Graziano Pattuzzi

REV.	DATA	DESCRIZIONE	REDAZIONE	CONTROLLO	APPROVAZIONE
G					
F					
E					
D					
C					
B					
A	17.04.2012	EMISSIONE	Ing. Gardani	Ing Bonfanti	Ing. Salsi

IDENTIFICAZIONE ELABORATO

NUM. PROGR.	FASE	LOTTO	GRUPPO	CODICE OPERA WBS	TRATTO OPERA	AMBITO	TIPO ELABORATO	PROGRESSIVO	REV.
1 2 8 2	P D	0	C 0 3	C C S 0 3	0	S D	S Z	0 7	A

DATA: MAGGIO 2012
SCALA: 1:200

IL PRESENTE DOCUMENTO NON POTRA' ESSERE COPIATO, RIPRODOTTO O ALTRIMENTI PUBBLICATO, IN TUTTO O IN PARTE, SENZA IL CONSENSO SCRITTO DEL CONCEDENTE. OGNI UTILIZZO NON AUTORIZZATO SARA' PERSEGUITO A NORMA DI LEGGE.
THIS DOCUMENT MAY NOT BE COPIED, REPRODUCED OR PUBLISHED, EITHER IN PART OR IN ITS ENTIRETY, WITHOUT THE WRITTEN PERMISSION OF ARCCIS CONCESSIONAIRE. UNAUTHORIZED USE WILL BE PROSECUTED BY LAW.

Scala di stampa 1:1