SCAVI E BONIFICHE	
SCOTICO	10,878 m
BONIFICA	10,878 m

RILEVATI	
RILEVATO	5,648 mq
TERRENO VEGETALE	-
INERBIMENTO	-

SOVRASTRUTTURA STRADALE	
STRATO DI USURA	8,502 m
STRATO DI BINDER	8,562 m
STRATO DI BASE	1,218 mq

ROTATORIA "R2" SEZIONE N. : 1

QT. PROGETTO : 18,750

DIST.PROG. : 0,000

DIST.SUCC. : 11,310

SCALA 1:200

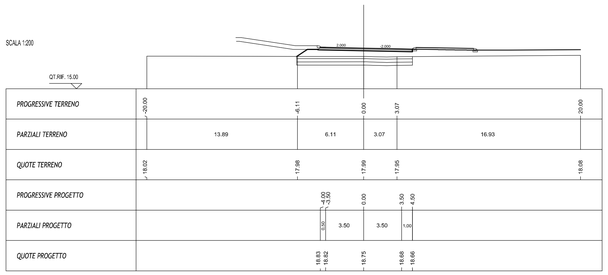

SCAVI E BONIFICHE	
SCOTICO	12,784 m
BONIFICA	12,784 m
FOSSI	0,707 mq

RILEVATI	
RILEVATO	7,439 mq
TERRENO VEGETALE	0,617 mq
INERBIMENTO	2,375 m
FOSSI	0,733 mq

SOVRASTRUTTURA STRADALE	
STRATO DI USURA	8,502 m
STRATO DI BINDER	8,562 m
STRATO DI BASE	1,218 mq

ROTATORIA "R2" SEZIONE N. : 2

QT. PROGETTO : 18,750

DIST.PROG. : 11,310

DIST.PREC. : 11,310

DIST.SUCC. : 12,784

SCALA 1:200

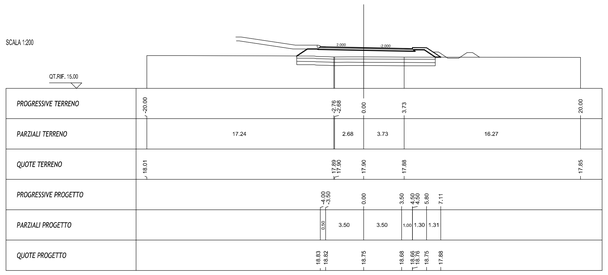

SCAVI E BONIFICHE	
SCOTICO	10,056 m
BONIFICA	10,056 m

RILEVATI	
RILEVATO	5,807 mq
TERRENO VEGETALE	-
INERBIMENTO	-

SOVRASTRUTTURA STRADALE	
STRATO DI USURA	8,502 m
STRATO DI BINDER	8,562 m
STRATO DI BASE	1,218 mq

ROTATORIA "R2" SEZIONE N. : 3

QT. PROGETTO : 18,750

DIST.PROG. : 24,093

DIST.PREC. : 12,784

DIST.SUCC. : 10,313

SCALA 1:200

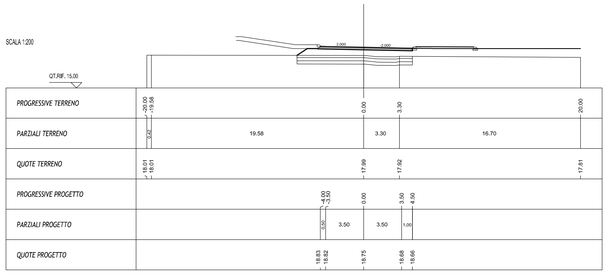

SCAVI E BONIFICHE	
SCOTICO	12,410 m
BONIFICA	12,410 m
FOSSI	0,257 mq

RILEVATI	
RILEVATO	6,007 mq
TERRENO VEGETALE	0,545 mq
INERBIMENTO	2,728 m
FOSSI	0,324 mq

SOVRASTRUTTURA STRADALE	
STRATO DI USURA	8,502 m
STRATO DI BINDER	8,562 m
STRATO DI BASE	1,218 mq

ROTATORIA "R2" SEZIONE N. : 4

QT. PROGETTO : 18,750

DIST.PROG. : 34,406

DIST.PREC. : 10,313

DIST.SUCC. : 11,147

SCALA 1:200

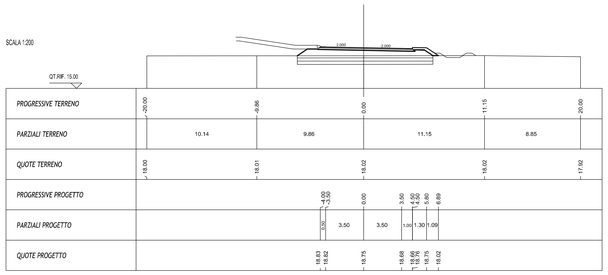

SCAVI E BONIFICHE	
SCOTICO	12,490 m
BONIFICA	12,490 m
FOSSI	0,132 mq

RILEVATI	
RILEVATO	5,930 mq
TERRENO VEGETALE	0,537 mq
INERBIMENTO	2,675 m
FOSSI	0,472 mq

SOVRASTRUTTURA STRADALE	
STRATO DI USURA	8,502 m
STRATO DI BINDER	8,562 m
STRATO DI BASE	1,218 mq

ROTATORIA "R2" SEZIONE N. : 5

QT. PROGETTO : 18,750

DIST.PROG. : 45,553

DIST.PREC. : 11,147

DIST.SUCC. : 7,793

SCALA 1:200

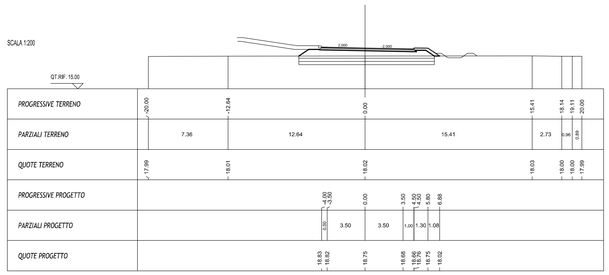

SCAVI E BONIFICHE	
SCOTICO	12,500 m
BONIFICA	12,500 m
FOSSI	0,132 mq

RILEVATI	
RILEVATO	5,930 mq
TERRENO VEGETALE	0,537 mq
INERBIMENTO	2,675 m
FOSSI	0,472 mq

SOVRASTRUTTURA STRADALE	
STRATO DI USURA	8,502 m
STRATO DI BINDER	8,562 m
STRATO DI BASE	1,218 mq

ROTATORIA "R2" SEZIONE N. : 6

QT. PROGETTO : 18,750

DIST.PROG. : 53,346

DIST.PREC. : 7,793

DIST.SUCC. : 11,947

SCALA 1:200

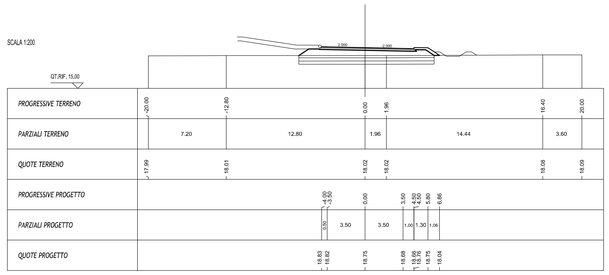

SCAVI E BONIFICHE	
SCOTICO	10,624 m
BONIFICA	10,624 m

RILEVATI	
RILEVATO	5,186 mq
TERRENO VEGETALE	-
INERBIMENTO	-

SOVRASTRUTTURA STRADALE	
STRATO DI USURA	8,502 m
STRATO DI BINDER	8,562 m
STRATO DI BASE	1,218 mq

ROTATORIA "R2" SEZIONE N. : 7

QT. PROGETTO : 16,750

DIST.PROG. : 65,293

DIST.PREC. : 11,947

DIST.SUCC. : 12,217

SCALA 1:200

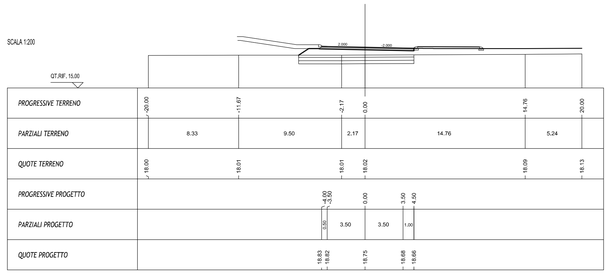

SCAVI E BONIFICHE	
SCOTICO	12,500 m
BONIFICA	12,500 m

RILEVATI	
RILEVATO	6,103 mq
TERRENO VEGETALE	0,534 mq
INERBIMENTO	2,661 m
FOSSI	1,105 mq

SOVRASTRUTTURA STRADALE	
STRATO DI USURA	8,502 m
STRATO DI BINDER	8,562 m
STRATO DI BASE	1,218 mq

ROTATORIA "R2" SEZIONE N. : 8

QT. PROGETTO : 16,750

DIST.PROG. : 77,510

DIST.PREC. : 12,217

DIST.SUCC. : 13,596

SCALA 1:200

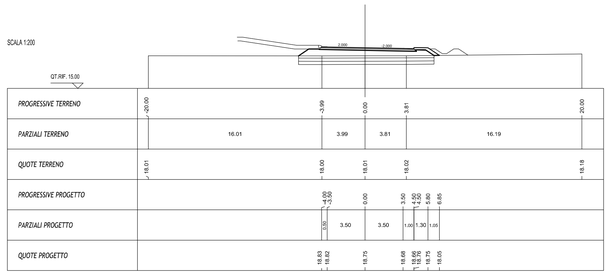

KEY-PLAN

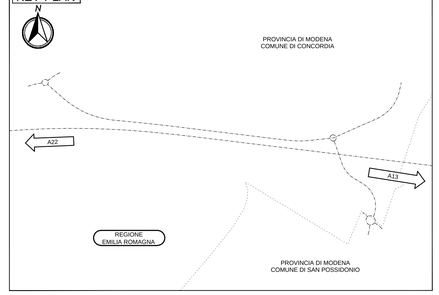

LEGENDA

ELABORATI DI RIFERIMENTO

CARATTERISTICHE DEI MATERIALI

NOTE

IL CONCEDENTE

Regione Emilia-Romagna

IL CONCESSIONARIO

ARC AUTOSTRADA REGIONALE CISPADANA

AUTOSTRADA REGIONALE CISPADANA
DAL CASELLO DI REGGIOLO-ROLO SULLA A22 AL CASELLO DI FERRARA SUD SULLA A13

CODICE C.U.P. E81B08000060009

PROGETTO DEFINITIVO

ASSE AUTOSTRADALE (COMPRENSIVO DEGLI INTERVENTI LOCALI DI COLLEGAMENTO VIARIO AL SISTEMA AUTOSTRADALE)

PROGETTAZIONE STRADALE

VIABILITA' DI COLLEGAMENTO

C03 (EX MO02) VARIANTE SUD DELL'ABITATO DI CONCORDIA SULLA SECCHIA

SEZIONI TRASVERSALI - ROTATORIA R2



IL PROGETTISTA

Alpina S.p.A.
Dott. Ing. Marco Bonfanti
Ordine Ingegneri di Milano n. A29334A

RESPONSABILE INTEGRAZIONE PRESTAZIONI SPECIALISTICHE
Ing. Emilio Salsi
Albo Ing. Reggio Emilia n° 945

IL CONCESSIONARIO
Autostrade Regionali Cispadane S.p.A.
IL PRESIDENTE
Giustino Ferrucci

REV.	DATA	DESCRIZIONE	REDAZIONE	CONTROLLO	APPROVAZIONE
G					
F					
E					
D					
C					
B					
A	17.04.2012	EMISSIONE	Ing. Gardani	Ing Bonfanti	Ing. Salsi

IDENTIFICAZIONE ELABORATO

RIM. PROG.	CRZ	LOTTO	GRUPPO	CODICE OPERA MEC.	TRATTO OPERA	AMBITO	TIPO ELABORATO	PROGRESSIVO	REV.	DATA: MAGGIO 2012
1 2 6 3	P D	0	C 0 3	C C S 0 3	0	S D	S Z	0 8	A	SCALA: 1:200

IL PRESENTE ELABORATO NON POTRA' ESSERE COPIATO, RIPRODOTTO O ALTRIMENTI PUBBLICATO, IN TUTTO O IN PARTE, SENZA IL CONSENSO SCRITTO DEL CONCESSIONARIO. OGNI UTILIZZO NON AUTORIZZATO SARA' PERSEGUITO A NORMA DI LEGGE.
THIS DOCUMENT MAY NOT BE COPIED, REPRODUCED OR PUBLISHED, EITHER IN PART OR IN ITS ENTIRETY, WITHOUT THE WRITTEN PERMISSION OF ARCESA CONCESSIONA. UNAUTHORIZED USE WILL BE PROSECUTED BY LAW.

Scala di stampa 1:1