SCAVI E BONIFICHE	
SCOTICO	-
BONIFICA	-

RILEVATI	
RILEVATO	0,020 mq
TERRENO VEGETALE	-
INERBIMENTO	-

SOVRASTRUTTURA STRADALE	
STRATO DI USURA	7,532 m
STRATO DI BINDER	7,562 m
STRATO DI BASE	1,078 mq

ROTATORIA "R0" SEZIONE N. : 1
QT. PROGETTO : 20,350
DIST.PROG. : 0,000
DIST.SUCC. : 11,695

SCALA 1:200

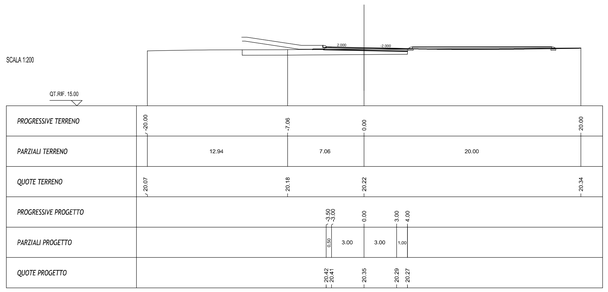

SCAVI E BONIFICHE	
SCOTICO	9,110 m
BONIFICA	9,110 m
FOSSI	1,360 mq

RILEVATI	
RILEVATO	1,924 mq
TERRENO VEGETALE	0,492 mq
INERBIMENTO	2,469 m

SOVRASTRUTTURA STRADALE	
STRATO DI USURA	7,532 m
STRATO DI BINDER	7,562 m
STRATO DI BASE	1,078 mq

ROTATORIA "R0" SEZIONE N. : 2
QT. PROGETTO : 20,350
DIST.PROG. : 11,695
DIST.PREC. : 11,695
DIST.SUCC. : 12,641

SCALA 1:200

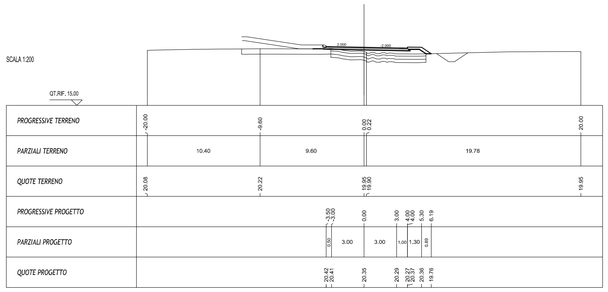

SCAVI E BONIFICHE	
SCOTICO	2,496 m
BONIFICA	2,496 m

RILEVATI	
RILEVATO	0,203 mq
TERRENO VEGETALE	-
INERBIMENTO	-

SOVRASTRUTTURA STRADALE	
STRATO DI USURA	7,532 m
STRATO DI BINDER	7,562 m
STRATO DI BASE	1,078 mq

ROTATORIA "R0" SEZIONE N. : 3
QT. PROGETTO : 20,350
DIST.PROG. : 24,336
DIST.PREC. : 12,641
DIST.SUCC. : 12,656

SCALA 1:200

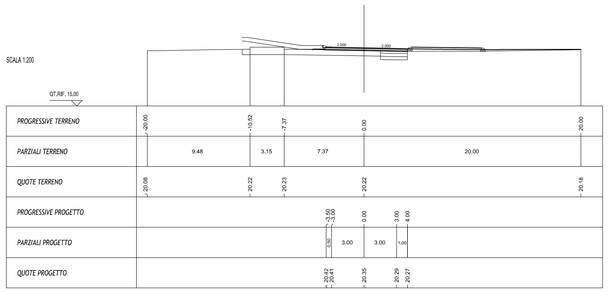

SCAVI E BONIFICHE	
SCOTICO	7,781 m
BONIFICA	7,781 m
FOSSI	2,748 mq

RILEVATI	
RILEVATO	2,177 mq
TERRENO VEGETALE	0,709 mq
INERBIMENTO	3,314 m

SOVRASTRUTTURA STRADALE	
STRATO DI USURA	7,532 m
STRATO DI BINDER	7,562 m
STRATO DI BASE	1,078 mq

ROTATORIA "R0" SEZIONE N. : 4
QT. PROGETTO : 20,350
DIST.PROG. : 36,992
DIST.PREC. : 12,656
DIST.SUCC. : 7,946

SCALA 1:200

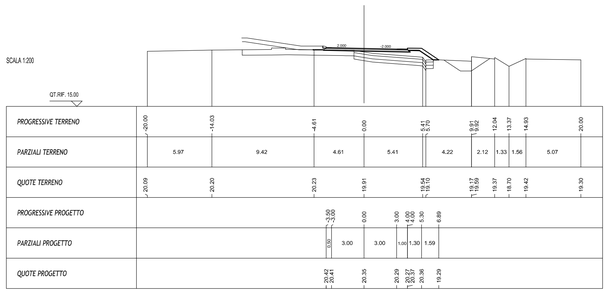

SCAVI E BONIFICHE	
SCOTICO	4,368 m
BONIFICA	4,368 m

RILEVATI	
RILEVATO	0,349 mq
TERRENO VEGETALE	-
INERBIMENTO	-

SOVRASTRUTTURA STRADALE	
STRATO DI USURA	7,532 m
STRATO DI BINDER	7,562 m
STRATO DI BASE	1,078 mq

ROTATORIA "R0" SEZIONE N. : 6
QT. PROGETTO : 20,350
DIST.PROG. : 55,659
DIST.PREC. : 10,721
DIST.SUCC. : 14,671

SCALA 1:200

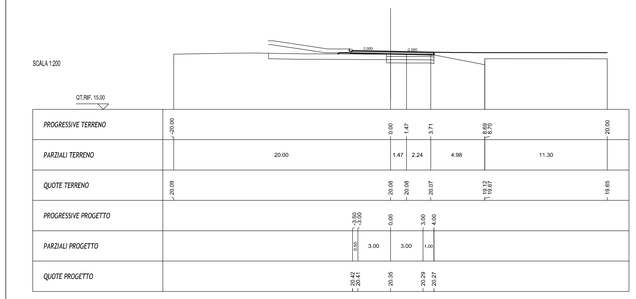

SCAVI E BONIFICHE	
SCOTICO	1,077 m
BONIFICA	1,077 m

RILEVATI	
RILEVATO	0,336 mq
TERRENO VEGETALE	0,414 mq
INERBIMENTO	2,277 m

SOVRASTRUTTURA STRADALE	
STRATO DI USURA	7,532 m
STRATO DI BINDER	7,562 m
STRATO DI BASE	1,078 mq

ROTATORIA "R0" SEZIONE N. : 7
QT. PROGETTO : 20,350
DIST.PROG. : 70,330
DIST.PREC. : 14,671
DIST.SUCC. : 13,879

SCALA 1:200

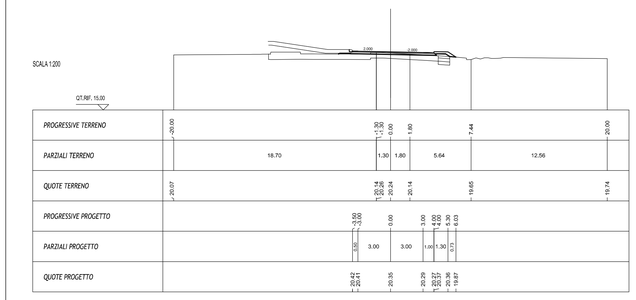

SCAVI E BONIFICHE	
SCOTICO	0,679 m
BONIFICA	0,679 m

RILEVATI	
RILEVATO	3,395 mq
TERRENO VEGETALE	-
INERBIMENTO	-

SOVRASTRUTTURA STRADALE	
STRATO DI USURA	7,532 m
STRATO DI BINDER	7,562 m
STRATO DI BASE	1,078 mq

ROTATORIA "R0" SEZIONE N. : 8
QT. PROGETTO : 20,350
DIST.PROG. : 84,208
DIST.PREC. : 13,879
DIST.SUCC. : 11,253

SCALA 1:200

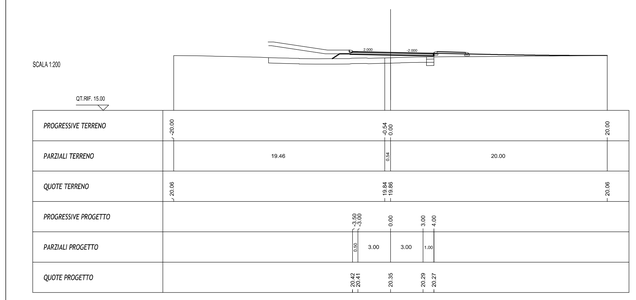

SCAVI E BONIFICHE	
SCOTICO	11,200 m
BONIFICA	11,200 m
FOSSI	1,318 mq

RILEVATI	
RILEVATO	4,361 mq
TERRENO VEGETALE	0,520 mq
INERBIMENTO	2,616 m

SOVRASTRUTTURA STRADALE	
STRATO DI USURA	7,532 m
STRATO DI BINDER	7,562 m
STRATO DI BASE	1,078 mq

ROTATORIA "R0" SEZIONE N. : 10
QT. PROGETTO : 20,350
DIST.PROG. : 116,789
DIST.PREC. : 21,327
DIST.SUCC. : 15,158

SCALA 1:200

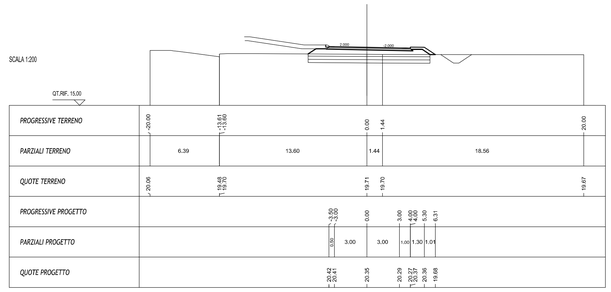

SCAVI E BONIFICHE	
SCOTICO	-
BONIFICA	-

RILEVATI	
RILEVATO	0,020 mq
TERRENO VEGETALE	-
INERBIMENTO	-

SOVRASTRUTTURA STRADALE	
STRATO DI USURA	7,532 m
STRATO DI BINDER	7,562 m
STRATO DI BASE	1,078 mq

ROTATORIA "R0" SEZIONE N. : 11
QT. PROGETTO : 20,350
DIST.PROG. : 131,947
DIST.PREC. : 15,158

SCALA 1:200

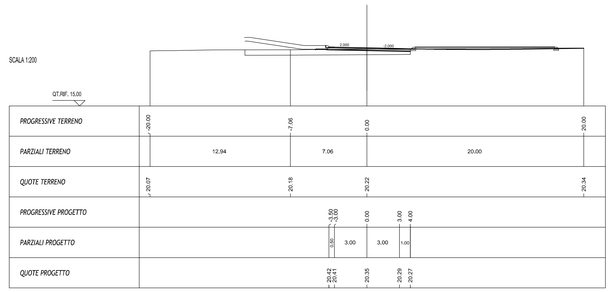

SCAVI E BONIFICHE	
SCOTICO	-
BONIFICA	-

RILEVATI	
RILEVATO	0,020 mq
TERRENO VEGETALE	-
INERBIMENTO	-

SOVRASTRUTTURA STRADALE	
STRATO DI USURA	7,532 m
STRATO DI BINDER	7,562 m
STRATO DI BASE	1,078 mq

ROTATORIA "R0" SEZIONE N. : 12
QT. PROGETTO : 20,350
DIST.PROG. : 146,947
DIST.PREC. : 11,253
DIST.SUCC. : 21,327

SCALA 1:200

KEY-PLAN

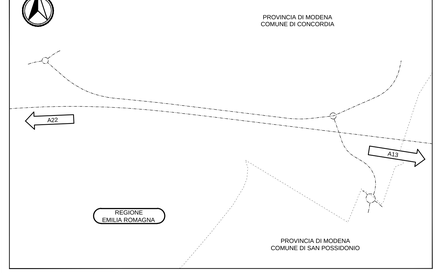

LEGENDA

ELABORATI DI RIFERIMENTO

CARATTERISTICHE DEI MATERIALI

NOTE

IL CONCEDENTE

Regione Emilia-Romagna

IL CONCESSIONARIO

ARC AUTOSTRADA REGIONALE CISPADANA

AUTOSTRADA REGIONALE CISPADANA
DAL CASELLO DI REGGIOLO-ROLO SULLA A22 AL CASELLO DI FERRARA SUD SULLA A13

CODICE C.U.P. E81B08000060009

PROGETTO DEFINITIVO

ASSE AUTOSTRADALE (COMPRENSIVO DEGLI INTERVENTI LOCALI DI COLLEGAMENTO VIARIO AL SISTEMA AUTOSTRADALE)

PROGETTAZIONE STRADALE

VIABILITA' DI COLLEGAMENTO

C03 (EX MO02) VARIANTE SUD DELL'ABITATO DI CONCORDIA SULLA SECCHIA

SEZIONI TRASVERSALI - ROTATORIA R3



IL PROGETTISTA

Alpina S.p.A.
Dott. Ing. Marco Bonfanti
Ordine Ingegneri di Milano n. A 23334

RESPONSABILE INTEGRAZIONE PRESTAZIONI SPECIALISTICHE
Ing. Emilio Salsi
Albo Ing. Reggio Emilia n° 945

IL CONCESSIONARIO
Autostrade Regionali Cispadane S.p.A.
IL PRESIDENTE
Giuseppe Pasquali

REV.	DATA	DESCRIZIONE	REDAZIONE	CONTROLLO	APPROVAZIONE
G					
F					
E					
D					
C					
B					
A	17.04.2012	EMISSIONE	Ing. Gardani	Ing Bonfanti	Ing. Salsi

IDENTIFICAZIONE ELABORATO

RIM. PROG.	FASE	LOTTO	GRUPPO	CODICE OPERA MEC.	TRATTO OPERA	AMBITO	TIPO ELABORATO	PROGRESSIVO	REV.	DATA
1 2 6 4	P D	0	C 0 3	C C S 0 3	0	S D	S Z	0 9	A	MAGGIO 2012

SCALA 1 : 200

IL PRESENTE DOCUMENTO NON POTRA' ESSERE COPIATO, RIPRODOTTO O ALTRIMENTI PUBBLICATO, IN TUTTO O IN PARTE, SENZA IL CONSENSO SCRITTO DEL CONCESSIONARIO. OGNI UTILIZZO NON AUTORIZZATO SARA' PERSEGUITO A NORMA DI LEGGE.
THIS DOCUMENT MAY NOT BE COPIED, REPRODUCED OR PUBLISHED, EITHER IN PART OR IN ITS ENTIRETY, WITHOUT THE WRITTEN PERMISSION OF ARCESIA CONCESSIONA. UNAUTHORIZED USE WILL BE PROSECUTED BY LAW.

Scala di Stampa 1:1