SCAVI E BONIFICHE	
SCOTICO	1,749 m
BONIFICA	1,749 m

RILEVATI	
TERRENO VEGETALE	0,477 mq
INERBIMENTO	2,862 m

SOVRASTRUTTURA STRADALE	
STRATO DI USURA	5,652 m
STRATO DI BINDER	5,652 m
STRATO DI BASE	5,934 mq

ROTATORIA "R1" INNESTO "A" SEZIONE N. : 1

QT. PROGETTO : 19.935

DIST.PROG. : 0.000

DIST.SUCC. : 18.725

NOTA: SEZIONE DI ATTACCO ALLA PAVIMENTAZIONE ESISTENTE
LA QUOTA DEL PROGETTO IN QUESTA SEZIONE DEVE ESSERE VERIFICATO NELLA SUCCESSIVA FASE PROGETTUALE

SCALA 1:200

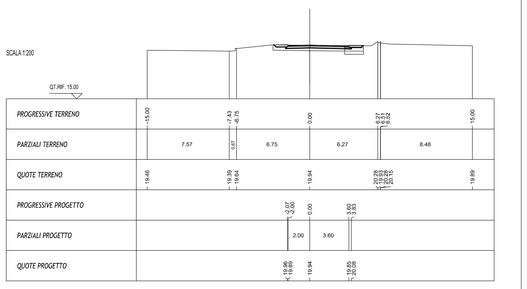

SCAVI E BONIFICHE	
SCOTICO	2,595 m
BONIFICA	2,595 m

RILEVATI	
RILEVATO	0,310 mq
TERRENO VEGETALE	1,037 mq
INERBIMENTO	5,187 m

SOVRASTRUTTURA STRADALE	
STRATO DI USURA	5,174 m
STRATO DI BINDER	5,262 m
STRATO DI BASE	5,773 mq

ROTATORIA "R1" INNESTO "C" SEZIONE N. : 1

QT. PROGETTO : 19.790

DIST.PROG. : 0.000

DIST.SUCC. : 19.897

NOTA: SEZIONE DI ATTACCO ALLA PAVIMENTAZIONE ESISTENTE
LA QUOTA DEL PROGETTO IN QUESTA SEZIONE DEVE ESSERE VERIFICATO NELLA SUCCESSIVA FASE PROGETTUALE

SCALA 1:200

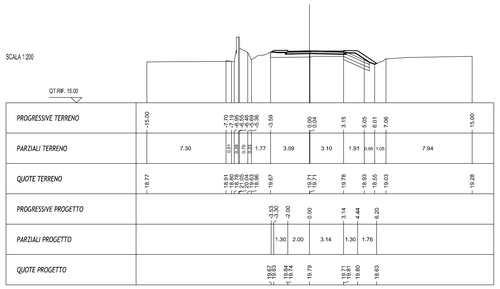

SCAVI E BONIFICHE	
SCOTICO	3,477 m
BONIFICA	3,477 m
FOSSI	6,662 mq

RILEVATI	
RILEVATO	0,710 mq
TERRENO VEGETALE	0,551 mq
INERBIMENTO	3,195 m
FOSSI	0,438 mq

SOVRASTRUTTURA STRADALE	
STRATO DI USURA	7,372 m
STRATO DI BINDER	7,400 m
STRATO DI BASE	1,075 mq

ROTATORIA "R1" INNESTO "A" SEZIONE N. : 2

QT. PROGETTO : 19.920

DIST.PROG. : 18.725

DIST.PREC. : 18.725

DIST.SUCC. : 17.800

SCALA 1:200

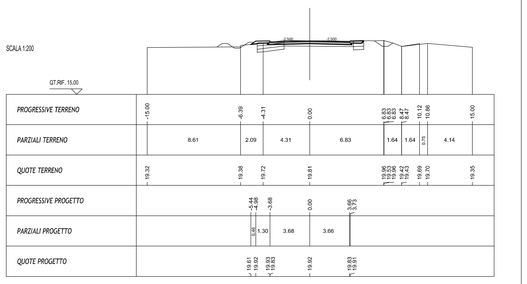

SCAVI E BONIFICHE	
SCOTICO	4,511 m
BONIFICA	4,511 m
FOSSI	0,205 mq

RILEVATI	
RILEVATO	1,261 mq
TERRENO VEGETALE	0,776 mq
INERBIMENTO	3,622 m
FOSSI	0,183 mq

SOVRASTRUTTURA STRADALE	
STRATO DI USURA	6,950 m
STRATO DI BINDER	6,242 m
STRATO DI BASE	1,012 mq

ROTATORIA "R1" INNESTO "C" SEZIONE N. : 2

QT. PROGETTO : 19.822

DIST.PROG. : 19.897

DIST.PREC. : 19.897

DIST.SUCC. : 18.790

SCALA 1:200

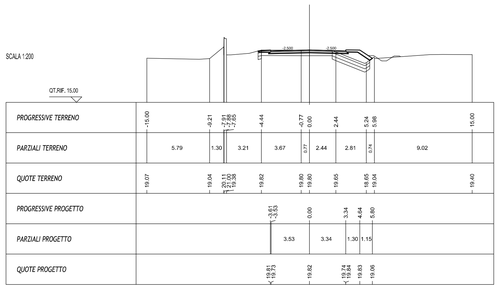

SCAVI E BONIFICHE	
SCOTICO	6,095 m
BONIFICA	6,095 m
FOSSI	0,796 mq

RILEVATI	
RILEVATO	0,486 mq
TERRENO VEGETALE	0,890 mq
INERBIMENTO	3,476 m
FOSSI	0,436 mq

SOVRASTRUTTURA STRADALE	
STRATO DI USURA	7,553 m
STRATO DI BINDER	7,562 m
STRATO DI BASE	1,126 mq

ROTATORIA "R1" INNESTO "A" SEZIONE N. : 3

QT. PROGETTO : 19.905

DIST.PROG. : 36.525

DIST.PREC. : 17.800

DIST.SUCC. : 26.513

SCALA 1:200

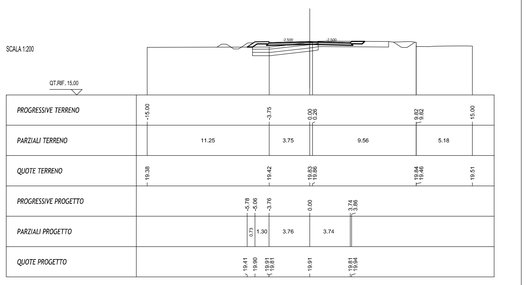

SCAVI E BONIFICHE	
SCOTICO	7,427 m
BONIFICA	7,427 m
FOSSI	0,208 mq

RILEVATI	
RILEVATO	3,197 mq
TERRENO VEGETALE	0,798 mq
INERBIMENTO	3,976 m
FOSSI	0,208 mq

SOVRASTRUTTURA STRADALE	
STRATO DI USURA	7,443 m
STRATO DI BINDER	7,462 m
STRATO DI BASE	1,086 mq

ROTATORIA "R1" INNESTO "C" SEZIONE N. : 3

QT. PROGETTO : 19.853

DIST.PROG. : 38.687

DIST.PREC. : 18.790

DIST.SUCC. : 22.901

SCALA 1:200

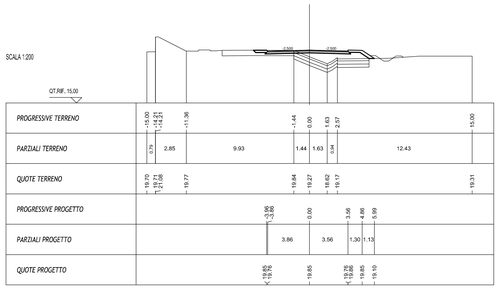

SCAVI E BONIFICHE	
SCOTICO	18,669 m
BONIFICA	18,669 m
FOSSI	0,942 mq

RILEVATI	
RILEVATO	6,686 mq
TERRENO VEGETALE	3,743 mq
INERBIMENTO	4,125 m
FOSSI	0,445 mq

SOVRASTRUTTURA STRADALE	
STRATO DI USURA	17,670 m
STRATO DI BINDER	17,670 m
STRATO DI BASE	2,513 mq

ROTATORIA "R1" INNESTO "A" SEZIONE N. : 4

QT. PROGETTO : 19.960

DIST.PROG. : 63.038

DIST.PREC. : 26.513

DIST.SUCC. : 4.490

SCALA 1:200

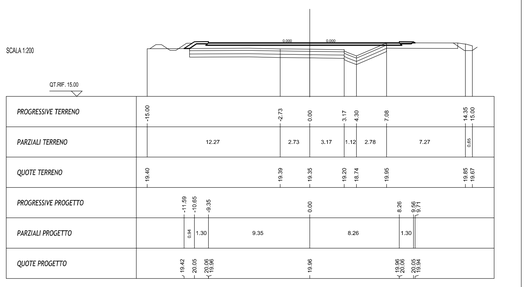

SCAVI E BONIFICHE	
SCOTICO	17,715 m
BONIFICA	17,715 m
FOSSI	0,021 mq

RILEVATI	
RILEVATO	8,227 mq
TERRENO VEGETALE	0,809 mq
INERBIMENTO	4,395 m
FOSSI	0,021 mq

SOVRASTRUTTURA STRADALE	
STRATO DI USURA	17,660 m
STRATO DI BINDER	17,660 m
STRATO DI BASE	2,512 mq

ROTATORIA "R1" INNESTO "C" SEZIONE N. : 4

QT. PROGETTO : 19.960

DIST.PROG. : 61.588

DIST.PREC. : 22.901

DIST.SUCC. : 4.493

SCALA 1:200

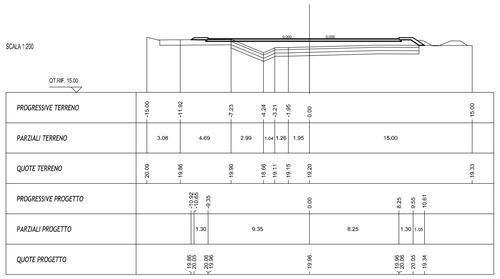

Scala di stampa 1:1

KEY-PLAN

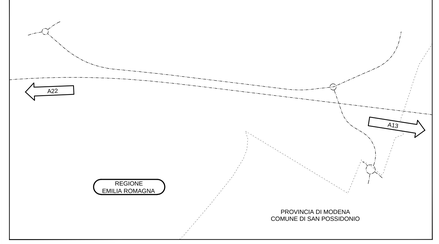

LEGENDA

ELABORATI DI RIFERIMENTO

CARATTERISTICHE DEI MATERIALI

NOTE

IL CONCEDENTE

Regione Emilia-Romagna

IL CONCESSIONARIO

ARC AUTOSTRADA REGIONALE CISPADANA

AUTOSTRADA REGIONALE CISPADANA
DAL CASELLO DI REGGIOLO-ROLO SULLA A22 AL CASELLO DI FERRARA SUD SULLA A13

CODICE C.U.P. E81B08000060009

PROGETTO DEFINITIVO

ASSE AUTOSTRADALE (COMPRENSIVO DEGLI INTERVENTI LOCALI DI COLLEGAMENTO VIARIO AL SISTEMA AUTOSTRADALE)

PROGETTAZIONE STRADALE

VIABILITA' DI COLLEGAMENTO

C03 (EX MO02) VARIANTE SUD DELL'ABITATO DI CONCORDIA SULLA SECCHIA

SEZIONI TRASVERSALI - INNESTI ROTATORIA R1



IL PROGETTISTA

Alpina S.p.A.
Dott. Ing. Marco Bonfanti
Ordine Ingegneri di Milano n. A29334

RESPONSABILE INTEGRAZIONE PRESTAZIONI SPECIALISTICHE
Ing. Emilio Salsi
Albo Ing. Reggio Emilia n° 945

IL CONCESSIONARIO
Autostrada Regionale Cispadana S.p.A.
IL PRESIDENTE
Giuseppe Pasquali

REV.	DATA	DESCRIZIONE	REDAZIONE	CONTROLLO	APPROVAZIONE
G					
F					
E					
D					
C					
B					
A	17.04.2012	EMISSIONE	Ing. Gardani	Ing Bonfanti	Ing. Salsi

IDENTIFICAZIONE ELABORATO

RIM. PROG.	CRZ	LOTTO	GRUPPO	CODICE OPERA MEC.	TRATTO OPERA	AMBITO	TIPO ELABORATO	PROGRESSIVO	REV.	DATA	SCALA
1 2 6 5	P D	0	C 0 3	C C S 0 3	0	S D	S Z	1 0	A	MAGGIO 2012	1:200

IL PRESENTE DOCUMENTO NON POTRA' ESSERE COPIATO, RIPRODOTTO O ALTRIMENTI PUBBLICATO, IN TUTTO O IN PARTE, SENZA IL CONSENSO SCRITTO DEL CONCESSIONE. OGNI UTILIZZO NON AUTORIZZATO SARA' PERSEGUITO A NORMA DI LEGGE
THIS DOCUMENT MAY NOT BE COPIED, REPRODUCED OR PUBLISHED, EITHER IN PART OR IN ITS ENTIRETY, WITHOUT THE WRITTEN PERMISSION OF ARCESS CONCESSIONE. UNAUTHORIZED USE WILL BE PROSECUTED BY LAW.