STATO DI FATTO

KEY-PLAN

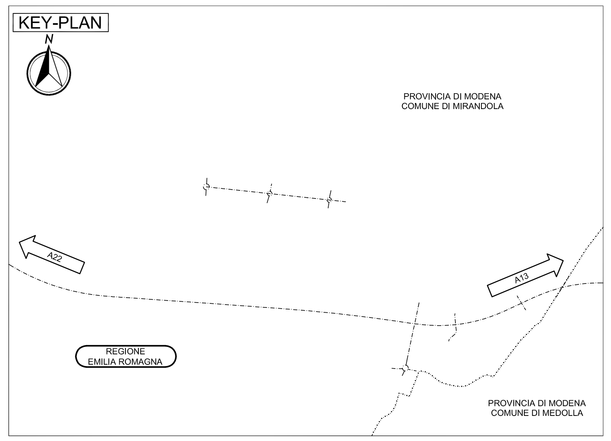

LEGENDA

- Strada asfaltata
- Strada secondaria, campestre
- Sentiero
- Tratturo
- Asse binario
- Muro
- Muro di sostegno
- Recinzione
- Edificio
- Edificio industriale
- Baracca
- Tettoia - Pensilina
- Edificio in costruzione
- Rudere
- Edificio di culto
- Traliccio
- Scarpata
- Fosso - Impluvio
- Torrente - Fiume
- Albero
- Simbolo vigneto
- Simbolo frutteto
- Siepe
- Limite di coltura
- Curva di livello Secondaria
- Curva di livello Direttrice

ELABORATI DI RIFERIMENTO

NOTE

ELABORATO PRODOTTO IN COORDINATE GAUSS-BOAGA. DATI DI TRACCIAMENTO RIPORTATI IN COORDINATE RETTILINEE

C1	E(m) 206558.446 N(m) 204828.907 R 19.500 Sv 122.522	C2	E(m) 206972.948 N(m) 204774.349 R 15.000 Sv 94.248	C3	E(m) 207362.669 N(m) 204723.052 R 15.000 Sv 94.248	C4	E(m) 207564.626 N(m) 204718.831 R 200.000 Ac 8.502 T 14.867 Sv 29.679										
V1	E(m) 206577.779 N(m) 204826.363	V4	E(m) 206556.626 N(m) 204809.493	V6	E(m) 206987.820 N(m) 204772.391	V9	E(m) 206958.076 N(m) 204776.306	V12	E(m) 207377.540 N(m) 204721.094	V15	E(m) 207369.632 N(m) 204765.719	V18	E(m) 207360.372 N(m) 204708.229				
V2	E(m) 206560.266 N(m) 204848.322	V5	E(m) 206553.080 N(m) 204771.658	V7	E(m) 206976.934 N(m) 204788.809	V10	E(m) 206968.721 N(m) 204759.956	V13	E(m) 207469.852 N(m) 204708.944	V16	E(m) 207375.696 N(m) 204784.638	V19	E(m) 207354.092 N(m) 204670.244				
V3	E(m) 206563.812 N(m) 204886.156			V8	E(m) 206987.170 N(m) 204837.772	V11	E(m) 206953.615 N(m) 204714.295	V14	E(m) 207365.085 N(m) 204737.856	V17	E(m) 207347.797 N(m) 204725.009						

SCHEMA DATI DI TRACCIAMENTO

TRACCIAMENTO ROTATORIA "R1"

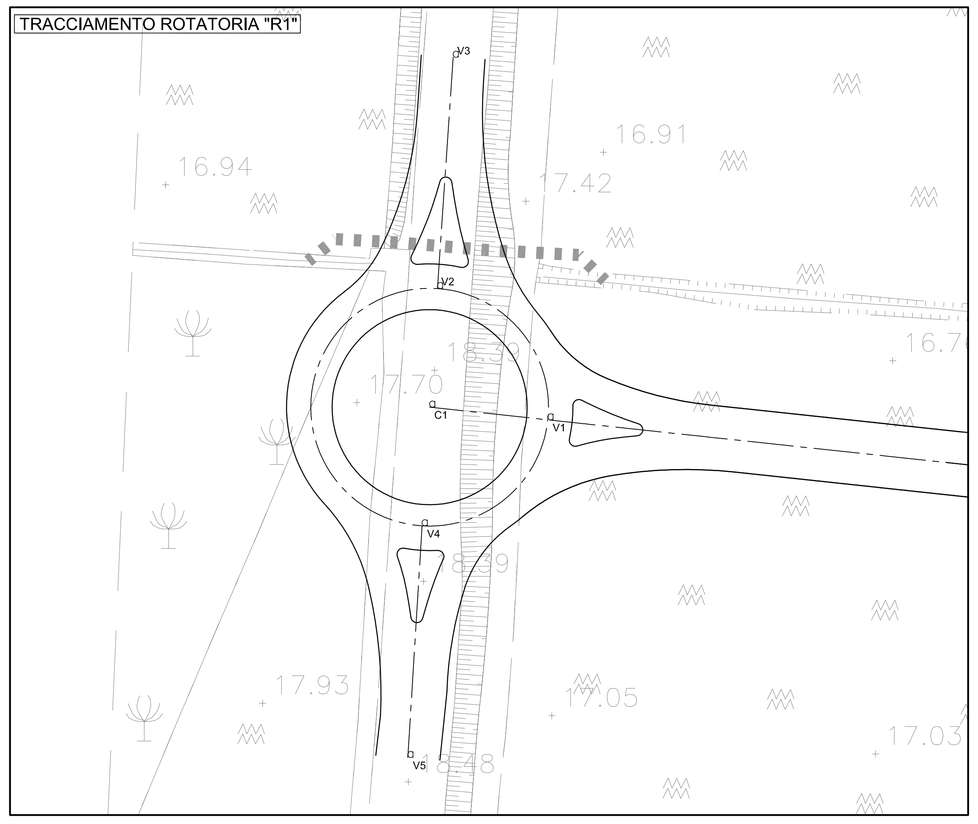

TRACCIAMENTO ROTATORIA "R2"

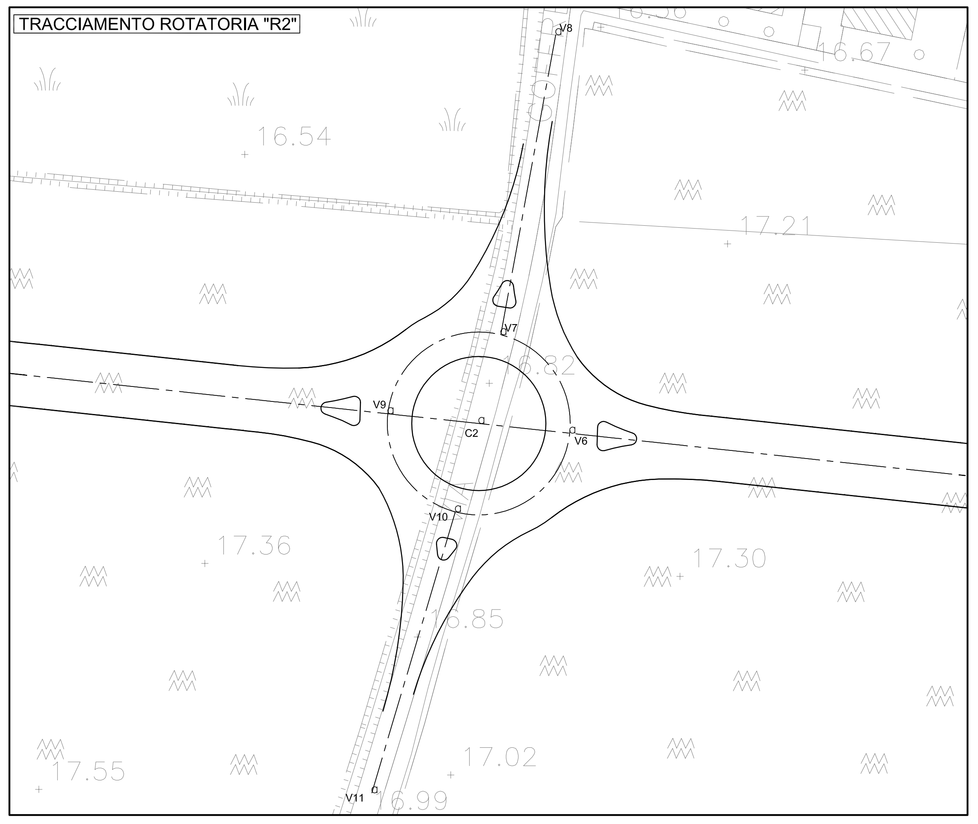

TRACCIAMENTO ROTATORIA "R3"

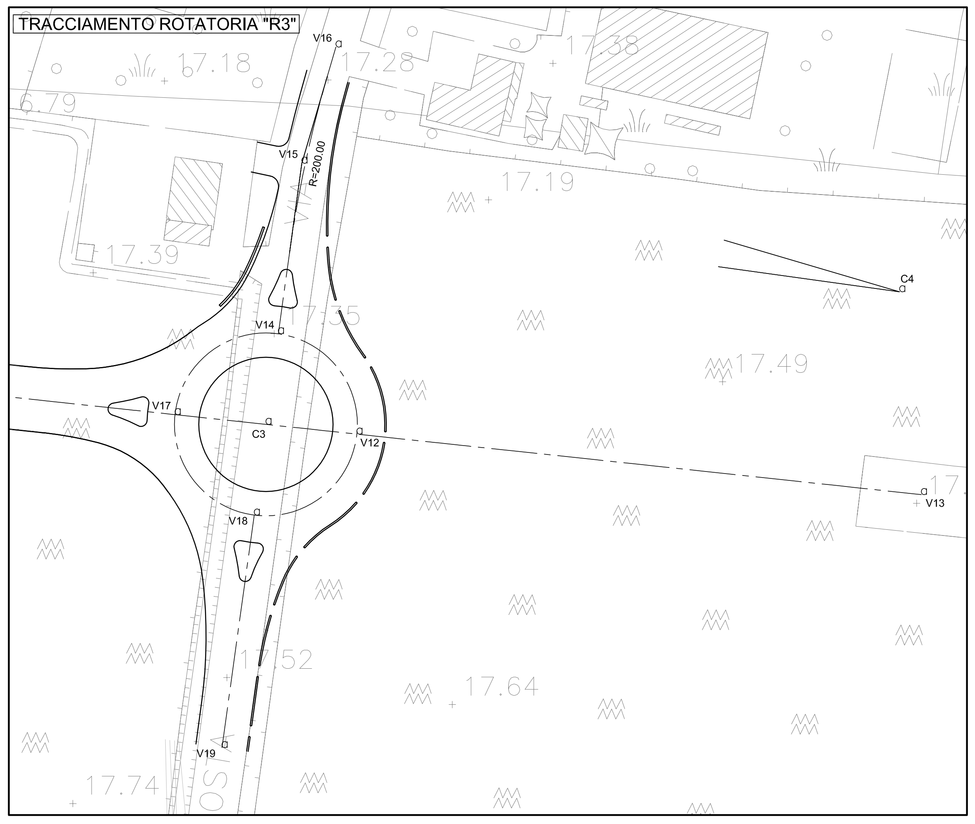

IL CONCEDENTE

Regione Emilia-Romagna

IL CONCESSIONARIO

ARC AUTOSTRADA REGIONALE CISPADANA

AUTOSTRADA REGIONALE CISPADANA
DAL CASELLO DI REGGIOLO-ROLO SULLA A22 AL CASELLO DI FERRARA SUD SULLA A13

CODICE C.U.P. EB18080000060009

PROGETTO DEFINITIVO

ASSE AUTOSTRADALE (COMPRENSIVO DEGLI INTERVENTI LOCALI DI COLLEGAMENTO VIARIO AL SISTEMA AUTOSTRADALE)

PROGETTAZIONE STRADALE

VIABILITA' DI COLLEGAMENTO

C05 (EX MO04) VIABILITÀ DI COLLEGAMENTO TRA LA VARIANTE ALLA S.S.12 "DELL' ABETONE E DEL BRENNERO", VIA MAMELI E VIA DELLA POSTA - COMUNE DI MIRANDOLA.

PLANIMETRIE DELLO STATO DI FATTO E DI TRACCIAMENTO



IL PROGETTISTA

Alpina S.p.A.
Dott. Ing. Marco Bonfanti
Ordine Ingegneri di Milano n° A.23364

RESPONSABILE INTEGRAZIONE PRESTAZIONI SPECIALISTICHE
Ing. Emilio Salsi
Albo Ing. Reggio Emilia n° 945

IL CONCESSIONARIO
Autostrade Regionali Cispadane S.p.A.
IL PRESIDENTE
Graziano Pattuzzi

REV.	DATA	DESCRIZIONE	REDAZIONE	CONTROLLO	APPROVAZIONE
G					
F					
E					
D					
C					
B					
A	17.04.2012	EMISSIONE	Ing. Gardani	Ing Bonfanti	Ing. Salsi

IDENTIFICAZIONE ELABORATO

NUM. PROGR.	FASE	LOTTO	GRUPPO	CODICE OPERA MEC.	TRATTO OPERA	AMBITO	TIPO ELABORATO	PROGRESSIVO	REV.	DATA: MAGGIO 2012
13 25	PD	0	C05	CS05	0	SD	PL	01	A	SCALA: 1:1000

IL PRESENTE DOCUMENTO NON POTRA' ESSERE COPIATO, RIPRODOTTO O ALTRIMENTI PUBBLICATO, IN TUTTO O IN PARTE, SENZA IL CONSENSO SCRITTO DEL CONCEDENTE. OGNI UTILIZZO NON AUTORIZZATO SARA' PERSEGUITO A NORMA DI LEGGE
THIS DOCUMENT MAY NOT BE COPIED, REPRODUCED OR PUBLISHED, EITHER IN PART OR IN ITS ENTIRETY, WITHOUT THE WRITTEN PERMISSION OF ARCCIS CONCESSIONAIRE. UNAUTHORIZED USE WILL BE PROSECUTED BY LAW.

Scala di stampa 1:1