

LEGENDA

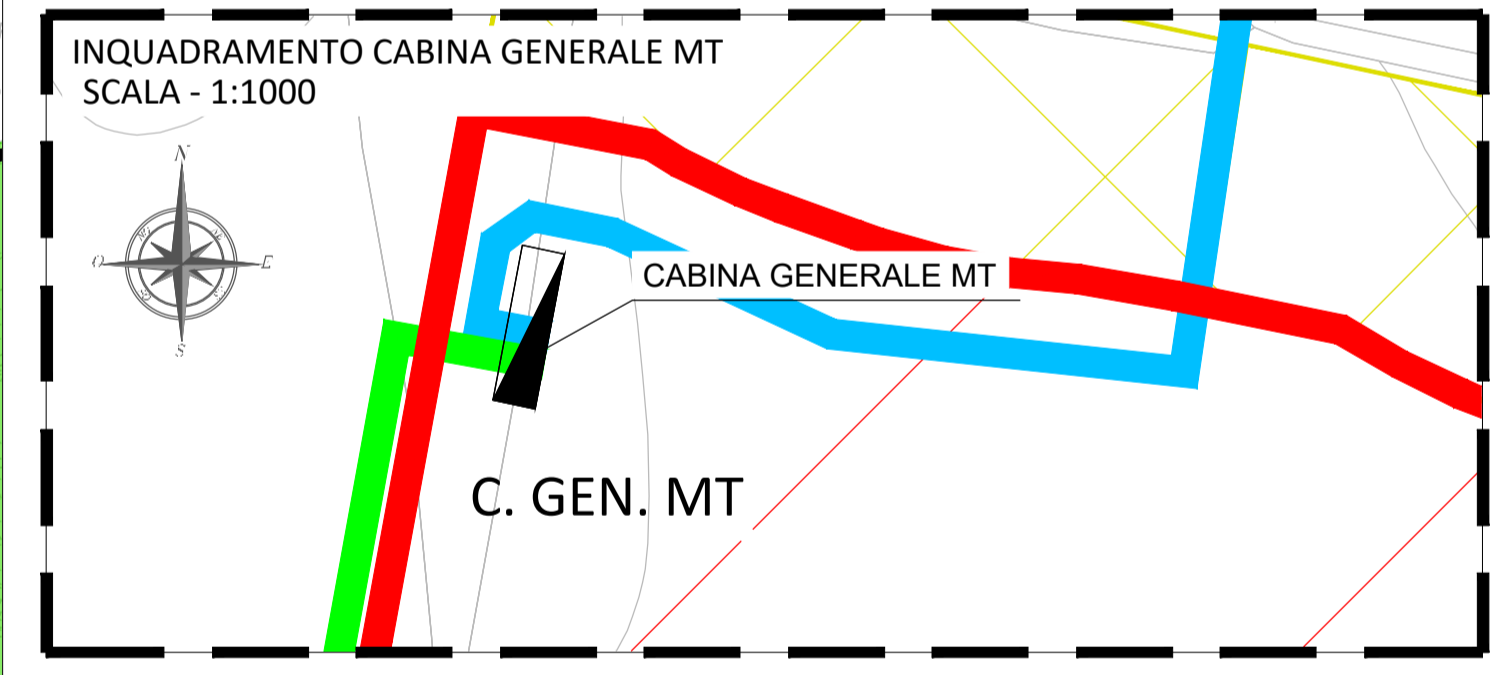
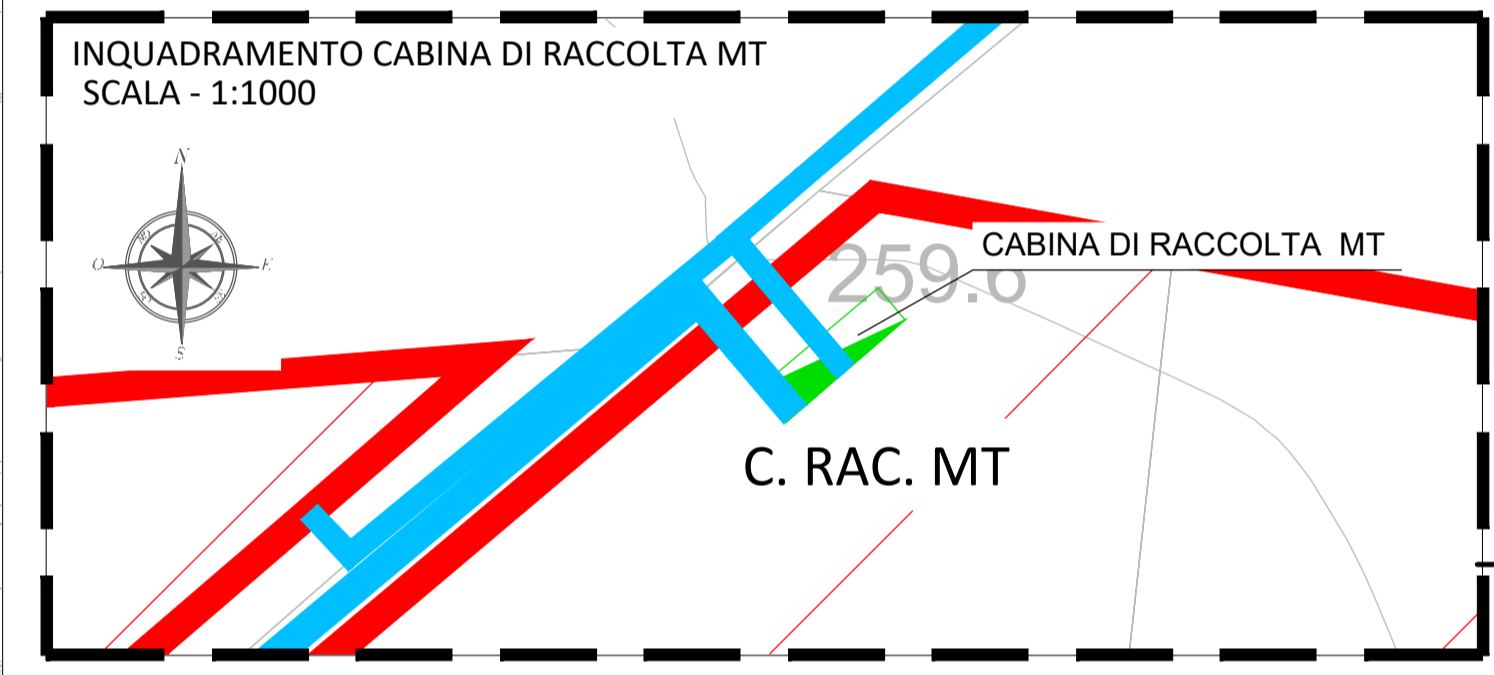
- AREA DI PROGETTO (130,7 ha)
- AREA O&M (2,4 ha)
- AREE DESTINATE AD OPERE DI COMPENSAZIONE (29,6 ha)
- CABINA RACCOLTA MT
- CABINA GENERALE MT
- CAVIDOTTO MT TRA IMPIANTO E S.S.U.
- CAVIDOTTO MT IMPIANTO
- SOTTOSTAZIONE UTENTE (S.S.U.)
- CAVIDOTTO INTERRATO AT S.S.U-Ampliamento SE Melfi
- LIMITI COMUNALI

PARCHI, AREE PROTETTE E ULIVI MONUMENTALI - REGIONE PUGLIA
 FONTE: <http://www.sit.puglia.it/>

PARCHI E AREE PROTETTE
 AREE PROTETTE NAZIONALI-REGIONALI
 PARCO NATURALE REGIONALE - FIUME OFANTO

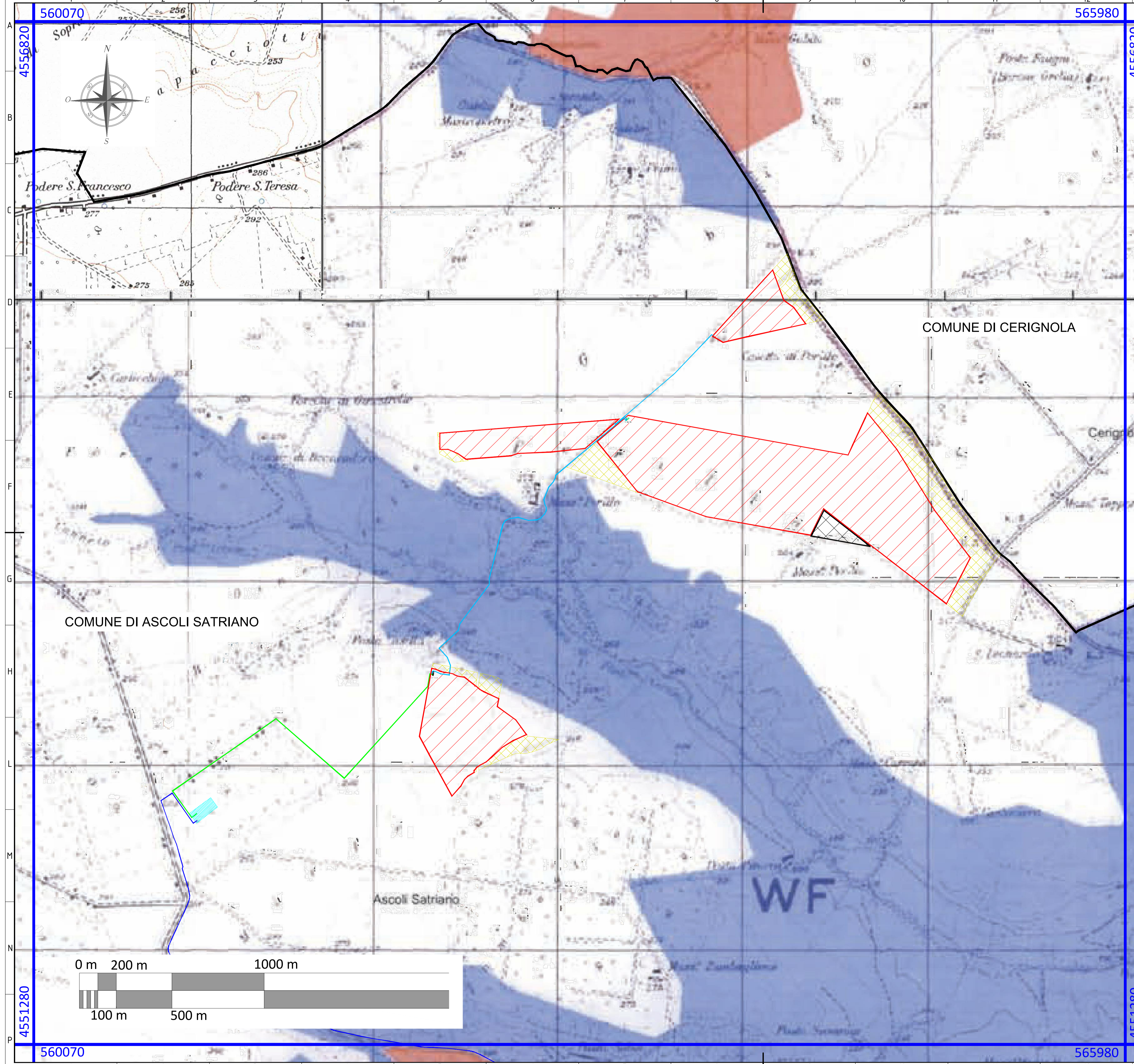
RETE NATURA 2000 - REGIONE PUGLIA
 ZSC - IT9120011 - VALLE OFANTO - LAGO DI CAPACIOTTI

NOTA: In legenda sono riportati solo gli elementi ricadenti nell'area di inquadramento.



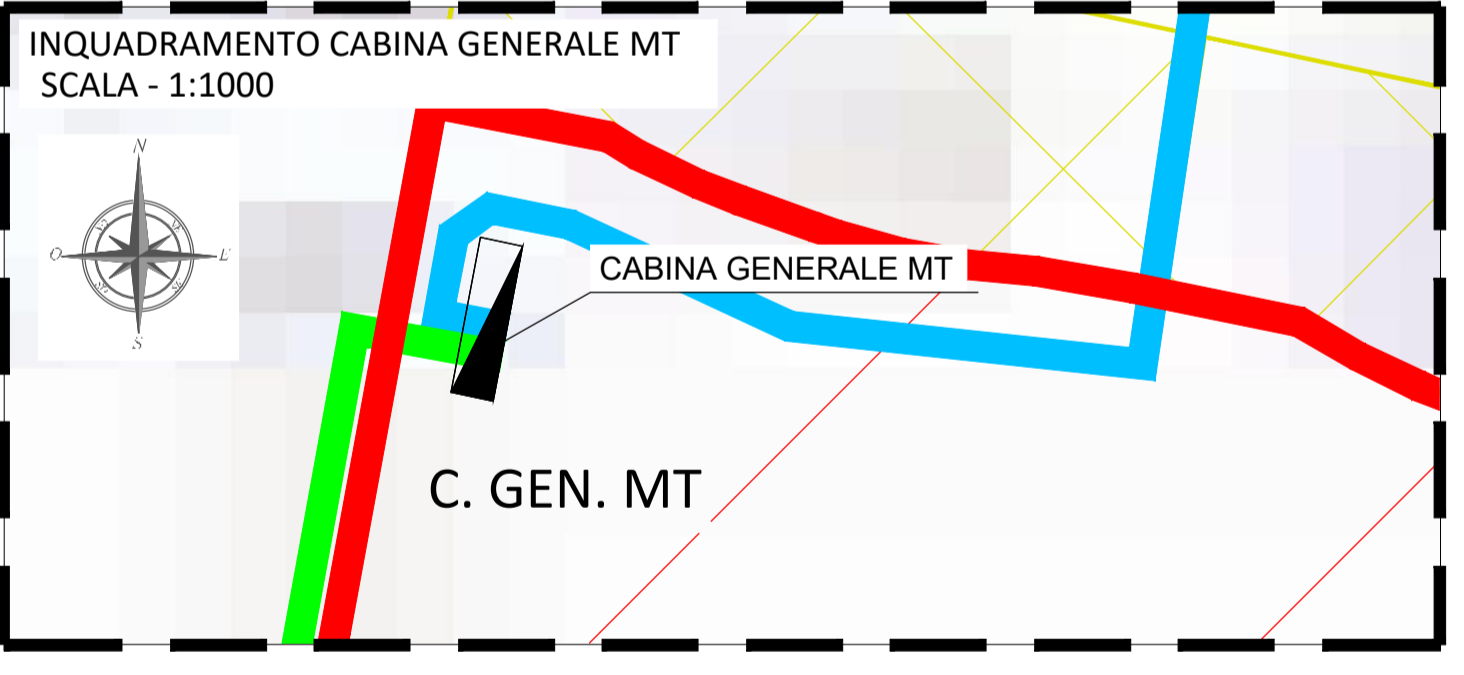
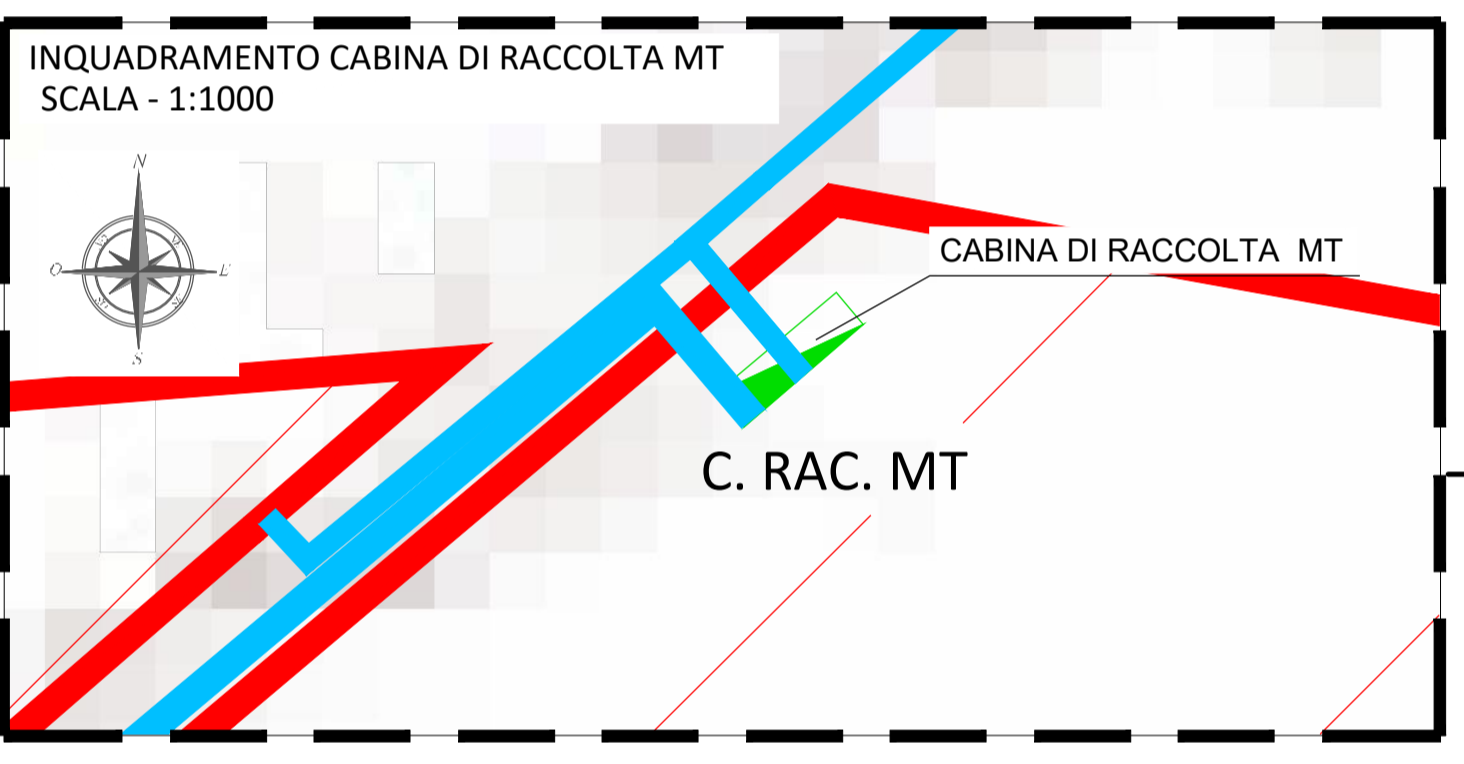
FONTE: <https://www.sit.puglia.it/>
 FONTE: <http://rsdi.regione.basilicata.it/>
 Sistema di Riferimento: UTM-WGS84, FUSO 33N

00	25/05/2021	EMMISSIONE	SCS Ingegneria	SCS Ingegneria	SCS Ingegneria
REV.	DATE	DESCRIPTION	PREPARED	CHECKED	APPROVED
DIRETTORE TECNICO / Technical Director			ING. ANTONIO SERGI		
NOME D'ARCHIVIO / FILE NAME			DATA / Date		
INQUADRAMENTO AREE PROTETTE, PARCHI, ULIVI, NATURA 2000			25/05/2021		
FORMATO DEL DISEGNO / Drawing Format			SCALA DEL DISEGNO / Drawing scale		
A1			1:10.000		
NUMERO FOGLIO DEL DISEGNO / Drawing sheet			1 di 2		
SOGGETTO PROPONENTE / Proprietor			PROGETTO / Project		
SCS Sviluppo 1 S.r.l., sede legale in Ostuni, Via Ferdinando Arzuffi n. 10, 72017, P.IVA 02836140747			IMPIANTO AGROVOLTAICO DELLA POTENZA DI 96,831 MWp, UBICATO NEL COMUNE DI ASCOLI SATRIANO (FG) LOCALITA' CONTRADA PERILLO		
SCOPO DOCUMENTO / Utilization Scope			TITOLO / Title		
ITER AUTORIZZATIVO			Elaborato di inquadramento progetto su stralci aree protette, parchi, ulivi monumentali, siti rete natura 2000		
PROGETTISTA / Technical Advisor			CODICE		
SCS			ASCOLI SATRIANO FV		
GROUP	FUNCTION	TYPE	DISCIPLINE	COUNTRY	TEC.
PLANT	PROGRESSIVE	REVISION			
SCSDES DEN VIT AP463103400					



- LEGENDA**
- AREA DI PROGETTO (130,7 ha)
 - AREA O&M (2,4 ha)
 - AREE DESTINATE AD OPERE DI COMPENSAZIONE (29,6 ha)
 - CABINA RACCOLTA MT
 - CABINA GENERALE MT
 - CAVIDOTTO MT TRA IMPIANTO E S.S.U.
 - CAVIDOTTO MT IMPIANTO
 - SOTTOSTAZIONE UTENTE (S.S.U.)
 - CAVIDOTTO INTERRATO AT S.S.U.-Ampliamento SE Melfi
 - LIMITI COMUNALI
- MODIFICHE DELLA PERIMETRAZIONE DEL PARCO NATURALE REGIONALE DEL FIUME OFANTO ISTITUITO CON L.R. 37/2008
- ZONAZIONE PARCO
- ZONA 1
 - ZONA 2

NOTA: Il DDL n. 51 del 26/11/2008 "Legge regionale 14 dicembre 2007, n. 37 di 'Istituzione del parco naturale regionale fiume Ofanto' - Modifica della perimetrazione e aggiornamento della cartografia" modifica la perimetrazione del Parco Nazionale regionale del Fiume Ofanto istituito con L.R. n. 37/2007.



FONTE: <http://www.lungolofanto.it/>
Sistema di Riferimento: UTM-WGS84, FUSO 33N

00	25/05/2021	EMMISSIONE	SCS Ingegneria	SCS Ingegneria	SCS Ingegneria
REV.	DATE	DESCRIPTION	PREPARED	CHECKED	APPROVED

ING. ANTONIO SERGI

INQUADRAMENTO AREE PROTETTE, PARCHI, ULMI, NATURA 2000
SCALA DEL DISEGNO / Drawing scale: **1:10.000**

FORMATO DEL DISEGNO / Drawing Format: **A1**
NUMERO FOGLIO DEL DISEGNO / Drawing sheet: **2 di 2**

SOGGETTO PROPONENTE / Proponent: **SCS Sviluppo 1 S.r.l.**, sede legale in Ostuni, Via Ferdinando Ayroldi n. 10, 72017, P.IVA 02938140747

PROGETTO / Project: **IMPIANTO AGROVOLTAICO DELLA POTENZA DI 96,831 MWp, UBICATO NEL COMUNE DI ASCOLI SATRIANO (FG) LOCALITA' CONTRADA PERILLO**

SCOPO DOCUMENTO / Utilization Scope: **ITER AUTORIZZATIVO**

TITOLO / Title: **Elaborato di inquadramento progetto su stralci aree protette, parchi, ulivi monumentali, siti rete natura 2000**

PROGETTISTA / Technical Advisor: **SCS INGENGNERIA**

PROGETTO / Project: **ASCOLI SATRIANO FV**

GROUP	FUNCTION	TYPE	DISCIPLINE	COUNTRY	TEC.	PLANT	PROGRESSIVE	REVISION
SCS	DES	DE	N	V	I	T	A	P

SCSDESDENVITAP463103400