SCAVI E BONIFICHE	
SCOTICO	13.247 m
BONIFICA	13.247 m

RILEVATI	
RILEVATO	1.495 mq
TERRENO VEGETALE	0.151 mq
INERBIMENTO	1.052 m

SOVRASTRUTTURA STRADALE	
STRATO DI USURA	8.502 m
STRATO DI BINDER	8.502 m
STRATO DI BASE	1.218 mq

ROTATORIA "R3" SEZIONE N. : 1
QT. PROGETTO : 17.880
DIST.PROG. : 0.000
DIST.SUCC. : 10.866

SCALA 1:200

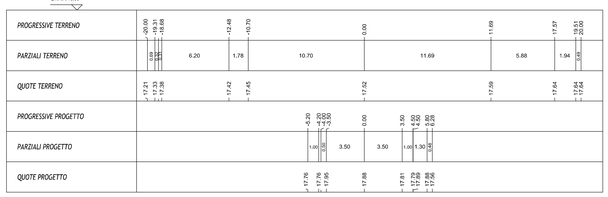

SCAVI E BONIFICHE	
SCOTICO	12.594 m
BONIFICA	12.594 m

RILEVATI	
RILEVATO	1.995 mq
TERRENO VEGETALE	0.154 mq
INERBIMENTO	0.840 m

SOVRASTRUTTURA STRADALE	
STRATO DI USURA	8.502 m
STRATO DI BINDER	8.502 m
STRATO DI BASE	1.218 mq

ROTATORIA "R3" SEZIONE N. : 2
QT. PROGETTO : 17.880
DIST.PROG. : 10.866
DIST.PREC. : 10.866
DIST.SUCC. : 12.125

SCALA 1:200

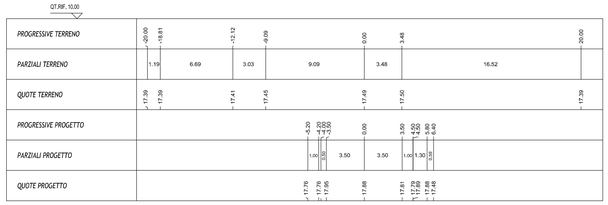

SCAVI E BONIFICHE	
SCOTICO	11.820 m
BONIFICA	11.820 m

RILEVATI	
RILEVATO	3.234 mq
TERRENO VEGETALE	-
INERBIMENTO	-

SOVRASTRUTTURA STRADALE	
STRATO DI USURA	8.502 m
STRATO DI BINDER	8.502 m
STRATO DI BASE	1.218 mq

ROTATORIA "R3" SEZIONE N. : 3
QT. PROGETTO : 17.880
DIST.PROG. : 22.982
DIST.PREC. : 12.125
DIST.SUCC. : 11.516

SCALA 1:200

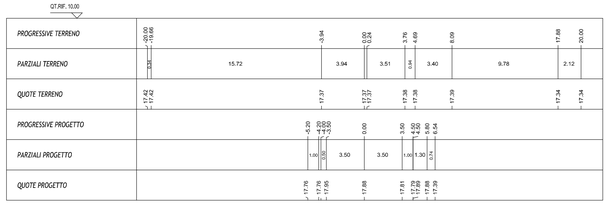

SCAVI E BONIFICHE	
SCOTICO	12.277 m
BONIFICA	12.277 m
FOSSI	5.300 mq

RILEVATI	
RILEVATO	1.616 mq
TERRENO VEGETALE	0.403 mq
INERBIMENTO	2.158 m

SOVRASTRUTTURA STRADALE	
STRATO DI USURA	8.502 m
STRATO DI BINDER	8.502 m
STRATO DI BASE	1.218 mq

ROTATORIA "R3" SEZIONE N. : 4
QT. PROGETTO : 17.880
DIST.PROG. : 34.508
DIST.PREC. : 11.516
DIST.SUCC. : 12.616

SCALA 1:200

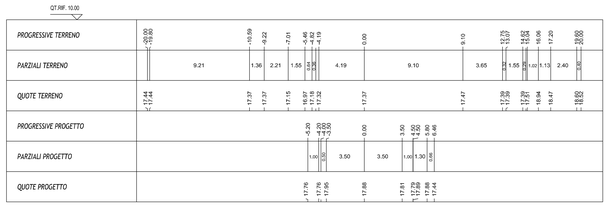

SCAVI E BONIFICHE	
SCOTICO	12.454 m
BONIFICA	12.454 m
FOSSI	0.888 mq

RILEVATI	
RILEVATO	3.480 mq
TERRENO VEGETALE	0.870 mq
INERBIMENTO	2.288 m

SOVRASTRUTTURA STRADALE	
STRATO DI USURA	8.502 m
STRATO DI BINDER	8.502 m
STRATO DI BASE	1.218 mq

ROTATORIA "R3" SEZIONE N. : 5
QT. PROGETTO : 17.880
DIST.PROG. : 47.124
DIST.PREC. : 12.616
DIST.SUCC. : 10.787

SCALA 1:200

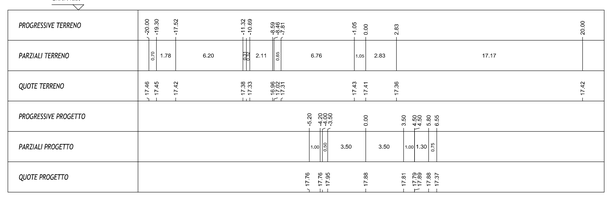

SCAVI E BONIFICHE	
SCOTICO	11.880 m
BONIFICA	11.881 m

RILEVATI	
RILEVATO	3.101 mq
TERRENO VEGETALE	-
INERBIMENTO	-

SOVRASTRUTTURA STRADALE	
STRATO DI USURA	8.502 m
STRATO DI BINDER	8.502 m
STRATO DI BASE	1.218 mq

ROTATORIA "R3" SEZIONE N. : 6
QT. PROGETTO : 17.880
DIST.PROG. : 57.911
DIST.PREC. : 10.787
DIST.SUCC. : 12.389



SCALA 1:200

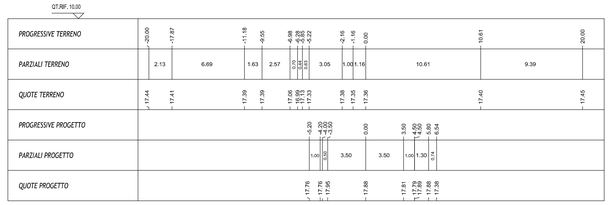

SCAVI E BONIFICHE	
SCOTICO	11.610 m
BONIFICA	11.610 m

RILEVATI	
RILEVATO	2.321 mq
TERRENO VEGETALE	-
INERBIMENTO	-

SOVRASTRUTTURA STRADALE	
STRATO DI USURA	8.502 m
STRATO DI BINDER	8.502 m
STRATO DI BASE	1.218 mq

ROTATORIA "R3" SEZIONE N. : 7
QT. PROGETTO : 17.880
DIST.PROG. : 70.300
DIST.PREC. : 12.389
DIST.SUCC. : 11.165

SCALA 1:200

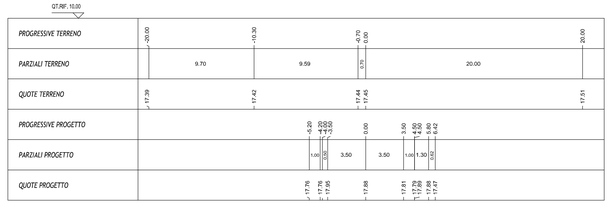

SCAVI E BONIFICHE	
SCOTICO	12.882 m
BONIFICA	12.882 m

RILEVATI	
RILEVATO	1.507 mq
TERRENO VEGETALE	0.095 mq
INERBIMENTO	0.640 m

SOVRASTRUTTURA STRADALE	
STRATO DI USURA	8.502 m
STRATO DI BINDER	8.502 m
STRATO DI BASE	1.218 mq

ROTATORIA "R3" SEZIONE N. : 8
QT. PROGETTO : 17.880
DIST.PROG. : 81.485
DIST.PREC. : 11.165
DIST.SUCC. : 12.783

SCALA 1:200

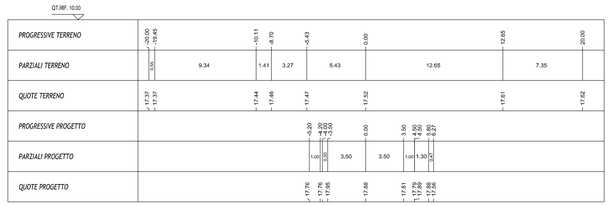

KEY-PLAN

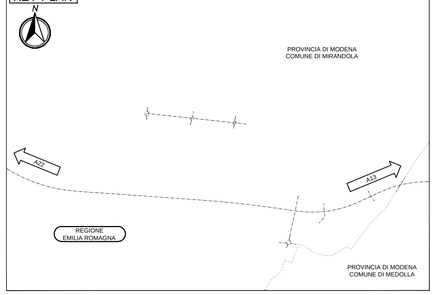

LEGENDA

ELABORATI DI RIFERIMENTO

CARATTERISTICHE DEI MATERIALI

NOTE

IL CONCEDENTE

Regione Emilia-Romagna

IL CONCESSIONARIO

ARC AUTOSTRADA REGIONALE CISPADANA

AUTOSTRADA REGIONALE CISPADANA
DAL CASELLO DI REGGIOLO-ROLO SULLA A22 AL CASELLO DI FERRARA SUD SULLA A13

CODICE C.U.P. E81B08000060009

PROGETTO DEFINITIVO

ASSE AUTOSTRADALE (COMPRENSIVO DEGLI INTERVENTI LOCALI DI COLLEGAMENTO VIARIO AL SISTEMA AUTOSTRADALE)

PROGETTAZIONE STRADALE

VIABILITA' DI COLLEGAMENTO

C05 (EX MO04) VIABILITÀ DI COLLEGAMENTO TRA LA VARIANTE ALLA S.S.12 'DELL' ABETONE E DEL BRENNERO', VIA MAMELI E VIA DELLA POSTA - COMUNE DI MIRANDOLA

SEZIONI TRASVERSALI - ROTATORIA R3



IL PROGETTISTA

Alpina S.p.A.
Dott. Ing. Marco Bonfanti
Ordine Ingegneri di Milano n° A28384

RESPONSABILE INTEGRAZIONE PRESTAZIONI SPECIALISTICHE
Ing. Emilio Salsi
Albo Ing. Reggio Emilia n° 945

ORDINE DEGLI INGEGNERI DELLA PROVINCIA DI REGGIO EMILIA

IL CONCESSIONARIO

Autostrada Regionale Cispadana S.p.A.
IL PRESIDENTE
Giuseppe Pasquali

REV.	DATA	DESCRIZIONE	REDAZIONE	CONTROLLO	APPROVAZIONE
G					
F					
E					
D					
C					
B					
A	17.04.2012	EMISSIONE	Ing. Gardani	Ing Bonfanti	Ing. Salsi

IDENTIFICAZIONE ELABORATO

NUM. PROGR.	FASE	LOTTO	GRUPPO	CODICE OPERA MEZ.	TRATTO OPERA	AMBITO	TIPO ELABORATO	PROGRESSIVO	REV.
1 3 3 5	P D	0	C 0 5	C C S 0 5	0	S D	S Z	0 5	A

DATA: MAGGIO 2012

SCALA: 1 : 200

IL PRESENTE DOCUMENTO NON POTRA' ESSERE COPIATO, RIPRODOTTO O ALTRIMENTI PUBBLICATO, IN TUTTO O IN PARTE, SENZA IL CONSENSO SCRITTO DEL CONCEDENTE. OGNI UTILIZZO NON AUTORIZZATO SARA' PERSEGUITO A NORMA DI LEGGE.
THIS DOCUMENT MAY NOT BE COPIED, REPRODUCED OR PUBLISHED, EITHER IN PART OR IN ITS ENTIRETY, WITHOUT THE WRITTEN PERMISSION OF ARCCESS CONCESSIONA. UNAUTHORIZED USE WILL BE PROSECUTED BY LAW.

scala di stampa 1:1