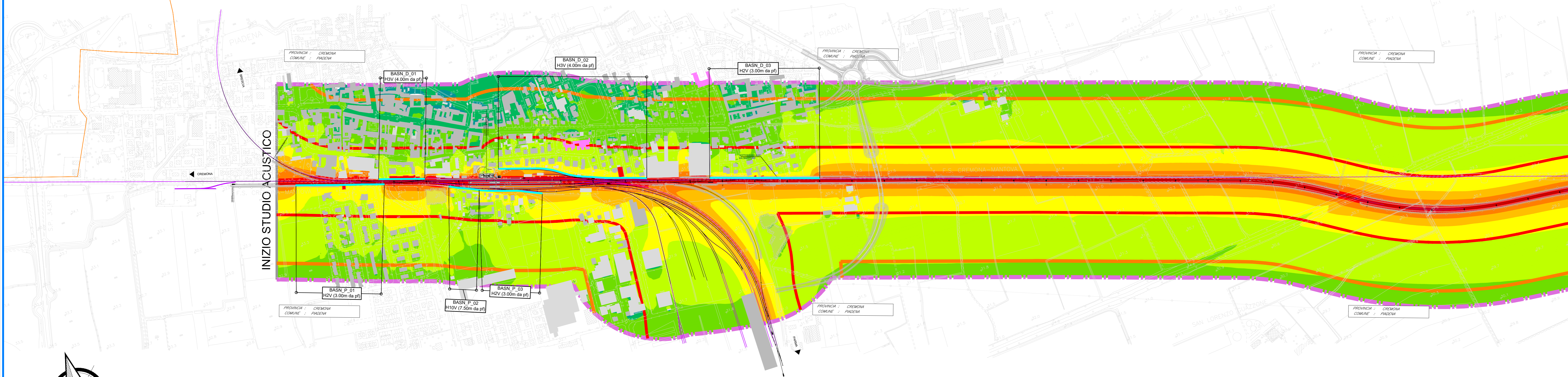
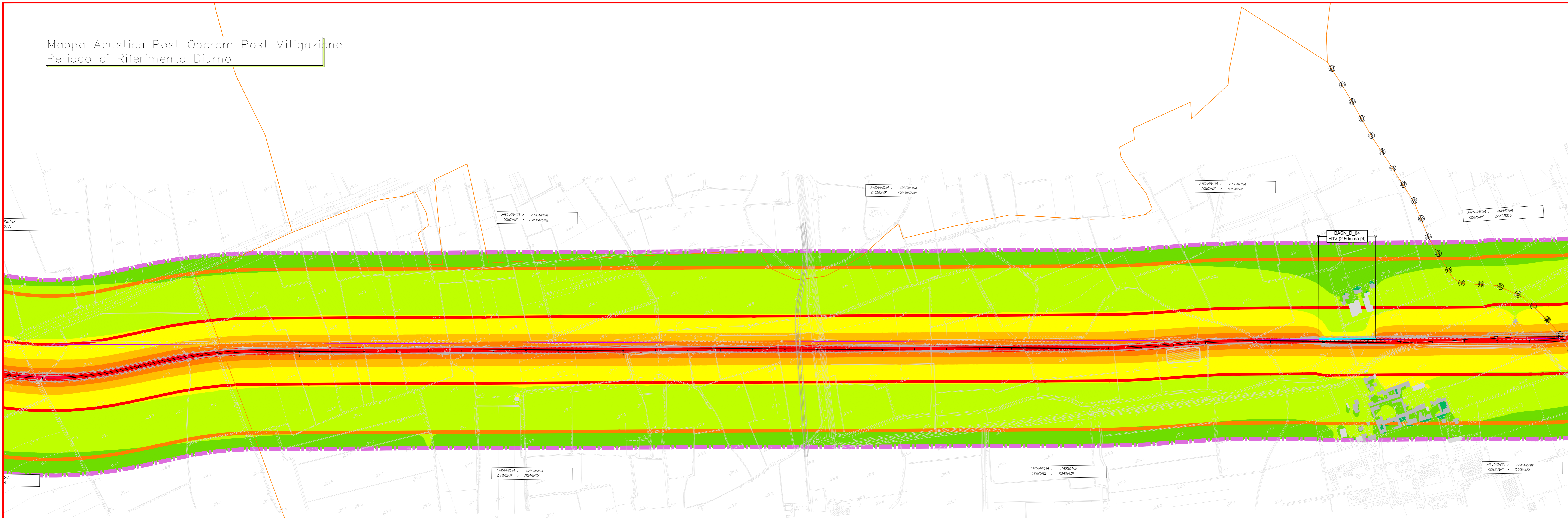


Mappa Acustica Post Operam Post Mitigazione
Periodo di Riferimento Diurno



Mappa Acustica Post Operam Post Mitigazione
Periodo di Riferimento Diurno



LEGENDA

Scala cromatica dei livelli sonori

- < 35 dBA
- 35 - 40 dBA
- 40 - 45 dBA
- 45 - 50 dBA
- 50 - 55 dBA
- 55 - 60 dBA
- 60 - 65 dBA
- 65 - 70 dBA
- 70 - 75 dBA
- 75 - 80 dBA
- > 80 dBA

Identificativo Ricevitore

- Ricevitore
- Ricevitore industriale/Altro
- Ricevitore sensibile
- Ricevitore previsto in demolizione

Fasce di pertinenza acustica ferroviaria D.P.R. 18 / 11 / 1998 n°459

- Fascia A (0 - 100 m per lato da binario esterno)
- Fascia B (100 - 250 m per lato da binario esterno)

Ambito di Studio

- Fascia Ambito di Studio (250 - 300 m da binario esterno di progetto per Zonizzazione Acustica)

Linea Ferroviaria

- Binario di Progetto
- Binario Linea Storica

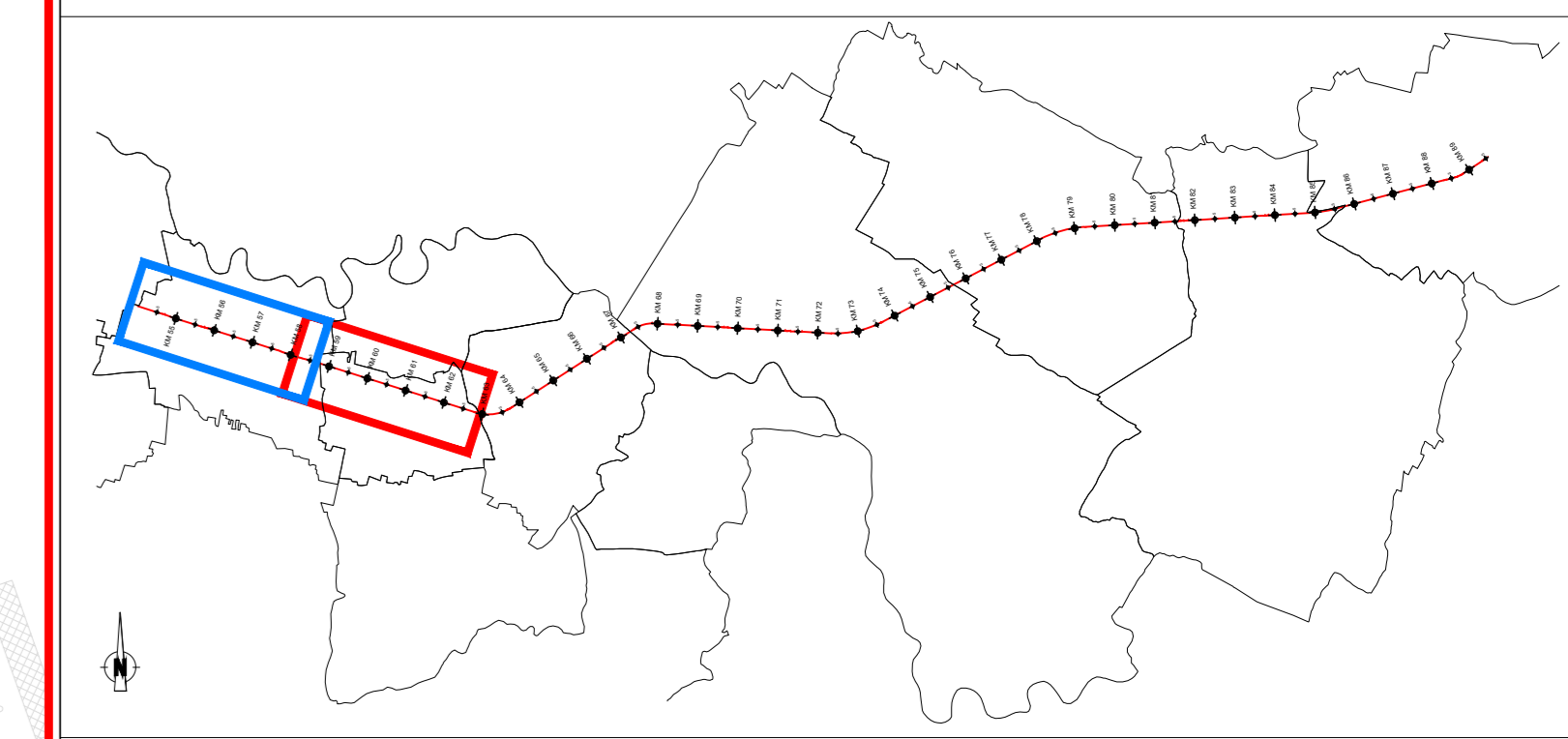
Interventi di Mitigazione Acustica

- Barriera Antirumore

Limiti Amministrativi

- Confine Comunale
- Confine Provinciale
- Toponimo comune

KEY-PLAN



COMMITTENTE:

RFI
 RETE FERROVIARIA ITALIANA
 GRUPPO FERROVIE DELLO STATO ITALIANO

PROGETTAZIONE:

ITALFERR
 GRUPPO FERROVIE DELLO STATO ITALIANO

CUP: J84H17000930009

U.O. ARCHITETTURA, AMBIENTE E TERRITORIO
 S.O. AMBIENTE
PROGETTO DEFINITIVO
RADDOPPIO LINEA CODOGNO - CREMONA - MANTOVA
TRATTA PIADENA - MANTOVA

STUDIO ACUSTICO
 MAPPA ACUSTICA - Post Operam Post Mitigazione Periodo Diurno
 H = 4,00m da Piano Campagna

Tav. 1 di 4
 SCALA:
1: 5.000

COMMESSA	LOTTO	FASE	ENTE	TIPO DOC.	OPERADISCIPLINA	PROGR.	REV.
NM25	03	D	22	N5	IM0004	017	A

Rev.	Descrizione	Redatto	Data	Verificato	Data	Approvato	Data	Autorizzato	Data
A	Emissione Emissione	[Signature]	01/07/2022	[Signature]	01/07/2022	[Signature]	01/07/2022	[Signature]	01/07/2022