
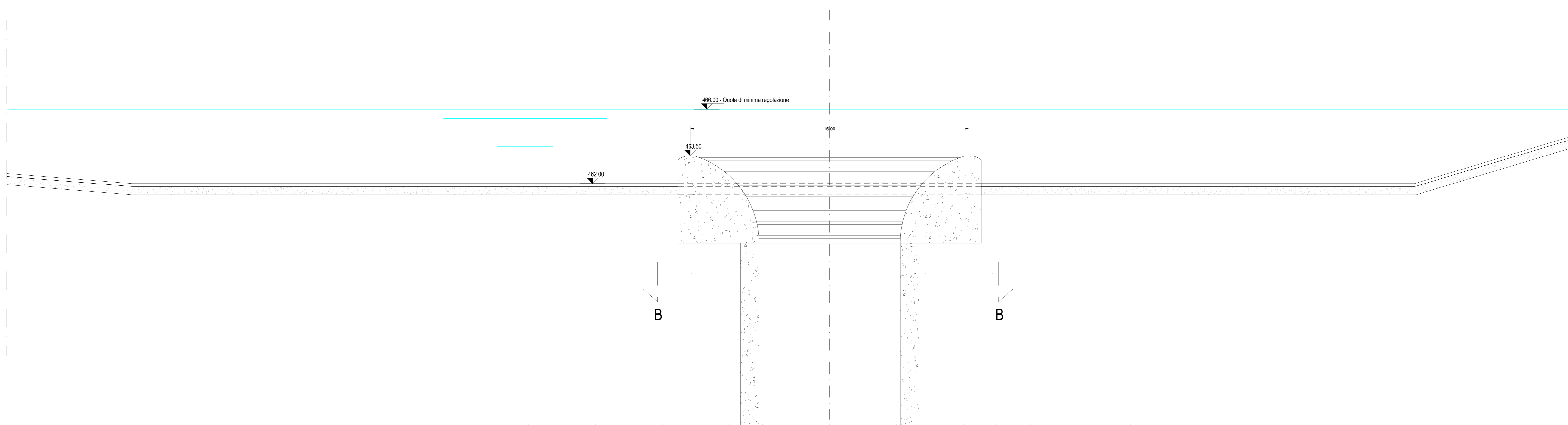


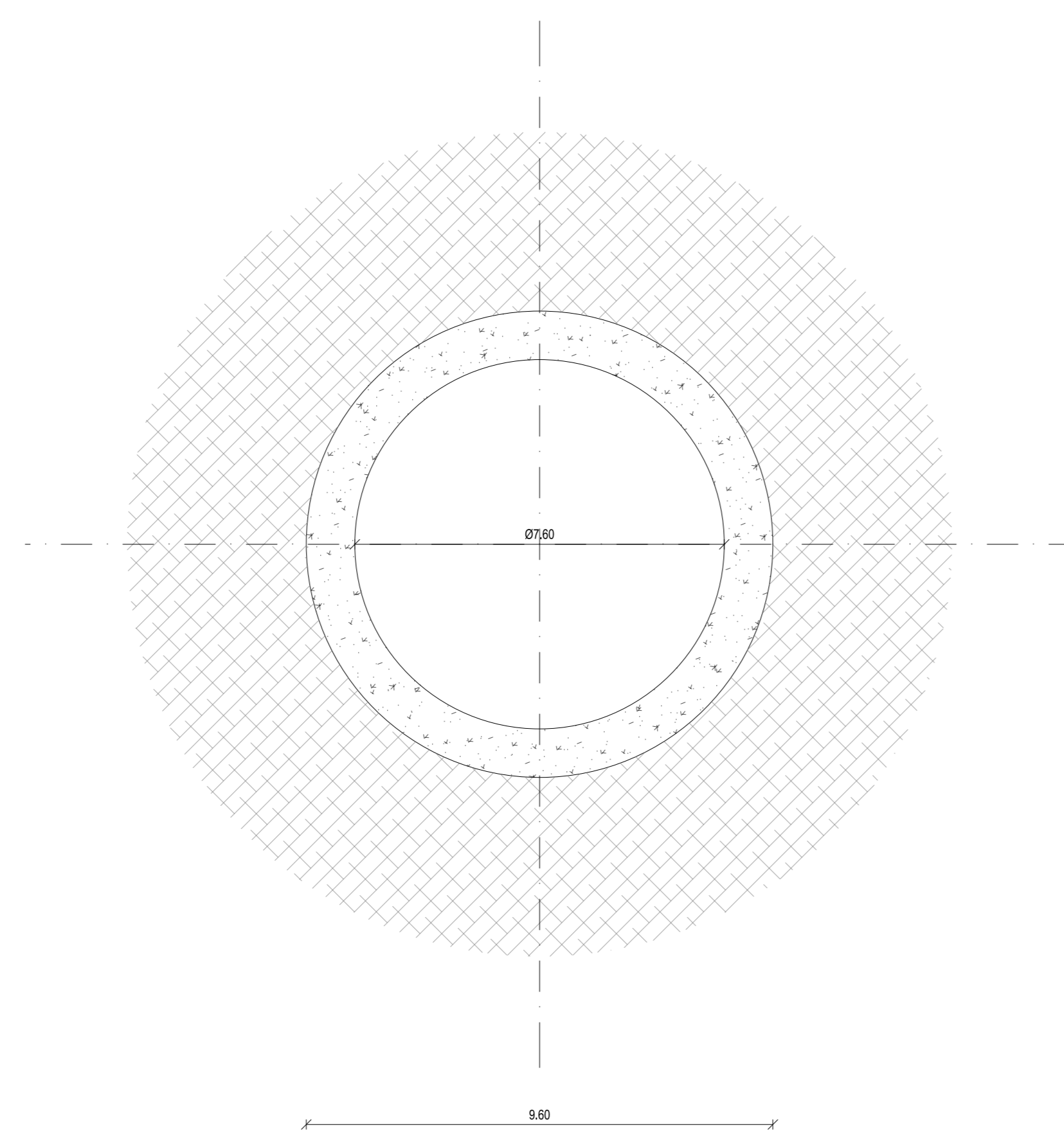
SEZIONE A-A  
1:1.000



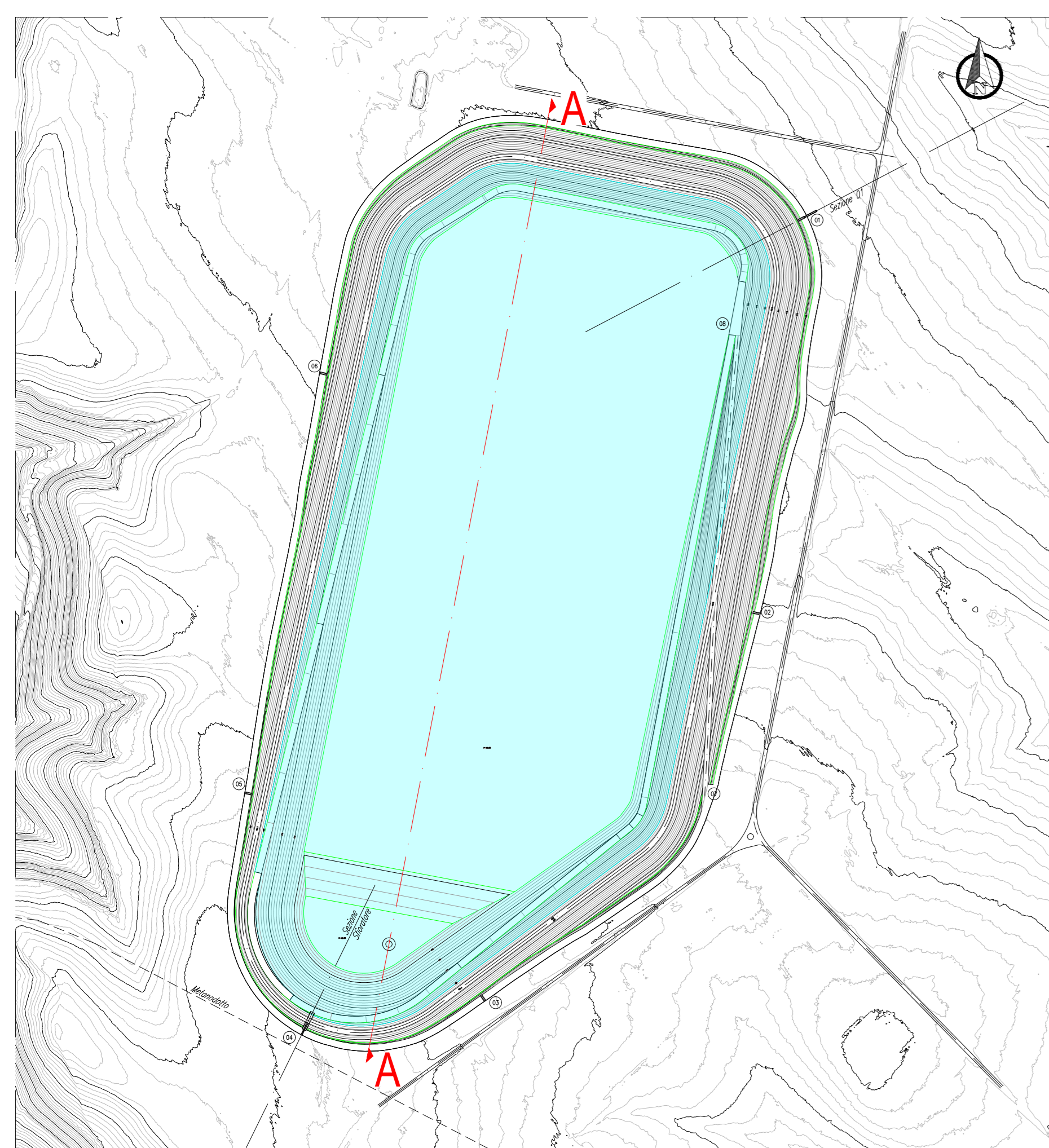
DETTAGLIO 01  
PRESA A CALICE  
1:100



SEZIONE B-B  
CONDOTTA  
1:100



KEY-MAP DEL BACINO  
DI MONTE



"SERRA DEL CORVO"				
Progetto di impianto di accumulo idroelettrico				
Comune di Gravina in Puglia (BA)				
COMITENTE		PROGETTAZIONE		
TITOLO ELABORATO		SCALA	1:2.000	
Bacino di monte - opera di presa		COMMESSA	1373	
		GEOMETRICO DOCUMENTO	1373-F-FN-D-11-1	
4				
3				
2				
1	PRIMA EMISSIONE	07/06/2022	M. Esposito	C. Pasqua
0	PRIMA EMISSIONE	14/01/2022	M. Esposito	C. Pasqua
REV.	DESCRIZIONE	DATA	REDATTO	VERIFICATO
1				
2				
3				
4				
5				
6				
7				
8				
9				
10				
11				
12				
13				
14				
15				
16				
17				

Questo disegno non può essere riprodotto, né utilizzato altrve, né ceduto a terzi in tutto o in parte senza il consenso scritto degli autori.