VERIFICHE CON CRITERI COMPOSITIVI DEL TRACCIATO

Scala 1: 2000.000



LEGENDA

- Dvs_dx
- Dvs_sx
- Ds
- Dvs_dx
- Dvs_sx
- Ds_sx
- Ds_dx

DIAGRAMMA DI VISIBILITA'

Scala X 1: 2000.000 Scala Y 1: 5000.000

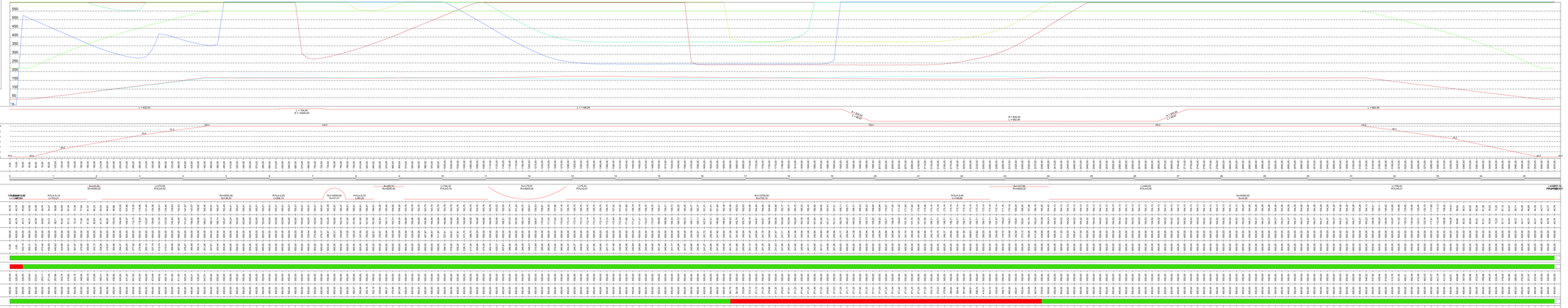

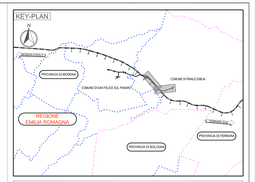

LEGENDA

- ESITO POSITIVO DELLA VERIFICA DI VISIBILITA' SECONDO D.M.5.11.2001
- ESITO NEGATIVO DELLA VERIFICA DI VISIBILITA' SECONDO D.M.5.11.2001

Dvs_dx	DISTANZA VISUALE LIBERA PER IL SORPASSO CORSIA DESTRA
Dvs_sx	DISTANZA VISUALE LIBERA PER IL SORPASSO CORSIA SINISTRA
Ds	DISTANZA UTILE PER IL SORPASSO
Dvs_dx	DISTANZA VISUALE LIBERA PER L'ARRESTO CORSIA DESTRA
Dvs_sx	DISTANZA VISUALE LIBERA PER L'ARRESTO CORSIA SINISTRA
Ds_sx	DISTANZA UTILE PER L'ARRESTO CORSIA SINISTRA
Ds_dx	DISTANZA UTILE PER L'ARRESTO CORSIA DESTRA

ELABORATI DI RIFERIMENTO

PLANIMETRIA DI PROGETTO	PD 0 C08 CC508 0 SD PP 01 A
PROFILI LONGITUDINALI	PD 0 C08 CC508 0 SD PL 01 A PD 0 C08 CC508 0 SD PL 02 A
SEZIONI TRASVERSALI	PD 0 C08 CC508 0 SD SZ 01 A
SEZIONI TIPO ED ELEMENTI MARGINALI	PD 0 C08 CC508 0 SD ST 01 A PD 0 C08 CC508 0 SD ST 02 A

CARATTERISTICHE DEI MATERIALI

NOTE

IL CONCESSIONARIO

Autostrada Regionale Cispadana

IL CONCESSIONARIO

ARC CISPADANA

AUTOSTRADA REGIONALE CISPADANA

DAL CASELLO DI REGGIOLO-ROLO SULLA A22 AL CASELLO DI FERRARA SUD SULLA A13

CODICE C.U.P. E81B08000000001

PROGETTO DEFINITIVO

ASSE AUTOSTRADALE (COMPRENSIVO DEGLI INTERVENTI LOCALI)

PROGETTAZIONE STRADALE

VIABILITA' DI COLLEGAMENTO

C08 (EX MO07) VIAB. DI COLLEG. TRA LA S.C. SALDE ENTRA' ED IL POLO IND. DI FINALE E.

DIAGRAMMI DI VELOCITA' E VISIBILITA' ASTA PRINCIPALE

IL PROGETTISTA

Ing. Antonio De Paolis
Albo Ing. Roma n.18896

Studio De Paolis Associati Ingegneria Architettura Urbanistica Via Ticino, 7 - 00198 Roma

RESPONSABILE INTEGRAZIONE PRESTAZIONI SPECIALISTICHE

Ing. Emilio Sala
Albo Ing. Roma n.21442

IL CONCESSIONARIO

Autostrada Regionale Cispadana S.p.A.
Il Direttore Generale
Ing. Cesare Maria Ravera

REV.	DATA	DESCRIZIONE	REDATTO	VERIFICATO	APPROVATO
A	17.04.2012	EMISSIONE	Accolini	De Paolis	Salsi

ELABORAZIONE ELABORATO																		
DIS. TOPO		GEO		CAD		GEOTEC		STRUTTURE		IDR. IDROL.		SIC. ESPL.		IMP. ELETTR.		SIC. COSTRUZ.		RAGIONERIA
1	M	1	M	P.DI	DI	D.DI.S	D	D.DI.S	D	D.DI.S	D	D.DI.S	D	D.DI	DI.P	I.I.T.	I	DI.S.

DATA MAGGIO 2012

SCALA 1:2000

© ARC - Autostrada Regionale Cispadana S.p.A. - Tutti i diritti sono riservati. Il presente documento non può essere riprodotto o trasmesso a terzi senza il consenso scritto di ARC - Autostrada Regionale Cispadana S.p.A.

CODE DESIGNER V. 1.1